



ROMÂNIA
Județul Botoșani
CONSILIUL LOCAL AL ORASULUI
ȘTEFĂNEȘTI
HOTĂRÂREA



Nr. 63/30.07.2024

Privind aprobarea Statutului orașului Ștefănești

Având în vedere:

- a) **Referatul de aprobare** ca instrument de prezentare și motivare a proiectului de hotărâre privind aprobarea Statutului orașului Ștefănești;
- b) **Raportului** compartimentului de resort din cadrul aparatului de specialitate al primarului orașului la proiectul de hotărâre privind aprobarea Statutului orașului Ștefănești;
- c) **Proiectul** de hotărâre inițiat de domnul Florin Buțura, primarul orașului Ștefănești privind aprobarea Statutului orașului Ștefănești;
- d) **Avizul** comisiei de specialitate prin care avizează favorabil proiectul de hotărâre inițiat de domnul Florin Buțura, primarul orașului Ștefănești privind aprobarea Statutului orașului Ștefănești;

În baza:

- a) art. 120 alin. (1) și art. 121 alin. (1) și (2) din Constituția României, republicată;
- b) art. 3 și 4 paragrafele 1 – 4 din Carta europeană a autonomiei locale, adoptată la Strasbourg la 15 octombrie 1985, ratificată prin Legea nr. 199/1997;
- c) art. 7 alin. (2) și art. 187 din Legea nr. 287/2009 privind Codul civil, republicată, cu modificările și completările ulterioare;
- d) art. 6 – art. 13, art. 75, art. 87 alin. (1), alin. (2) și alin. (5), art. 89, art. 96 alin. (1) – alin. (3), art. 99 alin. (1-2), art. 104, art. 105 alin. (1), art. 106 alin. (1) și alin. (3), art. 110 alin. (1) art. 129 alin. (1), alin. (2) lit. a) și alin. (3) lit. a), art. 197 alin. (1), (2), (4) și (5), art. 198 alin. (1), art. 199 alin. (1) și (2) și art. 289 alin. (16) din Ordonanța de urgență nr. 57/2019 privind Codul administrativ, cu modificările și completările ulterioare;
- e) art. 10 din Legea nr. 102/1992 privind stema țării și sigiliul statului, cu modificarea ulterioară;
- f) art. 5 din Legea nr. 363/2006 privind aprobarea Planului de amenajare a teritoriului național - Secțiunea I Rețele de transport, cu modificările ulterioare;
- g) art. 19 alin. (1) lit. a) Legea învățământului preuniversitar nr. 198/2023, cu modificările și completările ulterioare;
- h) art. 22 și art. 23 lit. c) din Legea bibliotecilor nr. 334/2002, republicată, cu modificările și completările ulterioare;
- i) art. 2 alin. (7) și art. 3 din Legea nr. 95/2006 privind reforma în domeniul sănătății, republicată, cu modificările și completările ulterioare;
- j) art. 2 alin. (1), art. 3 alin. (2) art. 30 din Legea asistenței sociale nr. 292/2011, cu modificările și completările ulterioare;

- 8A
- k) art. 3, art. 6 alin. (9), art. 22 alin. (2) din Legea educației fizice și sportului nr. 69/2000, cu modificările și completările ulterioare;
 - l) art. 2 Legea societăților nr. 31/1990, republicată, cu modificările și completările ulterioare;
 - m) art. 1 alin. (2) – (4) din Legea serviciilor comunitare de utilități publice nr. 51/2006, republicată cu modificările și completările ulterioare;
 - n) art. 9 din Legea nr. 350/2005 privind regimul finanțărilor nerambursabile din fonduri publice alocate pentru activități nonprofit de interes general, cu modificările și completările ulterioare;
 - o) art. 4 din Legea partidelor politice nr. 14/2003, republicată, cu modificările și completările ulterioare;
 - p) art. 27 – 31 din Legea nr. 489/2006 privind libertatea religioasă și regimul general al cultelor, republicată, cu modificările și completările ulterioare;
 - q) art. 1 – 3 și art. 7 din Legea nr. 52/2003 privind transparența decizională în administrația publică, republicată;
 - r) art. 2 alin. (2) și alin. (3) din Legea nr. 3/2000 privind organizarea și desfășurarea referendumului, cu modificările și completările ulterioare;
 - s) art. 2 lit. d) și art. 3 alin.(1) din Ordonanța guvernului nr. 63/2002 privind atribuirea sau schimbarea de denumiri, aprobată prin Legea nr. 48/2003, cu modificările și completările ulterioare;
 - t) art. 3, art. 4 lit. a), art. 5 lit. b și lit. c), art. 5¹, art. 7 lit. c) și art. 8 din Ordonanța guvernului nr. 43/1997 privind regimul drumurilor, republicată, cu modificările și completările ulterioare;
 - u) art. 3 alin. (1), art. 6 și 7 din Ordonanța de urgență a Guvernului nr. 118/2006 privind înființarea, organizarea și desfășurarea activității așezămintelor culturale, aprobată prin Legea nr. 143/2007, cu modificările și completările ulterioare;
 - v) art. 3 și art. 4 din Ordonanța de urgență a guvernului nr. 44/2008 privind desfășurarea activităților economice de către persoanele fizice autorizate, întreprinderile individuale și întreprinderile familiale, cu modificările și completările ulterioare;
 - w) art. 2 alin. (2), art. 41 alin. (5), art. 50 alin. (4), art. 58, art. 59, art. 61, art. 62 și art. 70 din Legea nr. 24/2000 privind normele de tehnică legislativă pentru elaborarea actelor normative, republicată, cu modificările și completările ulterioare;

În temeiul art. 196 alin (1) lit. a) din Ordonanța de Urgență a Guvernului nr. 57/2019 privind Codul Administrativ cu modificările și completările ulterioare,

**Consiliul Local al orașului Ștefănești,
adoptă prezenta hotărâre:**

Art. 1. - Se aprobă Statutul orașului Ștefănești prevăzut în anexa care face parte integrantă din prezenta hotărâre.

Art. 2. - Statutul prevăzut la art. 1 se poate modifica și completa, în funcție de modificările apărute la nivelul elementelor specifice orașului Ștefănești.

Art. 3 - Primarul orașului Ștefănești asigură aducerea la îndeplinire a prezentei prin aparatul de specialitate.

Art. 4. - Prezenta hotărâre se comunică, în mod obligatoriu, prin intermediul secretarului general al orașului, în termenul prevăzut de lege, primarului orașului Ștefănești, prefectului județului Botoșani și se aduce la cunoștință publică prin publicarea în Monitorul Oficial Local.

88

L.S.

Președintele de ședință,

Secretarul General al Orașului

□...

□

Minodor Ștefanovici

Petru Vesel

PROCEDURI OBLIGATORII ULTERIOARE ADOPTĂRII HOTĂRÂRII CONSILIULUI LOCAL NR. 63/30.07.2024			
Nr. crt.	Operațiuni efectuate	Data ZZ/LL/AN	Semnătura persoanei responsabile să efectueze procedura
0	1	2	3
1	Adoptarea hotărârii s-a făcut: <input checked="" type="checkbox"/> În unanimitate sau cu majoritatea: <input type="checkbox"/> Simplă <input type="checkbox"/> Absolută <input type="checkbox"/> Calificată	30.07.2024	
2	Comunicarea către primar	12.08.2024	
3	Comunicarea către prefectul județului	12.08.2024	
4	Aducerea la cunoștința publică	12.08.2024	
5	Comunicarea, numai în cazul celei cu caracter individual		
6	Hotărârea devine obligatorie sau produce efecte juridice, după caz	12.08.2024	



Statutul orașului Ștefănești

CAPITOLUL I

Prezentarea generală a unității administrativ - teritoriale

Art. 1. - (1) Orașul Ștefănești este:

- a) persoană juridică de drept public, cu capacitate juridică deplină și patrimoniu propriu;
- b) subiect juridic de drept fiscal;
- c) titulară a drepturilor și obligațiilor ce decurg din contractele privind administrarea bunurilor care aparțin domeniului public și privat al acesteia, precum și din raporturile cu alte persoane fizice sau juridice, în condițiile legii.

(2) Orașul Ștefănești are sediul social în orașul Ștefănești, la adresa: strada Luchian, nr. 4, orașul Ștefănești, județul Botoșani precum și codul de înregistrare fiscală 3373403.

(3) Însemnul specific al orașului Ștefănești este stema, aprobată prin Hotărârea Guvernului României nr. 158/03.03.2010 privind aprobarea stemei orașului Ștefănești, județul Botoșani, al cărei model este prevăzut în **anexa nr. 1** la prezentul statut;

Art. 2. - Orașul Ștefănești are reședința în localitatea Ștefănești.

(2) Orașul Ștefănești se delimitează din punct de vedere teritorial la nord cu comuna Ripiceni și comuna Mihălășeni, la est cu Republica Moldova, la vest cu comuna Dobârceni și comuna Durnești și la sud cu comuna Românești.

(3) Orașul Ștefănești are în componență un număr de cinci localități, după cum urmează Ștefănești, Ștefănești – sat, Stânca, Bădiuți, Bobulești.

(4) Orașul Ștefănești, potrivit legislației privind amenajarea teritoriului național, are rangul III.

(5) Prezentarea grafică și descriptivă, respectiv suprafețele intravilanului și extravilanului pe fiecare dintre localitățile menționate la alin. (3) sunt prevăzute în **anexa nr. 2** la prezentul statut.

Art. 3. - (1) Orașul Ștefănești dispune de o rețea hidrografică formată din: râuri, lacuri, mlaștini și ape subterane, după caz.

(2) Pe teritoriul orașului Ștefănești se regăsesc o floră și faună diverse.

(3) Orașul Ștefănești dispune de o mare diversitate de soluri.

(4) Resursele de subsol ale orașului Ștefănești:

Evoluția și alcătuirea geologică, relativ simplă, a teritoriului nu au favorizat apariția unor resurse subsolice prea variate. În lungul văii Prutului, se întâlnesc totuși, roci sedimentare folosite ca materiale de construcție și în industrie, precum și ape minerale cu proprietăți terapeutice. Printre rocile sedimentare care prezintă interes economic în localitate se întâlnesc calcarele bugloviene, nisipurile, gipsurile, argilele și marnele.

Cea mai importantă resursă naturală a subsolului orașului Ștefănești o reprezintă însăși solurile, favorabile practicării agriculturii.

Pânzele subterane de mică adâncime (ușor exploatabile) sunt o resursă inestimabilă, mai ales în localitățile neconectate la rețeaua de alimentare cu apă potabilă, unde reprezintă principala sursă de alimentare cu apă potabilă a populației. Însă, datorită generalizării fenomenului de poluare cu nitrați a pânzei freactice, în prezent, apa multora dintre aceste izvoare nu mai îndeplinește standardele de calitate pentru apa potabilă.

O altă componentă importantă a patrimoniului local o reprezintă și fondul forestier. Suprafața cu păduri

și vegetație forestieră a orașului Ștefănești este de 384 ha, reprezentând 4% din suprafața totală a teritoriului administrativ al orașului.

(5) Denumirea și lungimea râurilor, lacurilor, mlaștinilor sau apelor subterane, denumirea faunei și florei de pe raza teritorială a orașului Ștefănești se regăsesc în **anexa nr. 3** la prezentul statut.

Art. 4. - (1) Orașul Ștefănești s-a înființat în anul 2004 prin Legea nr. 79 din 26 martie 2004 pentru declararea ca oraș a comunei Ștefănești, județul Botoșani.

(2) Prima atestare documentară a orașului Ștefănești a fost în anul 1435 și face referire la șederea îndelungată a domnitorului Ștefan al II-lea, în satul Gura Bașului, de unde se pare că provine și actuala denumire de "Ștefănești".

(3) Evoluția istorică a orașului Ștefănești se regăsește în **anexa nr. 4** la prezentul statut.

Art. 5. - (1) Populația orașului Ștefănești numără 5.032 locuitori, potrivit Recensământului populației și al locuințelor realizat în anul 2021.

(2) Componența și structura populației orașului Ștefănești, defalcate inclusiv pe localități componente, se regăsește în **anexa nr. 5** prezentul statut.

(3) Aspectele privind numărul populației se actualizează în urma recensământului în vederea respectării dreptului cetățenilor aparținând unei minorități naționale de a folosi limba lor maternă în relația cu administrația publică locală și cu serviciile deconcentrate.

CAPITOLUL II

Autoritățile administrației publice locale

Art. 6. - (1) Autoritățile administrației publice locale sunt:

a) Consiliul Local, reprezintă autoritate deliberativă de la nivelul orașului Ștefănești. Consiliul Local al orașului Ștefănești este format din cincisprezece membri;

b) primarul orașului Ștefănești, ca autoritate executivă;

c) La nivelul orașului Ștefănești, consiliul local a ales un viceprimar, numele acestuia fiind Lozinschi Dănuș.

(2) Apartenența politică a consilierilor locali este următoarea:

a) 9 consilieri ai Partidului Național Liberal

b) 6 consilieri ai Partidului Social Democrat

(3) Constituirea Consiliului Local al orașului Ștefănești s-a constatat prin Ordinul prefectului județului Botoșani nr.400/26.10.2020.

(4) Componența nominală, perioada/perioadele de exercitare a mandatelor aleșilor locali, precum și apartenența politică a acestora, începând cu anul 1992, sunt prevăzute în **anexa nr. 6.a** la prezentul statut, respectiv în **anexa nr. 6.b** la prezentul statut, după caz.

Art. 7. - (1) Autoritățile administrației publice locale au dreptul de a conferi și retrage titlul de cetățean de onoare persoanelor fizice române sau străine pentru orașul Ștefănești.


(2) Autoritățile administrației publice locale au dreptul de a conferi certificatul de fiu/fiică al/a orașului Ștefănești persoanelor fizice române sau străine pentru orașul Ștefănești.

(3) Criteriile potrivit cărora autoritățile administrației publice locale au dreptul de a conferi și retrage titlul de cetățean de onoare persoanelor fizice române sau străine, precum și procedura aplicabilă pentru acordarea titlului și certificatului de fiu/fiică al/a orașului Ștefănești se regăsesc în anexa nr. 7 la prezentul statut.

CAPITOLUL III

Căi de comunicații

Art. 8. - Raza teritorială a orașului Ștefănești este tranzitată, de o singură rețea de transport potrivit prevederilor **Legii nr. 363/2006** privind aprobarea Planului de amenajare a teritoriului național - Secțiunea



I - Rețele de transport, cu modificările și completările ulterioare: rețeaua rutieră; rețeaua de transport rutieră este formată, potrivit Ordonanței de Guvern nr. 43/1997 privind regimul drumurilor, republicată, cu modificările și completările ulterioare, din: drumuri de interes județean, drumuri de interes comunal și poduri, după caz, astfel cum sunt prezentate în anexa nr. 8 la prezentul statut.

Rețeaua de transport rutieră este formată, potrivit [Ordonanței Guvernului nr. 43/1997](#) privind regimul drumurilor, republicată, cu modificările și completările ulterioare, din drumuri de interes național, drumuri de interes județean și drumuri de interes comunal și poduri, după caz, astfel cum sunt prezentate în anexa nr. 8 la prezentul statut

CAPITOLUL IV

Principalele instituții care își desfășoară activitatea pe raza teritorială a orașului Ștefănești

Art. 9. - (1) Rețeaua școlară de la nivelul orașului Ștefănești, potrivit Legii învățământului preuniversitar 198/2023, cu modificările și completările ulterioare, cuprinde numărul total de unități de învățământ de stat și particular preuniversitar, acreditate, respectiv autorizate să funcționeze provizoriu, numărul total al unităților de învățământ preuniversitar, înființate în structura universităților de stat, și numărul total al furnizorilor de educație autorizați să funcționeze provizoriu.

(2) Pe raza teritorială a își desfășoară activitatea un număr total de șase unități de învățământ de stat și particular preuniversitar.

(3) Unitățile de învățământ și furnizorii de educație prevăzuți la alin. (1), precum și universitățile, academiile de studii, institutele, școlile de studii superioare de stat private sau confesionale, după caz, sunt prezentate în anexa nr. 9 la prezentul statut.

(4) Orașul Ștefănești susține unitățile de învățământ și furnizorii de educație prevăzuți la alin. (1) potrivit prevederilor Legii învățământului preuniversitar 198/2023.

Art. 10. - (1) Pe raza teritorială a orașului Ștefănești își desfășoară activitatea patru instituții de cultură.

(2) Pe raza teritorială a orașului Ștefănești se organizează două manifestări culturale.

(3) Tipul și denumirea instituțiilor de cultură ori tipul și denumirea manifestărilor culturale se regăsesc în anexa nr. 9 la prezentul statut.

(4) Orașul Ștefănești participă la finanțarea manifestărilor culturale de la bugetele locale, din venituri proprii, fonduri externe rambursabile și nerambursabile, contracte cu terții, după caz, potrivit legii.

Art. 11. - (1) Pe raza teritorială a orașului Ștefănești se asigură asistență medicală profilactică și curativă;

(2) Orașul Ștefănești participă la finanțarea activităților de asistență de sănătate publică de la bugetele locale, din venituri proprii, fonduri externe rambursabile și nerambursabile, contracte cu terții, după caz, potrivit legii.

(3) Asistența medicală se realizează, dacă este cazul, prin cabinete medicale ambulatorii ale medicilor de familie

(4) Lista cu numărul și denumirea unităților prin care se asigură asistența medicală sunt prezentate în anexa nr. 9 la prezentul statut.

Art. 12. - (1) Pe raza teritorială a orașului Ștefănești se asigură servicii sociale definite potrivit art. 30 din [Legea asistentei sociale nr. 292/2011](#), cu modificările și completările ulterioare.

(2) Orașul Ștefănești asigură cadrul pentru furnizarea serviciilor sociale prevăzute la alin. (1).

(3) Lista cu tipul serviciilor sociale asigurate de Orașul Ștefănești se regăsește în anexa nr. 9 la prezentul statut.

CAPITOLUL V

Funcțiuni economice ale unității administrativ - teritoriale

Art. 13. - Principalele funcțiuni economice, capacități de producție diversificate din sectorul secundar și terțiar, precum și din agricultură sunt prevăzute în anexa nr. 10 la prezentul statut.

CAPITOLUL VI

Bunurile din patrimoniul unității administrativ – teritoriale

Art. 16. - (1) Patrimoniul orașului Ștefănești este compus din bunurile mobile și imobile care aparțin domeniului public și domeniului privat al orașului Ștefănești, precum și din totalitatea drepturilor și

obligațiilor cu caracter patrimonial.

(2) Inventarul bunurilor aflate în patrimoniul orașului Ștefănești, se găsește în anexa nr. 11 la prezentul statut.

(3) Inventarul bunurilor aflate în patrimoniul orașului Ștefănești se actualizează ori de câte ori intervin evenimente de natură juridică și se publică pe pagina de internet a orașului Ștefănești, în secțiunea dedicată acestui statut.

CAPITOLUL VII

Serviciile publice existente

Art. 17. - Serviciile comunitare de utilități publice furnizate la nivelul orașului Ștefănești sunt, după caz:

- a) serviciul public de alimentare apă și canalizare, furnizat de Nova Apa Serv;
- b) serviciul public de salubritate, furnizat de DIASIL SERVICE SRL
- c) serviciul public de iluminat;

Art. 18. - Transportul și distribuția energiei electrice de pe raza teritorială a orașului Ștefănești sunt furnizate de Delgaz Grid.

CAPITOLUL VIII

Atribuirea și schimbarea denumirilor de străzi, piețe și de obiective de interes public local

Art. 21. - (1) Orașul Ștefănești, atribuie sau schimbă denumirile de: străzi, piețe și de obiective de interes public local, precum și pentru obiective și instituții de interes local aflate în subordinea sa, cu respectarea prevederilor [Ordonanței Guvernului nr. 63/2002](#) privind atribuirea sau schimbarea de denumiri, aprobată cu modificări prin [Legea nr. 48/2003](#), cu modificările și completările ulterioare.

(2) În situația în care, prin proiectele de hotărâri ale consiliilor locale, se propune atribuirea ca denumire a unor nume de personalități ori evenimente istorice, politice, culturale sau de orice altă natură ori schimbarea unor astfel de denumiri, aceste hotărâri vor putea fi adoptate numai după ce au fost analizate și avizate de comisia de atribuire de denumiri județeană, respectiv a municipiului București, în conformitate cu prevederile [Ordonanței Guvernului nr. 63/2002](#) privind atribuirea sau schimbarea de denumiri, aprobată cu modificări prin [Legea nr. 48/2003](#), cu modificările și completările ulterioare.

(3) Schimbarea denumirilor instituțiilor publice și a obiectivelor de interes județean, se face prin hotărâre a consiliului județean, cu avizul consiliului local pe al cărui teritoriu administrativ sunt amplasate instituțiile și obiectivele în cauză, în conformitate cu prevederile [Ordonanței Guvernului nr. 63/2002](#) privind atribuirea sau schimbarea de denumiri, aprobată cu modificări prin [Legea nr. 48/2003](#), cu modificările și completările ulterioare.

CAPITOLUL IX

Societatea civilă, respectiv partidele politice, sindicatele, cultele și organizațiile nonguvernamentale care își desfășoară activitatea în orașul Ștefănești

Art. 22. - Orașul Ștefănești realizează un cadru de cooperare sau asociere cu organizații neguvernamentale, asociații și cluburi sportive, instituții culturale și artistice, organizații de tineret, în vederea finanțării și realizării unor acțiuni sau proiecte care vizează dezvoltarea comunității.


(2) Orașul Ștefănești acordă o atenție deosebită proiectelor culturale și educative cu caracter local, regional, național, european și internațional, care se încadrează în strategia de dezvoltare a orașului Ștefănești.

(3) Orașul Ștefănești poate acorda finanțări nerambursabile de la bugetul local, în baza [Legii nr. 350/2005](#) privind regimul finanțărilor nerambursabile din fonduri publice alocate pentru activități nonprofit de interes general, cu modificările și completările ulterioare.

Art. 23. - (1) Pe teritoriul orașului Ștefănești își desfășoară activitatea un număr de 3 partide politice sau organizații aparținând minorităților naționale, înființate în condițiile [Legii partidelor politice nr.](#)

14/2003, republicată, cu modificările și completările ulterioare.

Lista partidelor politice care își desfășoară activitatea în Orașul Ștefănești se găsește în anexa nr. 12 la prezentul statut.



Art. 24. - (1) În orașul Ștefănești își desfășoară activitatea următoarele culte religioase: BISERICA ORTODOXĂ ROMÂNĂ și BISERICA ROMANO-CATOLICĂ

(2) Lista cu denumirile lăcașelor aparținând cultelor religioase prevăzute la alin. (1) se regăsește în anexa nr. 12 la prezentul statut.

CAPITOLUL X **Participare publică**

Art. 25. - Populația din orașul Ștefănești este consultată și participă la dezbaterile problemelor de interes local sau județean, după caz, astfel:

- a) prin intermediul referendumului local, organizat în condițiile legii;
- b) prin intermediul adunărilor cetățenești organizate pe localități;
- c) prin dezbaterile publice asupra proiectelor de acte administrative;
- d) prin participarea la ședințele consiliului local sau județean, după caz;
- e) prin alte forme de consultare directă a cetățenilor, stabilite prin regulamentul de organizare și funcționare al consiliului.

Art. 26. - (1) În funcție de obiectul referendumului local, modalitatea de organizare și validare a acestuia se realizează cu respectarea prevederilor [Legii nr. 3/2000](#) privind organizarea și desfășurarea referendumului, cu modificările și completările ulterioare sau ale [Ordonanței de urgență a Guvernului nr. 57/2019](#), cu modificările și completările ulterioare, după caz.

(2) Referendumul local se poate organiza în toate localitățile componente ale orașului ori numai în unele dintre acestea.

CAPITOLUL XI **Cooperare sau asociere**

Art. 27. - Orașul Ștefănești se asociază sau cooperează, după caz, cu persoane juridice de drept public sau de drept privat române sau străine, în vederea finanțării și realizării în comun a unor acțiuni, lucrări, servicii sau proiecte de interes public local cu respectarea prevederilor art. 89 din [Ordonanța de urgență a Guvernului nr. 57/2019](#), cu modificările și completările ulterioare.

Art. 28. - (1) Orașul Ștefănești aderă la asociații naționale și internaționale ale autorităților administrației publice locale, în vederea promovării unor interese comune.

(2) Lista cu denumirea înfrățirilor, cooperărilor sau asocierilor încheiate de orașul Ștefănești se regăsește în anexa nr. 13 la prezentul statut.

Art. 30. - Programele, proiectele sau activitățile, după caz, a căror finanțare se asigură din bugetul local, prin care se promovează/consolidează elemente de identitate locală de natură culturală, istorică, obiceiuri și/sau tradiții, se regăsesc în anexa nr. 14 la prezentul statut.

CAPITOLUL XII **Dispoziții tranzitorii și finale**

Art. 31. - [Anexele nr. 1 - 14](#) fac parte integrantă din prezentul statut.

Art. 32. - Orice modificare care are ca obiect modificarea Statutului orașului Ștefănești sau a anexelor acestuia se realizează numai prin hotărâre a autorității deliberative.

Art. 33. - Anexa nr. 11 la prezentul statut se actualizează ori de câte ori intervin evenimente de natură


juridică.

Art. 34. - Prezentul statut și anexele acestuia, cu excepția celei prevăzute la art. 33 se actualizează, în funcție de modificările și completările apărute la nivelul elementelor specifice ale acestora, cel puțin o dată pe an.

L.S.
Președintele de ședință,
Minodor Ștefanovici



.....
Secretarul General al Orașului
Petru Vesel



Anexa nr. 1 la Statutul orașului Ștefănești

Modelul stemei orașului Ștefănești



Descrierea stemei

Stema orașului Ștefănești se compune dintr-un scut triunghiular cu marginile rotunjite.

În partea superioară, în câmp negru undat, se află 3 lacrimi de argint.

În vârful scutului, în câmp roșu, se află un chiparos cu rădăcini de aur, flancat de 2 păuni afrontați, de aur.

Scutul este trimbrat de o coroană murală de argint cu 3 turnuri crenelate.

Semnificațiile elementelor însumate

Stema conservă imaginea aflată pe sigiliul Târgului Ștefănești în secolul al XVII - lea.

Lacrimile, în câmpul negru undat, amintesc de Pactul Ribbentrop - Molotov, din anul 1939, care a făcut ca râul Prut să devină graniță între români.

Coroana murală cu 3 turnuri crenelate semnifică faptul că localitatea are rangul de oraș.



Anexa nr. 2 la Statutul orașului Ștefănești

Prezentarea grafică și descriptivă, respectiv suprafețele intravilanului și a extravilanului pe fiecare dintre localități

Orașul Ștefănești din județul Botoșani este situat în nord-estul României, aproape de granița cu Republica Moldova. Este un oraș cu o istorie bogată și cu o structură administrativă ce include mai multe localități componente, fiecare având caracteristici distincte. Aceste localități sunt Ștefănești, Bobulești, Bădiuți, Stânca și Ștefănești-Sat.

1. Ștefănești

Localitatea Ștefănești este centrul administrativ și principalul nucleu al orașului. Aici se găsesc principalele instituții publice, unități de învățământ și cele mai importante servicii pentru cetățeni. Este cea mai dezvoltată dintre localitățile componente, având o suprafață mai mare și o densitate a populației mai ridicată comparativ cu celelalte sate. Suprafața localității este de 3 506,4083 ha, din care : intravilan – 138,4083 ha și extravilan – 3 368 ha.

2. Bobulești

Bobulești este o altă localitate componentă a orașului, situată în apropiere de Ștefănești. Localitatea Bobulești are o suprafață moderată și este cunoscut pentru peisajele sale naturale, oferind un mediu liniștit și rural pentru locuitorii săi. De asemenea, aici pot fi găsite zone agricole care susțin economia locală. Suprafața localității este de 2 753,4265 ha, din care : intravilan – 263,4265 ha și extravilan – 2 490 ha.

3. Bădiuți

Bădiuți este una dintre localitățile mai mici din componența orașului Ștefănești. Este o localitate cu o populație redusă, având un caracter predominant rural. Suprafața sa este mai mică în comparație cu cea a localității Ștefănești, dar acest sat contribuie la diversitatea peisajului agricol și cultural al orașului. Suprafața localității este de 1 146,7307 ha, din care : intravilan – 106,7307 ha și extravilan – 1 040 ha.

4. Stânca

Localitatea Stânca este cunoscută în principal datorită lacului de acumulare Stânca-Costești, o importantă sursă de apă și loc de agrement pentru locuitorii din zonă. Această localitate are o suprafață mai mare datorită prezenței lacului și a zonelor împădurite din jurul acestuia. Stânca este, de asemenea, un loc strategic datorită proximității sale față de granița cu Republica Moldova. Suprafața localității este de 2 073,7044 ha, din care : intravilan – 338,7044 ha și extravilan – 1 735 ha.

5. Ștefănești-Sat

Ștefănești-Sat este localitatea componentă care își păstrează cel mai bine caracterul rural tradițional. Este situată în imediata vecinătate a localității Ștefănești și are o suprafață mai mică. Locuitorii din această zonă sunt în mare parte implicați în agricultură și creșterea animalelor, păstrând un mod de viață tradițional. Suprafața localității este de 205,2162 ha intravilan.

Hidrografia, flora, fauna și tipul solurilor de la nivelul unității administrative – teritoriale**Geografie și Natură**

Ștefăneștiul se bucură de o poziție geografică privilegiată, fiind înconjurat de dealuri domoale și terenuri agricole fertile. Râul Prut, care curge pe lângă oraș, adaugă un farmec aparte peisajului și oferă oportunități pentru activități recreative precum pescuitul și plimbările pe malul apei. Vegetația bogată și diversitatea faunei locale fac din această zonă un loc ideal pentru iubitorii de natură. Relieful orașului Ștefănești și al împrejurimilor sale este predominant deluros, caracteristic pentru partea de nord a Podișului Moldovei. Dealurile domoale și văile largi sunt acoperite cu vegetație diversă, predominând pădurile de foioase și terenurile agricole. Altitudinile variază moderat, oferind un peisaj armonios și plăcut.

Clima în Ștefănești este de tip continental moderat, specifică pentru nord-estul României. Sezonul de vară este cald, cu temperaturi medii ce variază între 20°C și 25°C, în timp ce iarna este rece, cu temperaturi medii de -2°C până la -5°C. Precipitațiile sunt distribuite relativ uniform pe parcursul anului, dar cu o ușoară creștere în lunile de primăvară și toamnă. Această climă favorizează diverse culturi agricole și susține biodiversitatea locală.

Orașul Ștefănești din județul Botoșani este caracterizat de o diversitate de soluri, influențată de relieful deluros și de prezența râului Prut. Aceste soluri joacă un rol esențial în susținerea agriculturii locale și a vegetației naturale.

Hidrografia

Orașul Ștefănești, situat în județul Botoșani, se bucură de o hidrografie variată, dominată de prezența râului Prut, care joacă un rol crucial în modelarea peisajului și în susținerea vieții economice și ecologice a regiunii. Râul Prut este cel mai important curs de apă din zona Ștefănești. Acesta formează granița naturală între România și Republica Moldova și reprezintă o resursă hidrografică vitală pentru oraș. Prutul are o lungime totală de aproximativ 20 km, din care o bună parte curge de-a lungul graniței de est a României. De asemenea, râul Prut este o axă ecologică majoră, oferind habitate diverse pentru flora și fauna locală. Zonele umede și luncile de-a lungul râului sunt populate cu specii de plante acvatice, stufărișuri și păduri de luncă. Aceste habitate sunt esențiale pentru numeroase specii de păsări, pești și mamifere, contribuind la biodiversitatea regiunii.

Din punct de vedere economic, râul Prut este esențial pentru agricultura locală. Apa râului este utilizată pentru irigații, mai ales în perioadele de secetă, asigurând necesarul de apă pentru culturile agricole. De asemenea, Prutul susține activități de pescuit, oferind resurse de pește pentru consumul local și pentru comerț.

Pe lângă râul Prut, zona Ștefănești este străbătută de câțiva afluenți și pâraie mai mici, care contribuie la rețeaua hidrografică a regiunii. Aceste pâraie au un rol important în drenarea apei din precipitații și în susținerea micilor ecosisteme locale.

În apropierea orașului Ștefănești, se găsesc ape, care au diverse utilizări economice și recreative. Aceste corpuri de apă sunt folosite pentru pescuit, recreere și, în unele cazuri, pentru irigații suplimentare.

Administrarea resurselor de apă în Ștefănești este o activitate crucială pentru protejarea mediului și asigurarea unui echilibru între utilizările economice și conservarea biodiversității. Proiectele de gestionare a apelor vizează prevenirea inundațiilor, îmbunătățirea calității apei și protejarea habitatelor naturale. Există diverse proiecte și inițiative la nivel local și regional menite să protejeze și să valorifice resursele hidrografice ale zonei. Acestea includ programe de reabilitare a malurilor râului, plantarea de vegetație de protecție și crearea de zone de protecție ecologică. De asemenea, colaborările transfrontaliere cu Republica Moldova sunt esențiale pentru managementul sustenabil al râului Prut.



Flora și Fauna

Flora

Orașul Ștefănești din județul Botoșani se bucură de o biodiversitate bogată, datorită poziției sale geografice și a varietății habitatelor naturale. Flora și fauna din această zonă reflectă bogăția ecologică specifică Podișului Moldovei și influența benefică a râului Prut.

În jurul orașului Ștefănești se găsesc păduri de foioase, care includ specii precum stejarul (*Quercus robur*), fagul (*Fagus sylvatica*), carpenul (*Carpinus betulus*), și teiul (*Tilia cordata*). Aceste păduri oferă un habitat esențial pentru multe specii de plante și animale, contribuind la menținerea echilibrului ecologic. Luncile de-a lungul râului Prut sunt acoperite de o vegetație specifică zonelor umede, incluzând stuf (*Phragmites australis*), papură (*Typha latifolia*) și diverse specii de sălcii (*Salix* spp.). Aceste plante joacă un rol crucial în stabilizarea malurilor râului și în furnizarea unui habitat pentru fauna acvatică și semi-acvatică. Pe terenurile agricole și pajiștile din jurul Ștefăneștiului se întâlnesc numeroase specii de plante erbacee și flori sălbatice. Printre acestea se numără margaretele (*Leucanthemum vulgare*), coada șoricelului (*Achillea millefolium*), și diverse specii de trifoi (*Trifolium* spp.). Aceste plante sunt importante pentru biodiversitatea locală, furnizând hrană și habitat pentru insecte și alte animale mici.

Fauna

Pădurile și zonele agricole din Ștefănești adăpostesc o varietate de mamifere. Printre acestea se numără vulpea (*Vulpes vulpes*), căprioara (*Capreolus capreolus*), iepurele (*Lepus europaeus*), și ariciul (*Erinaceus europaeus*). Aceste specii sunt esențiale pentru ecosistemul local, contribuind la controlul populațiilor de insecte și alte animale mici.

Diversitatea avifaunistică din Ștefănești este remarcabilă, datorită habitatelor variate oferite de păduri, lunci și zonele agricole. Printre speciile de păsări se numără barza albă (*Ciconia ciconia*), sturzul cântător (*Turdus philomelos*), mierla (*Turdus merula*), și ciocănitoarea verde (*Picus viridis*). Zonele umede atrag și specii de păsări acvatice, precum rața sălbatică (*Anas platyrhynchos*) și stârcii (*Ardea* spp.).

În zonele umede și în pădurile din jurul Ștefăneștiului pot fi întâlnite diverse specii de reptile și amfibieni. Printre acestea se numără șopârla de câmp (*Lacerta agilis*), broasca râioasă (*Bufo bufo*), și broasca verde (*Rana esculenta*). Aceste animale joacă un rol crucial în menținerea echilibrului ecologic prin controlul populațiilor de insecte și alte nevertebrate.

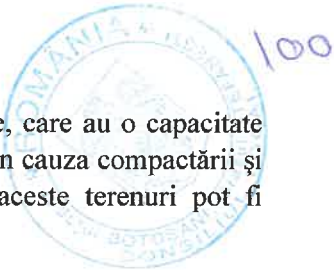
Flora diversificată a orașului Ștefănești susține o mare varietate de insecte. Albinele (*Apis mellifera*), fluturii (*Lepidoptera*), și diverse specii de gândaci (*Coleoptera*) sunt esențiale pentru polenizarea plantelor și pentru sănătatea ecosistemelor locale. De asemenea, libelulele (*Odonata*) și țânțarii (*Culicidae*) sunt frecvent întâlnite în zonele umede de-a lungul Prutului.

Tipuri de Soluri întâlnite pe raza orașului Ștefănești

Cernoziomurile sunt soluri fertile, întâlnite frecvent în regiunea Podișului Moldovei, inclusiv în zona Ștefănești. Aceste soluri sunt bogate în humus și au o capacitate ridicată de reținere a apei, ceea ce le face ideale pentru cultivarea cerealelor, legumelor și viței de vie. Cernoziomurile sunt de obicei de culoare neagră sau închisă și au o textură lutoasă sau argilo-lutoasă.

De-a lungul râului Prut și în zonele de luncă adiacente, se găsesc soluri aluvionare. Aceste soluri sunt formate prin depunerea sedimentelor aduse de apă și sunt foarte fertile datorită conținutului ridicat de minerale și materie organică. Solurile aluvionare sunt ideale pentru agricultură, în special pentru culturile de legume și plante furajere.

În zonele deluroase și împădurite din jurul Ștefăneștiului, se întâlnesc soluri brune de pădure. Aceste soluri sunt caracterizate de o stratificație distinctă, cu un orizont superior bogat în materie organică, derivată din frunzele și alte resturi vegetale descompuse. Solurile brune de pădure sunt potrivite pentru silvicultură și susțin o vegetație diversă, inclusiv păduri de stejar, fag și carpen.



În anumite părți ale orașului și împrejurimilor sale, se găsesc soluri argiloase, care au o capacitate ridicată de reținere a apei, dar pot fi dificile pentru anumite tipuri de culturi agricole din cauza compactării și drenajului slab. Cu toate acestea, prin tehnici adecvate de gestionare a solului, aceste terenuri pot fi ameliorate pentru a sprijini diverse culturi.

În concluzie, agricultura este principala utilizare a solului în Ștefănești, datorită fertilității ridicate a cernoziomurilor și solurilor aluvionare. Fermierii locali cultivă o varietate de plante, inclusiv grâu, porumb, floarea-soarelui, legume și viță de vie. Gestionarea corespunzătoare a solului, inclusiv rotația culturilor, utilizarea îngrășămintelor organice și tehnicile de conservare a apei, este esențială pentru menținerea fertilității și productivității solurilor.

Datele privind înfiinţarea oraşului Ştefăneşti, prima atestare documentară, precum și evoluția istorică

Oraşul Ştefăneşti cunoaşte o istorie îndelungată, care se întinde de-a lungul a mai bine de 6 veacuri. Prima atestare documentară a unei localităţi în acest areal datează din 1435 și face referire la șederea îndelungată a domnitorului Ștefan al II-lea, în satul Gura Bașeului, de unde se pare că provine și actuala denumire de "Ştefăneşti".

De-a lungul timpului localitatea a cunoscut o evoluție fluctuantă, sub influența (și în limitele) cadrului natural, resurselor disponibile, localizării și contextului geo-politic la nivel regional/național. Pe de-o parte favorizată de cadrul natural prielnic agriculturii și poziția sa geografică strategică din perspectivă comercială - fiind situată la intersecția a doua mari rute comerciale externe, una de la Est la Vest (dinspre Iași spre Soroca) și una de la Nord la Sud (dinspre Hotin spre Iași și Galați) – localitatea a cunoscut o puternică dezvoltare economică crescând treptat la rangul de târg sau oraș, așa cum îl consemnează cronicarii vremii. Pe de altă parte invaziile tătarilor, polonilor, cazacilor și dese confruntări armate din zonă au marcat momente de descreștere a localității până la statutul de "sătuc".

Bine poziționat la intersecția drumurilor Iași – Hotin și Soroca – Suceava, amplasat strategic la vadul râului Prut, localitatea devine la începutul domniei lui Ștefan cel Mare Ocol Domnesc, cu o rază administrativă de 30-40 km. Cu o economie bazată pe agricultură și pe schimburile comerciale, localitatea Ștefăneşti cunoaşte o prosperitate deosebită mai ales începând din a doua jumătate a secolului al XVI-lea, când are loc schimbarea capitalei la Iași și extinderea rutei comerciale către Galați - ceea ce impune oraşelul ca popas obligatoriu de poștă pe ruta "Drumul Furilor" - Șleahul Hotinului (Galați-Hotin). Ștefăneşti-ul devine astfel un nod comercial important și o localitate de dimensiuni apreciabile. Istoricul C. Giurăscu aprecia populația din acea perioadă la circa 10.000 de locuitori iar relatările din epocă vorbesc despre existența a aproape 2.000 de case, un han (1600), o piață mare (1593) și o garnizoană numeroasă de 1.000 oșteni (1612).

După o perioadă de stagnare spre sfârșitul secolului al XVII-lea (stagnare datorată în special dispariției Ocolului Domnesc) localitatea cunoaşte un nou avânt la mijlocul secolului al XVIII, datorită trecerii în proprietatea boierească și implicării familiilor vistierului Th. Pallady (începând cu 1745) și ulterior a familiei hatmanului N. Mavrocordat (după 1845), navigabilizării Prutului (menționată în 1711) și puternicului exod al evreilor, determinat evoluției contextului geopolitic (contextul din Imperiului Habsburgic și imperiul Țarist). Astfel Ștefăneşti-ul redevine un centru comercial important și cunoaşte o dezvoltare economică semnificativă prin construirea atelierelor de croitorie, de prelucrare a pieilor, de fabricare a săpunului, a lumânărilor, a berii, prin apariția cuptoarelor de obținere a varului, a morilor, a brutăriilor, a velnițelor de țuica etc.. În 1798 istoricii consemnează 199 de "dughene" conduse de comercianți români (specializați în prelucrarea pielii), evrei (specializați în importuri și comerțul cu băuturi) și armeni.

În 1834 este creată "Curtea rabinică din Ştefăneşti" (de către Țadicul Nahum Friedman), localitatea atrăgând treptat o comunitate evreiască tot mai numeroasă care va impulsiunea evoluția economică și culturală a localității din următoarele decenii și va transforma Ștefăneşti-ul în centrul hașidismului din Moldova.

Pe parcursul secolului XIX și începutul secolului XX localitatea se modernizează treptat. În 1820 este atestat iluminatul public, în 1837 un feredeu (o baie publică), în 1839 este atestată prima școală cu predare în limba germană și română (care se adaugă școlilor care funcționau pe lângă biserici) iar în 1884 se construiește un spital cu o capacitate de 54 paturi. În 1902 apare prima bancă, "Banca Dezvoltarea", cu 102 membri. Tot în această perioadă, se înființează "Liga culturală Ștefan Octavian Iosif" (cu 230 membri fondatori), apare Judecătoria, se construiește noul sediu al Prefecturii, sunt amenajate primele captări de apă sistematizate, apare uzina electrică și prima moară acționată de aburi, ia ființă Parcul Ștefăneşti, se ridică Hala din piața centrală, se modernizează căile de acces, apar dispensare, farmacii, prese de ulei, hambare pentru cereale.



Zilele de duminică și joi erau zile de iarmaroc, ocazii în care orașul se umplea cu țărani din împrejurimi, veniți pentru a-și vinde produsele agricole și pentru a cumpăra diverse bunuri manufacturiere. Viața economică intensă a dat Ștefănești-ului în prima jumătate a secolului XX supranumele de „stupul de albine” al Moldovei.

Progresul remarcabil pe care l-a înregistrat Orașul Ștefănești în tot acest interval este strâns legat cu evoluția comunității evreiești. Atestată încă din 1604 (prin mărturia lui Iosub din Lemberg), comunitatea evreiască locală număra în 1859 1.457 de membrii iar în jurul anului 1910 creștea la 2.883 de membrii. Aceasta dispunea de învățământ în limba maternă și cunoștea o înfloritoare viață religioasă (la un moment dat existau 10 sinagogi, dintre care prima construită în 1720). La jumătatea secolului XX comunitatea evreiască era implicată în vaste relații comerciale internaționale.

În anii '30 Ștefănești-Târg era “capitala” plasei Ștefănești. Între 1930 – 1940, Ștefănești-ul făcea comerț cu grâne destinate Europei Occidentale, existau firme care realizau exporturi de ouă către Germania și altele care se ocupau cu exportul de pielele de miel către S.U.A. În oraș funcționau peste 20 de magazine de manufactură, aproximativ 10 magazine de galanterie, mori și depozite de făină, magazine de fierărie, vărării, magazine de sticlărie și olărie, regii de tutun, timbre și ziare, cârciumi și restaurante, o fabrica de lumânări, fabrică de mezeluri, fabrici de cărămizi, o fabrică de ulei, o uzină electrică, o ferma de vaci și o fabrică de procesare a untului, o tăbăcărie de piele, o vopsitorie de lână, și o torcătorie.

Cel de-al doilea război mondial a provocat distrugeri semnificative în toată regiunea. Declinul localității începe în 1941, când populația evreiască este evacuată. Ștefănești este bombardat și distrus în luptele care au avut loc, la izbucnirea războiului, între armata germană și cea sovietică. În 1945, după încheierea războiului, orașelul altădată înfloritor era în ruine.

După instaurarea regimului comunist localitatea Ștefănești începe să se depopuleze treptat, prin emigrarea masivă a evreilor. Locul acestora este luat mai ales de populația romă, care se stabilește în fostele locuințe evreiești pentru a valorifica materialele de construcție rezultate din demolarea acelor clădiri. Întreaga comunitate intră într-un declin și capătă tot mai mult profilul unui sat.

Primele semne ale revenirii se fac simțite abia după 1968, după reorganizarea administrativă (prin *Legea 2/1968 privind organizarea administrativă a teritoriului românesc*, republicată în 1981), când se înființează noi școli primare și gimnaziale, Liceul de cultură generală, Muzeul "Ștefan Luchian", cinematografe, Casa de cultură Ștefănești, se extind rețelele de telecomunicații, apar radioul și televiziunea, se asfaltează rețeaua de șosele și se electrifică toate satele dependente. Prin procesul colectivizării, sunt înființate C.A.P. Ștefănești și C.A.P. Bobulești, cu infrastructura adiacentă specifică: baze de recepție, grajduri, silozuri, depozite de furaje. În Ștefănești Sat a fost înființat un complex de creștere a bovinelor, un complex de creștere a porcinelor precum și o fermă de creștere a viermilor de mătase pentru care s-a plantat o livadă de dud la Est de Ștefănești. Complementar, sunt înființate stațiuni de mașini agricole (S.M.A) și stațiuni de mașini și tractoare (S.M.T.). Terenurile în pantă sunt amenajate împotriva eroziunii solurilor cu plantații de prun, nuc și plantații viticole.

În perioada 1973 – 1979 au fost executate lucrările la Nodul hidrotehnic Stânca-Costești, unul dintre cele mai importante baraje de acumulare din țară (pe locul 49 în ordinea înălțimii și pe locul 2 după volumul util al lacului de acumulare) cu misiunea de a regulariza debitul Prutului. Construirea barajului de acumulare a adus numeroase avantaje, printre care combaterea inundațiilor, dezvoltarea irigațiilor, alimentarea cu apă, producția de energie electrică și piscicultură. În 1984 în localitatea Stânca este înființată și o stație meteorologică, la altitudinea de 110 m.

După 1989 orașul Ștefănești a trecut prin aceleași schimbări profunde în plan economic, social și cultural care au marcat întreaga societate românească, intrând treptat într-un declin demografic și economic astfel încât, în momentul de față se numără printre cele mai sărace orașe din județul Botoșani, alături de Darabani, Dorohoi, Săveni, Bucecea și Flămânzi.

În anul 2004, prin *Legea nr. 79 din 26 martie 2004 pentru declararea ca oraș a comunei Ștefănești*, județul Botoșani, publicată în: Monitorul Oficial Nr. 289 din 1 aprilie 2004, comuna Ștefănești este declarată oraș (având în componența localitățile Ștefănești, Bădiuți, Bobulești, Stânca și

Ștefănești-Sat). În conformitate cu *Legea nr. 351/2001 privind aprobarea Planului de amenajare a teritoriului național - Secțiunea a IV-a Rețeaua de localități*, Orașul Ștefănești este o localitate de rangul III, încadrată în zona 13 Botoșani – Iași:

Cu toate acestea, localitatea își păstrează profilul preponderent rural și nici până în prezent nu a reușit să atingă indicatori cantitativi și calitativi minimali de definire a localităților urbane (excepție făcând indicatorul privind numărul de locuitori – peste 5.000 de persoane).

Anexa nr. 5 la Statutul orașului Ștefănești

Componența și structura populației Orașului Ștefănești, defalcate pe localități componente



la 1 decembrie 2021

Populația rezidentă pe sexe

Orașul Ștefănești	Populația rezidentă – total	Sexe	
		Masculin	Feminin
Orașul Ștefănești, județul Botoșani	5032	2537	2495
Ștefănești	1174	580	594
Bădiuți	1002	522	480
Bobulești	1126	572	554
Stânca	680	332	348
Ștefănești - Sat	1050	531	519

Componenta nominală, perioada/perioadele de exercitare ale mandatelor aleşilor locali de la nivelul oraşului Ştefăneşti, precum şi apartenenţa politică a acestora, începând cu anul 1992

I. CONSILIERI LOCALI

a) mandatul 1992 - 1996

Nr. crt.	Nume şi prenume	Data naşterii	Apartenenţa politică	Perioadă	Observaţii
0	1	2	3	4	5
1.	Rusu Ştefănel	04.07.1960	Frontul Salvării Naţionale	1992-1996	Ales viceprimar, pe locul rămas vacant este validat mandatul de consilier local al domnului Tănăsucă I. Gheorghe.
2.	Pânzaru Vasile	01.01.1950	Frontul Salvării Naţionale	1992-1996	
3.	Roşu Dumitru	17.10.1931	Frontul Salvării Naţionale	1992-1996	
4.	Vintea Horia	20.10.1952	Frontul Salvării Naţionale	1992-1996	
5.	Grosu Dumitru	03.08.1931	Frontul Salvării Naţionale	1992-1996	



6.	Antoci T. Vasile	09.11.1928	Frontul Salvării Naționale	1992-1996	
7.	Luca Ioan	08.08.1944	Frontul Salvării Naționale	1992-1996	
8.	Răileanu Gheorghe	12.03.1942	Frontul Salvării Naționale	1992-1996	
9.	Porof Victor	27.06.1929	Frontul Salvării Naționale	1992-1996	
10.	Stamatin Horia	08.10.1944	Convenția Democrată	1992-1996	
11.	Marcovici Ștefan	28.12.1946	Convenția Democrată	1992-1996	
12.	Spătaru Vasile Mihai	18.12.1924	Convenția Democrată	1992-1996	
13.	Rauliuc Teodor	26.02.1941	Uniunea Social Democrată	1992-1996	
14.	Drăgoi Constantin	09.10.1944	Partidul Democrat Agrar din România	1992-1996	
15.	Șparhat Puiu	03.06.1955	Independent	1992-1996	

b) mandatul 1996 - 2000

Nr. crt.	Nume și prenume	Data nașterii	Apartenența politică	Perioadă	Observații
0	1	2	3	4	5
1.	Rusu Ștefănel	04.07.1960	Partidul Social Democrat Român	1996-2000	Ales viceprimar, pe locul rămas vacant este validat mandatul de consilier local al doamnei Sasca Maria. În data de 10.09.1998 încetează calitatea de consilier a doamnei Sasca Maria. Domnul Jechel Gheorghe își păstrează calitatea de consilier local.
2.	Jechel Gheorghe	16.02.1950	Partidul Social Democrat Român	1996-2000	Prin HCL nr. 11/05.04.1998 domnul Jechel Gheorghe a fost ales viceprimar, domnul Rusu Ștefănel se transferă la o altă unitate.
3.	Arbore Gheorghe	25.04.1938	Partidul Social Democrat Român	1996-2000	

109

4.	Horeanu Ilie	20.07.1951	Partidul Social Democrat Român	1996-2000	
5.	Gavril Liviu	29.01.1968	Uniunea Social Democrată	1996-2000	În data de 26.02.1998 calitatea de consilier local încetează deoarece domnul Gavril Liviu este funcționar în aparatul de specialitate al primarului. În locul rămas vacant este validat mandatul de consilier local al domnului Bojoga Constantin.
6.	Rinder Gheorghe	27.04.1931	Uniunea Social Democrată	1996-2000	



108

7.	Pintilie Dumitru	18.02.1941	Uniunea Social Democrată	1996-2000	
8.	Rauliuc Teodor	26.02.1941	Partidul Unității Naționale Române	1996-2000	
9.	Dăringă Constantin	22.03.1951	Uniunea Social Democrată	1996-2000	
10.	Dăringă Gheorghe	22.04.1945	Partidul Unității Naționale Române	1996-2000	
11.	Horeanu Elena	26.03.1943	Partidul Unității Naționale Române	1996-2000	
12.	Marcovici Ștefan	28.12.1946	Convenția Democrată Română	1996-2000	
13.	Horeanu Ion	02.01.1949	Partidul Unității Naționale Române	1996-2000	
14.	Chiperi Mihai	03.10.1931	Partidul Social Democrat Român	1996-2000	



15.	Țapciuc Constantin	18.11.1954	Partidul Social Democrat Român	1996-2000	
-----	--------------------	------------	-----------------------------------	-----------	--


c) mandatul 2000 - 2004

Nr. crt.	Nume și prenume	Data nașterii	Apartenența politică	Perioadă	Observații
0	1	2	3	4	5
1.	Arbore Gheorghe	25.04.1954	Partidul Democrației Sociale din România	2000-2004	
2.	Ignat Dan	11.11.1970	Partidul Democrației Sociale din România	2000-2004	
3.	Rusu Dan	16.11.1957	Partidul Democrației Sociale din România	2000-2004	
4.	Horeanu Elena	26.03.1943	Partidul Democrat	2000-2004	
5.	Nicolescu Sorin	09.12.1946	Partidul Democrat	2000-2004	Domnul Nicolescu Sorin își pierde calitatea de consilier local, pe locul rămas vacant este validat mandatul de consilier local al domnului Relinschi Costache.




110

6.	Mocanu Sergiu	20.11.1949	Convenția Democrată Română	2000-2004	
7.	Rauliuc Teodor	26.02.1941	Partidul Unității Naționale Române	2000-2004	
8.	Dărîngă Gheorghe	22.04.1955	Partidul Unității Naționale Române	2000-2004	
9.	Ignat Victor	27.02.1954	Partidul Național Liberal	2000-2004	
10.	Pintilie D. Dumitru	18.02.1941	Partidul Național Liberal	2000-2004	
11.	Rotari Toader	01.06.1957	Partidul Național Liberal	2000-2004	
12.	Ciomaga Costel	08.07.1952	Partidul Național Liberal	2000-2004	
13.	Clim Mihai	19.09.1954	Uniunea Forțelor de Dreapta	2000-2004	
14.	Olaru Ioan	09.01.1946	Partidul Național Liberal	2000-2004	
15.	Jechel Gheorghe	16.02.1950	Partidul Democrației Sociale din România	2000-2004	<p>Domnul Jechel Gheorghe a fost ales viceprimar.</p> <p>Pe locul rămas vacant este validat mandatul de consilier local al doamnei Sasca Maria.</p>



d) mandatul 2004 - 2008

Nr. crt.	Nume și prenume	Data nașterii	Apartenența politică	Perioadă	Observații
0	1	2	3	4	5
1.	Arusti Viorel	05.09.1971	Partidul România Mare	2004-2008	
2.	Bejan Gheorghe	10.01.1928	Partidul Social Democrat	2004-2008	
3.	Chelm Adrian	22.07.1967	Partidul România Mare	2004-2008	
4.	Coșuleanu Dorina	17.09.1952	Partidul Social Democrat	2004-2008	
5.	Ignat Ion	11.11.1970	Partidul Social Democrat	2004-2008	
6.	Ignat Victor	27.02.1954	Partidul Social Democrat	2004-2008	
7.	Halău Mihai	05.03.1952	Partidul Social Democrat	2004-2008	În data de 24.10.2007 i-a încetat mandatul prin demisie, iar pe locul rămas vacant este validat mandatul de consilier local al domnului Rinder Gheorghe
8.	Dorneanu Vlad	04.12.1960	Partidul Social Democrat	2004-2008	
9.	Horeanu Elena	26.03.1943	Partidul Democrat	2004-2008	
10.	Jechel Gheorghe	16.02.1950	Partidul Democrat	2004-2008	Domnul Jechel



					Gheorghe a fost ales viceprimar. Pe locul rămas vacant este validat mandatul de consilier local al domnului Gheban Gheorghe.
11.	Olaru Ioan	09.01.1946	Partidul Național Liberal	2004-2008	
12.	Pintilie Dumitru	18.02.1941	Partidul Național Liberal	2004-2008	
13.	Romanciuc Constantin	28.10.1953	Partidul Social Democrat	2004-2008	
14.	Rotari Toader	01.06.1954	Partidul Național Liberal	2004-2008	
15.	Stamatin Horia	08.10.1944	Partidul România Mare	2004-2008	

e) mandatul 2008 - 2012

Nr. crt.	Nume și prenume	Data nașterii	Apartenența politică	Perioadă	Observații
0	1	2	3	4	5
1.	Bălașa Petre	17.08.1952	Partidul Național Liberal	2008-2012	
2.	Bîrsan Ioan	03.11.1950	Partidul Ecologist Român	2008-2012	
3.	Bojoga Constantin	13.05.1950	Partidul Democrat Liberal	2008-2012	



4.	Clim Mihai	19.09.1954	Partidul Democrat Liberal	2008-2012	La data de 18.06.2008 i-a încetat mandatul prin demisie, iar pe locul rămas vacant este validat mandatul de consilier local domnului Punga Cristinel Viorel
5.	Ignat Ion	11.11.1970	Partidul Social Democrat	2008-2012	
6.	Ignat Victor	27.02.1954	Partidul Noua Generație-Creștin Democrat	2008-2012	
7.	Iosub Gabriel	17.10.1977	Partidul Noua Generație-Creștin Democrat	2008-2012	
8.	Jechel Gheorghe	16.02.1950	Partidul Social Democrat	2008-2012	La data de 26.08.2008 i-a încetat mandatul prin demisie, iar pe locul rămas vacant este validat mandatul de consilier local doamnei Coșuleanu Dorina
9.	Marineac Elena	06.07.1967	Partidul Social Democrat	2008-2012	
10.	Olaru Ioan	09.01.1946	Partidul Național Liberal	2008-2012	



113

11.	Popescu Carmelia	07.06.1964	Partidul Democrat Liberal	2008-2012	
12.	Rusu Dan	16.11.1954	Partidul Social Democrat	2008-2012	
13.	Șparhat Puiu	03.06.1955	Partidul Național Liberal	2008-2012	Prin HCL nr. 5/18.06.2008 domnul Șparhat Puiu a fost ales viceprimar.
14.	Ștefan Nelu	08.05.1980	Asociația Partida Romilor – Pro Europa	2008-2012	
15.	Vintea Horia Niculiță	20.10.1952	Partidul Democrat Liberal	2008-2012	În data de 30.09.2013 domnul Vintea Horia și-a pierdut calitatea de consilier local ca urmare a pierderii calității de membru. Pe locul rămas vacant este validat mandatul de consilier local domnului Suiu Gheorghe

f) mandatul 2012 - 2016

Nr. crt.	Nume și prenume	Data nașterii	Apartenența politică	Perioadă	Observații
----------	-----------------	---------------	----------------------	----------	------------



15

0	1	2	3	4	5
1.	Buțura Florin	13.04.1968	Uniunea Social Liberală	2012-2016	Prin HCL nr. 5/30.06.2012 domnul Buțura Florin a fost ales viceprimar.
2.	Călin Stroe	19.08.1973	Partidul România Mare	2012-2016	
3.	Coșuleanu Dorina	17.09.1952	Uniunea Social Liberală	2012-2016	
4.	Chiaburu Veronica	05.12.1978	Uniunea Social Liberală	2012-2016	
5.	Iosub Gabriel – Mihai	17.10.1977	Partidul Ecologist Român	2012-2016	
6.	Marineac Elena	06.07.1967	Uniunea Social Liberală	2012-2016	
7.	Murariu Ion	11.06.1955	Uniunea Social Liberală	2012-2016	
8.	Nanea Georgel	12.04.1963	Partidul Poporului Dan Diaconescu	2012-2016	
9.	Olaru Ioan	09.01.1946	Uniunea Social Liberală	2012-2016	
10.	Pungă Cristinel - Viorel	26.12.1969	Mișcarea pentru Botoșani	2012-2016	
11.	Sandu Cătălin	18.02.1976	Mișcarea pentru Botoșani	2012-2016	
12.	Șparhat Puiu	03.06.1955	Uniunea Social Liberală	2012-2016	
13.	Stamatîn Teodora Carmen	03.03.1944	Partidul Poporului – Dan Diaconescu	2012-2016	



116


14.	Ștefan Nelu	08.05.1980	Partidul Democrat Liberal	2012-2016	
15.	Suiu Gheorghe	02.05.1969	Mișcarea pentru Botoșani	2012-2016	

g) mandatul 2016 - 2020

Nr. crt.	Nume și prenume	Data nașterii	Apartenența politică	Perioadă	Observații
0	1	2	3	4	5
1.	Avădăni Cătălin	20.08.1982	Partidul Național Liberal	2016-2020	În data de 29.12.2017 (HCL129/29.12.2017) i-a încetat mandatul prin demisie, iar pe locul rămas vacant este validat mandatul de consilier local al domnului Suiu Gheorghe (HCL 130/29.12.2017)
2.	Bejan Constantin	11.05.1981	Partidul Național Liberal	2016-2020	
3.	Călin Stroe	19.09.1973	Partidul Social Democrat	2016-2020	
4.	Sandu Cătălin	18.02.1976	Partidul Național Liberal	2016-2020	



5.	Ignat Victor	27.02.1954	Partidul Social Democrat	2016-2020	
6.	Iosub Gabriel – Mihai	17.10.1977	Partidul Național Liberal	2016-2020	
7.	Lozinschi Dănuț	03.07.1973	Partidul Național Liberal	2016-2020	
8.	Marineac Elena	06.07.1967	Partidul Social Democrat	2016-2020	În data de 27.06.2019 (HCL 50/27.06.2019) i-a încetat mandatul prin demisie, iar pe locul rămas vacant este validat mandatul de consilier local al doamnei Gagos Camelia (HCL 53/27.06.2019)
9.	Nanea Georgel	12.04.1963	Partidul Social Democrat	2016-2020	În data de 27.06.2019 (HCL 50/27.06.2019) i-a încetat mandatul prin demisie, iar pe locul rămas vacant este validat mandatul de consilier local al doamnei Coșuleanu Dorina (HCL 54/27.06.2019)
10.	Niță Marinela Irina	16.03.1975	Partidul Național Liberal	2016-2020	
11.	Ostafe Petru	12.06.1964	Partidul Național Liberal	2016-2020	În data de 30.01.2018



					(HCL 1/30.01.2018) i-a încetat mandatul prin demisie, iar pe locul rămas vacant este validat mandatul de consilier local al doamnei Chiaburu Veronica (HCL 2/30.01.2018)
12.	Rotari Toader	01.06.1957	Partidul Național Liberal	2016-2020	Prin HCL nr. 5/25.06.2016 domnul Rotari Toader a fost ales viceprimar
13.	Rusu Ștefănel	04.07.1960	Partidul Social Democrat	2016-2020	
14.	Zgârcea Mihai	01.09.1946	Partidul Social Democrat	2016-2020	
15.	Haraga Mihai	31.10.1983	Independent	Invalidat	Invalidat

g) mandatul 2020 - 2024

Nr. crt.	Nume și prenume	Data nașterii	Apartenența politică	Perioadă	Observații
0	1	2	3	4	5
1.	Rotari Toader	01.06.1957	Partidul Național Liberal	2020 - 2024	Prin HCL nr. 3/12.11.2020 domnul

119

					<p>Rotari Toader a fost ales viceprimar.</p> <p>Prin Ordinului Prefectului nr. 64/02.03.2021 inregistrat la Primaria orasului Stefanesti la nr. 3282/08.03.2021 se constata incetarea de drept a mandatului de consilier local al orasului Stefanesti a domnului Rotari Toader.</p> <p>Pe locul rămas vacant este validat mandatul de consilier local al doamnei Degheluță Oana</p>
2.	Niță Vasile	25.02.1971	Partidul Național Liberal	2020 - 2024	
3.	Suiu Gheorghe	02.05.1969	Partidul Național Liberal	2020 - 2024	
4.	Lozinschi Dănuț	03.07.1973	Partidul Național Liberal	2020 - 2024	Prin HCL nr. 31/31.03.2021 domnul



					Lozinschi Dănuț a fost ales viceprimar
5.	Iosub Gabriel - Mihai	17.10.1977	Partidul Național Liberal	2020 - 2024	
6.	Gagos Camelia	02.07.1962	Partidul Național Liberal	2020 - 2024	
7.	Bejan Constantin	11.05.1981	Partidul Național Liberal	2020 - 2024	
8.	Murariu Anamaria	19.08.1991	Partidul Național Liberal	2020 - 2024	
9.	Ostafe Petru	12.06.1964	Partidul Social Democrat	2020 - 2024	
10.	Rusu Ștefănel	04.07.1960	Partidul Social Democrat	2020 - 2024	
11.	Bolocan Marin	09.12.1953	Partidul Social Democrat	2020 - 2024	
12.	Vaipan Raluca	15.12.1983	Partidul Social Democrat	2020 - 2024	În data de 31.03.2021 (HCL 29/31.03.2021) i-a încetat mandatul prin demisie, iar pe locul rămas vacant este validat mandatul de consilier local al domnului Ștefan Nelu (28.04.2021)
13.	Călin Stroe	19.09.1973	Partidul Social Democrat	2020 - 2024	În data de 25.03.2022 (HCL 24/25.03.2022) i-a încetat mandatul prin

					demisie, iar pe locul rămas vacant este validat mandatul de consilier local al domnului Costea Victoraș Fănel (27.04.2023)
14.	Ștefanovici Minodor	11.06.1954	Partidul Social Democrat	2020 - 2024	
15.	Sacoșian Teofil		Partidul Național Liberal	2020 - 2024	

Anexa 6 b la Statutul orașului Ștefănești

Componența nominală, perioada/perioadele de exercitare a mandatelor aleșilor locali de la nivelul orașului Ștefănești precum și apartenența politică a acestora, începând cu anul 1992

PRIMAR

a) mandatul 1992 - 1996

Nr. crt.	Nume și prenume	Data nașterii	Apartenența politică	Perioadă
0	1	2	3	4
1.	Chiperi Mihai	03.10.1931	Frontul Salvării Naționale	1992-1994 (demisie)
2.	Ignat Victor	27.02.1954	Partidul Social-Democrat Român	1994-1996

100

PRIMAR

a) mandatul 1996 - 2000

Nr. crt.	Nume și prenume	Data nașterii	Apartenența politică	Perioadă
0	1	2	3	4
1.	Ignat Victor	27.02.1954	Partidul Social Democrat Român	1996-2000

PRIMAR

a) mandatul 2000 -2004

Nr. crt.	Nume și prenume	Data nașterii	Apartenența politică	Perioadă
0	1	2	3	4
1.	Rusu Ștefănel	04.07.1960	Partidul Democrației Sociale din România	2000-2004

PRIMAR

a) mandatul 2004 -2008

Nr. crt.	Nume și prenume	Data nașterii	Apartenența politică	Perioadă
0	1	2	3	4
1.	Rusu Ștefănel	04.07.1960	Partidul Social Democrat	2004-2008



103

PRIMAR

a) mandatul 2008 -2012

Nr. crt.	Nume și prenume	Data nașterii	Apartenența politică	Perioadă
0	1	2	3	4
1.	Rusu Ștefănel	04.07.1960	Partidul Social Democrat	2008-2012

PRIMAR

a) mandatul 2012 - 2016

Nr. crt.	Nume și prenume	Data nașterii	Apartenența politică	Perioadă
0	1	2	3	4
1.	Rusu Ștefănel	04.07.1960	Uniunea Social Liberala	2012 - 2016

PRIMAR

a) mandatul 2016 - 2020

Nr. crt.	Nume și prenume	Data nașterii	Apartenența politică	Perioadă
0	1	2	3	4
1.	Buțura Florin	13.04.1969	Partidul Național Liberal	2016 - 2020

PRIMAR**a) mandatul 2020 - 2024**

Nr. crt.	Nume și prenume	Data nașterii	Apartenența politică	Perioadă
0	1	2	3	4
1.	Buțura Florin	13.04.1969	Partidul Național Liberal	2020 - 2024

VICEPRIMAR**a) mandatul 1992 - 1996**

Nr. crt.	Nume și prenume	Data nașterii	Apartenența politică	Perioadă
0	1	2	3	4
1.	Rusu Ștefănel	04.07.1960	Frontul Salvării Naționale	1992 - 1994
2.	Rusu Ștefănel	04.07.1960	Partidul Social-Democrat Român	1994 - 1996



59

VICEPRIMAR

a) mandatul 1996 - 2000

Nr. crt.	Nume și prenume	Data nașterii	Apartenența politică	Perioadă
0	1	2	3	4
1.	Rusu Ștefănel	04.07.1960	Partidul Social Democrat Român	1996-1998
2.	Jechel Gheorghe	16.02.1950	Partidul Social Democrat Român	1998-2000

VICEPRIMAR

a) mandatul 2000 -2004

Nr. crt.	Nume și prenume	Data nașterii	Apartenența politică	Perioadă
0	1	2	3	4
1.	Jechel Gheorghe	16.02.1950	Partidul Democrației Sociale din România	2000 -2004



VICEPRIMAR

a) mandatul 2004 -2008

Nr. crt.	Nume și prenume	Data nașterii	Apartenența politică	Perioadă
0	1	2	3	4
1.	Jechel Gheorghe	16.02.1950	Partidul Democrat	2004 -2008

VICEPRIMAR

a) mandatul 2008 -2012

Nr. crt.	Nume și prenume	Data nașterii	Apartenența politică	Perioadă
0	1	2	3	4
1.	Șparhat Puiu	03.06.1955	Partidul Național Liberal	2008-2012
2.	Ignat Victor	27.02.1954	Partidul Noua Generație-Creștin Democrat	2008-2012



VICEPRIMAR

a) mandatul 2012 - 2016

Nr. crt.	Nume și prenume	Data nașterii	Apartenența politică	Perioadă
0	1	2	3	4
1.	Buțura Florin	13.04.1969	Uniunea Social Liberala	2012 - 2016

VICEPRIMAR

a) mandatul 2016 - 2020

Nr. crt.	Nume și prenume	Data nașterii	Apartenența politică	Perioadă
0	1	2	3	4
1.	Rotari Toader	01.06.1957	Partidul Național Liberal	2016 - 2020

VICEPRIMAR

a) mandatul 2020 - 2024

Nr. crt.	Nume și prenume	Data nașterii	Apartenența politică	Perioadă
0	1	2	3	4
1.	Rotari Toader	01.06.1957	Partidul Național Liberal	2020 - 2021
2.	Lozinschi Dănuț	03.07.1973	Partidul Național Liberal	31.03.2021-2024

				Prin HCL nr. 31/31.03.2021 domnul Lozinski Dănuț a fost ales viceprimar
--	--	--	--	--



123

Procedura privind acordarea titlului de "Cetăţean de onoare al Oraşului Ştefăneşti, respectiv a "Certificatului de Fiu/Fică a/a Oraşului Ştefăneşti



Art. 1. - Titlul de "Cetăţean de onoare al oraşului Ştefăneşti denumit în continuare Titlu reprezentivă cea mai înaltă distincţie acordată de către Consiliul Local al oraşului Ştefăneşti.

Art. 2. - Certificatul de "Fiu/fică al Oraşului Ştefăneşti denumit în continuare *Certificat* reprezentivă distincţia acordată de către Consiliul Local al oraşului Ştefăneşti persoanelor născute în oraşul Ştefăneşti, la împlinirea vârstei de 18 ani.

Art. 3. - Titlul şi Certificatul se pot acorda la iniţiativa:

- a) primarului;
- b) consilierilor locali;
- c) unui număr de cel puţin 5% din numărul total al locuitorilor cu drept de vot înscrişi în Registrul electoral cu domiciliul sau reşedinţa în unitatea administrativ - teritorială respectivă.

Art. 4. - Acordarea Titlului şi a Certificatului nu este condiţionată de cetăţenie, naţionalitate, vârstă, domiciliu, sex, religie, apartenenţă politică.

Art. 5. - Titlul şi Certificatul au următoarele caracteristici:

- a) sunt personale;
- b) sunt netransmisibile;
- c) reprezintă un drept al titularului;
- d) au valabilitate nedeterminată.

Art. 6. - Sunt îndreptăţite să fie propuse pentru acordarea Titlului categoriile de persoane sau personalităţi care se găsesc în una din următoarele situaţii:

- a) personalităţi cu recunoaştere locală, naţională sau internaţională care şi-au pus amprenta asupra dezvoltării oraşului Ştefăneşti şi a imaginii acestuia;
- b) personalităţi care, prin realizările lor deosebite, au făcut cunoscut numele oraşului Ştefăneşti, în ţară şi străinătate;
- c) persoane care, prin acţiunile lor, au preîntâmpinat producerea de evenimente deosebit de grave sau prin sacrificiul suprem au salvat vieţile concetăţenilor lor, în oraşul Ştefăneşti;
- d) persoane care, prin acţiunile lor dezinteresate (donaţii, acţiuni umanitare etc.), au produs o îmbunătăţire simţitoare a condiţiilor de viaţă a locuitorilor oraşului Ştefăneşti;
- e) foşti deţinuţi politici sau veterani de război care prin activitatea lor ulterioară au un aport la realizarea unei imagini pozitive a oraşului Ştefăneşti în lume;
- f) sportivi din oraşului Ştefăneşti care au obţinut rezultate deosebite în competiţii sportive internaţionale;
- g) alte situaţii stabilite prin regulamentul de organizare şi funcţionare al consiliului local;

Art. 7. - Nu pot deţine Titlul persoanele care se găsesc în una din următoarele situaţii:

- a) condamnate prin hotărâre judecătorească definitivă pentru infracţiuni contra statului, crime împotriva umanităţii, fapte penale;
- b) care au dosare pe rol, în cauze care ar leza imaginea Titlului; propunerea se va face după clarificarea situaţiei juridice.

Art. 8. - (1) Persoanele prevăzute la art. 3 solicită acordarea Titlului sau a Certificatului prin depunerea

unui dosar la primăria oraşului Ştefăneşti.

(2) Dosarul prevăzut la alin. (1) cu privire la acordarea Titlului cuprinde cel puţin următoarele înscrisuri:

- a) actul de identitate (copie vizată în conformitate cu originalul);
- b) curriculum vitae (în original);
- c) certificat de cazier judiciar (în original);
- d) actul de deces al celui propus, după caz (copie vizată în conformitate cu originalul).

(3) Dosarul prevăzut la alin. (1) cu privire la acordarea Certificatului cuprinde cel puţin următoarele înscrisuri:

- a) actul de identitate (copie vizată în conformitate cu originalul);
- b) curriculum vitae (în original).

(4) Persoanele prevăzute la art. 3, după înregistrarea dosarului, depun la secretarul general al oraşului Ştefăneşti proiectul de hotărâre de consiliu însoţit de referatul de aprobare şi dosarul prevăzut la alin. (2) sau (3).

(5) Proiectul de hotărâre prevăzut la alin. (4) este înscris pe ordinea de zi a şedinţelor consiliului dacă sunt îndeplinite prevederile art. 136 alin. (8) din Ordonanţa de urgenţă a Guvernului nr. 57/2019 privind Codul administrativ, cu modificările şi completările ulterioare.

(6) Proiectul de hotărâre prevăzut la alin. (4) este dezbătut în şedinţă ordinară sau extraordinară.

(7) Hotărârea privind acordarea Titlului sau a Certificatului, după caz, se adoptă cu majoritatea absolută a consilierilor consiliului local sau judeţean, după caz.

(8) Propunerile respinse nu pot fi reintroduse în dezbatere pe perioada mandatului în curs.

(9) Decernarea Titlului se face de către primarul oraşului Ştefăneşti, în cadrul şedinţelor ordinare sau extraordinare ale Consiliului Local.

(10) Acordarea Certificatului se face de către primarul oraşului Ştefăneşti, după caz, în cadrul unei festivităţi care se organizează de către primar.

Art. 9. - Înmânarea Titlului se realizează după cum urmează:

- a) preşedintele de şedinţă anunţă festivitatea ce urmează să se desfăşoare;
- b) primarul oraşului prezintă referatul de aprobare care a stat la baza propunerii Hotărârii Consiliului Hotărârii Consiliului Local;
- c) primarul oraşului Ştefăneşti înmânează diploma de "Cetăţean de onoare al oraşului Ştefăneşti persoanei laureate sau persoanei care o reprezintă;
- d) ia cuvântul persoana laureată sau reprezentantul acesteia;
- e) pot să ia cuvântul şi alte persoane prezente care doresc să sublinieze pe scurt meritele laureatului;
- f) laureatul sau, după caz, persoana care îl reprezintă este invitat/ă să scrie câteva rânduri în Cartea de onoare a oraşului Ştefăneşti.

Art. 10. - Deţinătorii în viaţă ai Titlului dobândesc următoarele drepturi specifice:

- a) dreptul de a lua cuvântul în şedinţele Consiliului Local al oraşului Ştefăneşti la dezbaterea materialelor care privesc întreaga comunitate;
- b) dreptul de a participa la toate manifestările desfăşurate sub patronajul Consiliului Local al oraşului Ştefăneşti sau în care acesta este coorganizator;
- c) dreptul de a călători gratuit pe toate mijloacele de transport în comun din oraşul Ştefăneşti;
- d) dreptul de a participa gratuit la toate manifestările culturale - sportive organizate de instituţiile aflate în subordinea consiliului local;
- e) alte drepturi stabilite prin regulamentul de organizare şi funcţionare al Consiliului Local al oraşului Ştefăneşti.



Art. 11. - Drepturile prevăzute la art. 6 încetează în următoarele situații:

- a) decesul titularului;
- b) retragerea Titlului.

Art. 12. - Titlul se retrage în următoarele situații:

- a) atunci când ulterior decernării apar incompatibilitățile prevăzute la art. 7 lit. a);
- b) atunci când persoana laureată produce prejudicii de imagine sau de altă natură orașului Ștefănești, locuitorilor săi sau țării.



Art. 13. - Retragerea Titlului se face de către Consiliul Local al orașului Ștefănești, după următoarea metodologie:

- a) este sesizat Consiliul Local al orașului Ștefănești de către persoanele menționate la art. 3;
- b) dezbateră cazul și se va face în cadrul comisiilor consiliului local;
- c) retragerea Titlului se va face prin hotărâre a consiliului local, adoptată cu majoritate absolută, cu aplicarea prevederilor art. 8 pentru dezbateră candidaturii;
- d) la ședința consiliului va fi invitat deținătorul Titlului, iar dacă va fi prezent i se va acorda cuvântul, la solicitarea sa.

Art. 14. - Cetățenii de onoare au datoria de a promova imaginea orașului Ștefănești

Art. 15. - Fiecare Cetățean de onoare va planta un copac pe care va fi aplicată o plăcuță cu numele acestuia.

Art. 16. - Informațiile publice referitoare la "cetățenii de onoare" vor fi publicate și în format electronic pe pagina de internet a orașului Ștefănești.

Art. 17. - Legitimarea cetățenilor de onoare sa va face în baza unui înscris denumit brevet, semnat de către primarul orașului Ștefănești.

Rețeaua rutieră



183

A. Drumuri naționale

1. Drumul național 29D , cu o lungime de 4,10 km pe teritoriul orașului Ștefănești
2. Drumul național 24C , cu o lungime de 12,8 km pe teritoriul orașului Ștefănești
3. Drumul național 29E, cu o lungime de 2,5 km pe teritoriul orașului Ștefănești

B. Drumuri comunale

1. Drumul comunal 23, cu o lungime de 5,318 km pe teritoriul orașului Ștefănești
2. Drumul comunal 25 A, cu o lungime de 6,621 km pe teritoriul orașului Ștefănești
3. Drumul comunal 25 B, cu o lungime de 6,71 km pe teritoriul orașului Ștefănești
4. Drumul comunal 25 C, cu o lungime de 3,135 km pe teritoriul orașului Ștefănești
5. Drumul comunal 33 A, cu o lungime de 2,284 km pe teritoriul orașului Ștefănești
6. Drumul comunal 33 B, cu o lungime de 1,00 km pe teritoriul orașului Ștefănești

C. Drumuri vicinale

5 – 1,28 km



Principalele instituții din domeniul educației, cercetării, culturii, sănătății, asistenței sociale, presei, radioului, televiziunii și altele asemenea

I. Instituții din domeniul educației și cercetării sunt:

Unitate de învățământ cu personalitate juridică:

1. LICEUL „ȘTEFAN D. LUCHIAN” ȘTEFĂNEȘTI

Unități de învățământ fără personalitate juridică(arondată):

1. GRĂDINIȚA CU PROGRAM NORMAL NR. 1 ȘTEFĂNEȘTI-preșcolar/ȘTEFĂNEȘTI
2. GRĂDINIȚA CU PROGRAM NORMAL NR. 2 BOBULEȘTI-preșcolar/BOBULEȘTI
3. ȘCOALA PRIMARA NR. 2 BOBULEȘTI-primar, BOBULEȘTI
4. ȘCOALA PRIMARĂ NR. 3 STÂNCĂ-preșcolar, primar/STÂNCĂ
5. ȘCOALA PRIMARĂ NR. 4 BĂDIUȚI-preșcolar, primar/BĂDIUȚI

II. Instituții din domeniul culturii

1. Muzeul Ștefan Luchian - Singurul muzeu din România dedicat pictorului Ștefan Luchian a fost inaugurat în localitatea natală a artistului, orașul Ștefănești, județul Botoșani, după 14 ani de când a fost închis, acesta funcționând între anii 1989 și 2007. Muzeul funcționează într-o clădire recent reabilitată complet, închisă din cauza gradului mare de degradare. Muzeul cuprinde o expoziție de bază cu piese de artă plastică și de sculptură din colecțiile Muzeului Județean, dar și bunuri culturale aparținând familiei pictorului, donate de Fundația „Ștefan Luchian”, care formează „Camera – atelier a lui Ștefan Luchian”. Muzeul cuprinde 2 încăperi sub formă de camere de expoziție dar și săli în care președintele asociației „Ștefan Luchian” și-a arătat dorința ca tinerii să poată participa la simpozioane și ateliere de creație.

2. Biblioteca
3. Casa de Cultură
4. Cămin Cultural Ana Ipătescu Bobulești

III. Instituții din domeniul sănătății

Unitatea de Asistență Medico-Socială Ștefănești

IV. Instituții din domeniul asistenței sociale

În cadrul Direcției de Asistență Socială sunt dezvoltate un Centru de zi pentru persoane vârstnice, o Unitate de Îngrijire la Domiciliu, un Compartiment Mediatori Sanitari și Mediere Școlară și un Compartiment Asistenți Personali.

Direcția de Asistență Socială din cadrul Primăriei orașului Ștefănești deservește un număr de 5032 locuitori iar din acest număr, aproximativ 940 de persoane sunt persoane vârstnice (persoane care au împlinit vârsta de 65 de ani) și se află în diferite situații de vulnerabilitate (sănătate, financiar, lipsă apartinători, etc.);

O altă categorie de populație vulnerabilă este cea a persoanelor cu handicap (indiferent de grad, categorie, vârstă), existând un număr de aproximativ **162 de persoane cu handicap** (gr. I, II, III). Și aici intervine o mică mențiune, o parte dintre aceste persoane cu handicap se află în rândul persoanelor vârstnice menționate mai sus.

Urmează categoria copiilor aflați în situații de risc inclusiv cei ai căror familii beneficiază de venitul minim de incluziune, iar aici avem un număr de aproximativ **201 copii**;

Un număr de aproximativ **156 de familii beneficiază de prestații sociale** iar aproximativ **850 de persoane sunt de etnie română**, conform datelor proprii.

Menționăm că toate aceste cifre interferează între ele, se pot suprapune.

Prezentare servicii / prestații sociale frunizate pentru Persoane Vârstnice:

Centrul de zi din comunitate deservește un număr de 135 de persoane, iar scopul serviciului social este de prevenire și/sau limitare a unor situații de dificultate și vulnerabilitate care pot duce la marginalizare sau excluziune socială, promovând participarea persoanelor vârstnice la viața socială și cultivarea relațiilor interumane

Beneficiarii Centrului de zi Ștefănești sunt persoane vârstnice care au împlinit vârsta legală de pensionare conform legii, cu domiciliul/reședința în orașul Ștefănești și care se află în situații de dificultate sau în risc de excluziune socială.

Activități pentru prevenirea marginalizării sociale și sprijinirea pentru integrare/reintegrare

socială:

- activități informative și/sau grupuri de discuții tematice (teme medicale, sociale, distractive);
- activități cultural / artistice;
- activități în comunitate (vizionare de spectacole, vizite la diverse instituții, participare la acțiuni mediatice, etc);
- activități recreativ distractive (sărbătorirea zilelor de naștere și a altor sărbători/evenimente speciale);

1. Servicii de consiliere, informare socială și îndrumare socio-administrativă

- activități de consiliere și informare socială;



2. **Servicii de asistență juridică** – activități de consiliere juridică acordate la solicitarea beneficiarilor;
3. **Transportul la și de la centru al vârstnicilor care întâmpină dificultăți la deplasare**
 - activități de consiliere acordate la cererea persoanei;
4. **Servicii de consiliere psihologică**
 - activități de consiliere psihologică;
 - antrenament cognitiv (grup sau individual).
5. **Servicii de readaptare a capacităților fizice – kinetoterapie (recuperare/reabilitare fizică)**
 - activități de kinetoterapie de grup sau individual, în funcție de recomandările medicale;
6. **Supravegherea și menținerea sănătății funcționale**
 - servicii de îndrumare medicală și consultații asigurate de medicul din cadrul centrului;
 - servicii de supraveghere și monitorizare medicală asigurate de asistentul medical.

Prezentare Unitate de Îngrijire la Domiciliu

Serviciul social de îngrijire la domiciliu se adresează persoanelor în vârstă, cu boli cronice, imobilizate sau izolate și care au nevoie de îngrijire, iar echipa de îngrijire la domiciliu informează, vizitează și efectuează îngrijirile dorite sau tratamentele medicale indicate de medicul din cadrul unității sau indicate de medicul specialist. Unitatea de Îngrijire la Domiciliu deservește un număr de 50 de beneficiari.

Unitatea de Îngrijire la Domiciliu din orașul Ștefănești, județul Botoșani, funcționează conform procedurilor de evaluare a nevoilor beneficiarilor iar prin activitățile și serviciile oferite poate răspunde nevoilor fiecărui beneficiar. S-a urmărit, în mod constant, îmbunătățirea calității serviciilor în raport cu nevoile beneficiarilor serviciului din teritoriul de activitate pe baza reevaluarilor nevoilor beneficiarului și a situației de dificultate.

- În procedura de selecție a persoanelor asistate s-a ținut seama de gradul lor de dependență socio-medicală, respectiv, lipsa concomitență a unui suport și ajutor adecvat din partea familiei sau a altor persoane și activitatea echipei de îngrijire s-a desfășurat conform planului individualizat de asistență și îngrijire / planului de intervenție a beneficiarului.
- Serviciile acordate și activitățile desfășurate în cadrul unității s-au realizat prin trei arii de intervenție, după cum urmează:



ÎNGRIJIRE DE BAZĂ	ÎNGRIJIRE MEDICALĂ ŞI RECOVERARE	ÎNGRIJIRE SOCIALĂ
<ul style="list-style-type: none">▪ Servicii de bază instrumentale ale vieţii de zi cu zi (schimbarea lenjeriei a hainelor, aranjarea patului, aerisit, igienizarea camerei, prepararea hranei, efectuare de cumpărături, ajutor în alimentaţie, sfaturi de îngrijire, etc.);	<ul style="list-style-type: none">▪ Măsurarea glicemiei, măsurarea tensiunii arteriale, supravegherea medicaţiei, îndrumarea spre diverse servicii medicale, prevenire escare, tratament injectabil la recomandarea medicului, consiliere medicală, mobilizare, masaj, gimnastică recuperare medicală;	<ul style="list-style-type: none">▪ Vizite, îndrumare, informare cu privire la anumite drepturi specifice, consiliere privind drepturile sociale, promovarea unei imagini pozitive asupra îmbătrânirii, realizarea evaluărilor periodice, suport emoţional;



Principalele funcțiuni economice, capacități de producție diversificate din sectorul secundar și terțiar, precum și din agricultură

Funcțiile Economice Primare

Agricultura este activitatea economică principală în Ștefănești, datorită solurilor fertile și climatului favorabil. Locuitorii se ocupă cu cultivarea cerealelor, legumelor și viței de vie. Cultura porumbului, grâului și floarea-soarelui sunt predominante, iar legumicultura include roșii, castraveți, ardei și alte legume esențiale. Vița de vie și producția de vinuri reprezintă, de asemenea, o componentă importantă a agriculturii locale.

Creșterea animalelor este o altă activitate esențială în sectorul primar. Fermele locale cresc bovine, porcine, ovine și păsări, asigurând produse lactate, carne și ouă pentru consumul local și pentru vânzare în piețele din județ.

Funcțiile Economice Secundare

Sectorul economic secundar din orașul Ștefănești, județul Botoșani, deși nu este la fel de dominant ca agricultura, joacă un rol esențial în dezvoltarea locală. Industria alimentară, prelucrarea lemnului și micile industrii artizanale contribuie semnificativ la economia orașului. Prin investiții în infrastructură, tehnologie și formare profesională, sectorul secundar din Ștefănești are potențialul de a crește și de a diversifica economia locală, oferind oportunități noi pentru locuitorii săi.

Funcțiile Economice Terțiare

Comerțul este o componentă vitală a economiei locale, cu magazine și piețe care deservesc locuitorii. Acestea includ magazine alimentare, de îmbrăcăminte, de materiale de construcții și altele. Piața săptămânală este un loc important de întâlnire pentru producători și consumatori, unde se vând produse locale proaspete.

Sectorul terțiar include o gamă largă de servicii, de la educație și sănătate, la transport. Școlile și centrele medicale asigură educația și sănătatea locuitorilor. Transportul public și privat facilitează deplasările în interiorul și în afara localității.

Orașul Ștefănești din județul Botoșani prezintă o economie diversificată, cu activități semnificative în sectoarele primar, secundar și terțiar. Agricultură și zootehnia formează baza economică, susținute de industria micii și activități de prelucrare, în timp ce comerțul, serviciile și turismul contribuie la dezvoltarea economică și socială a localității. Această diversificare economică asigură stabilitatea și prosperitatea comunității, promovând totodată tradițiile și resursele locale.

În concluzie, orașul Ștefănești din județul Botoșani este o bijuterie a Moldovei, unde istoria, cultura și natura se împletesc armonios. Cu un trecut cultural impresionant și un cadru natural deosebit, Ștefăneștii oferă vizitatorilor o experiență autentică și memorabilă, invitându-i să descopere frumusețea și tradițiile acestei părți a României.

Anexa nr. 11 la Statutul oraşului Ştefăneşti

Inventar domeniul public


Nr. Crt.	Codul de clasificare	Denumirea bunului	Elemente de identificare	Anul dobândirii sau, după caz, al dării în folosinţă	Valoarea de Inventar	Situaţia juridică actuală
1.	1.3.7.1	Drum comunal 23	Localitatea Stâncă, Lungime totală = 5,318 km, Suprafaţa totală = 60823 mp, Poziţia kilometrică=0+000 →5+318, Îmbrăcăminte= împietruit, Parcela 66, Lungime = 0,623 km, Suprafaţa = 7000 mp extravilan, Parcela 26, Lungime = 1,596 km, Suprafaţa = 18270 mp extravilan, Parcela 25, Lungime = 2,331 km, Suprafaţa = 25000 mp extravilan, Parcela 168, Lungime = 0,768 km, Suprafaţa = 10553 mp intravilan, Nr. cadastral 57720, 55941''	2002	6.289,706	Ordonanţa Guvernului României nr. 43/1997, art. 8, alin. (1), HCL nr. 11/31.01.2011, HCL nr. 102/26.11.2021, C.F. nr. 55941, 57720 oraş Ştefăneşti, judeţul Botoşani"
2.	1.3.7.1.1.	Podete	145 buc	1977	174.000.000	Domeniul public
3.	1.6.5.	Centrala termica		1977	25.848.019	Domeniul public
4.	1.5.9.	Piata	Pc 1283 – 1345 mp		156.140.000	Domeniul public
5.	1.5.9.	Obor	Pc 357/1		56.000.000	Domeniul public
6.	1.5.9.	Bazar	Pc 1066 – 1410 mp		23.857.000	Domeniul public
7.	0.1.	Parc	Pc 1353 – 23853 mp		286.236.000	Domeniul public
8.	1.3.7.	Parcari auto	Pc 1168 – 611 mp		7.332.000	Domeniul public
9.	1.6.2.	Bază sportivă	Pc 1754– 18657 mp		223.884.000	Domeniul public
10.	1.3.7.	Indicatoare circulatie	32 buc	1999	4.160.000	Domeniul public

11.	0.1.	Cimitir Bădeuți	pc – 2830 mp		22.640.000	Domeniul public
12.	1.6.4.	Cladire Primarie	1005	1975	1.600.000	Domeniul public
13.	0.1.	Teren aferent Primarie	pc 740 - 680 mp		81.600.000	Domeniul public
14.	1.3.1.2	Vama	2002	1992	60.900.059	Domeniul public
15.	1.6.2.	Camin Cultural Bobulesti	1004	1953	120.000	Domeniul public
16.	0.1.	Teren aferent camin	pc – 356 – 929 mp		7.432.000	Domeniul public
17.	1.6.2.	Muzeul	1015	1920	289.200	Domeniul public
18.	0.1.	Teren aferent muzeu	Pc 681 – 3460 mp		41.520.000	Domeniul public
19.	0.1.	Teren aferent gradinita	Pc 770 – 2135 mp		25.620.000	Domeniul public
20.	1.5.9.	Hala	1021	1900	60.000	Domeniul public
21.	1.6.2.	Local gradinita Stefanesti			724.000	Domeniul public
22.	1.6.2.	Scoala Badeuti			90.000	Domeniul public
23.	1.5.3.	Magazie Scoala			18.000	Domeniul public
24.	1.6.1.1.	Grup sanitar			10.000	Domeniul public
25.	1.6.2.	Local Scoala Stanca - nou			200.000	Domeniul public
26.	1.6.2.	Local Scoala Stanca - vechi			70.000	Domeniul public
27.	1.6.2.	Local Scoala Stanca			40.000	Domeniul public
28.	1.6.2.	Cladire anexa Gradinita			20.000	Domeniul public
29.	1.5.3.	Magazie Scoala Stanca			5000	Domeniul public
30.	1.6.1.1.	Grup sanitar Stanca			4000	Domeniul public

31.	1.6.2.	Cladire biblioteca Stefanesti			84.200	Domeniul public
32.	1.5.3.	Cladire magazine Stefanesti			39.000	Domeniul public
33.	1.2.7.	Grajd+magazie			6.000	Domeniul public
34.	1.5.6.	Beci+groapa de var			8.000	Domeniul public
35.	1.6.4.	Cladire incasari taxe Stanca			15.766.031	Domeniul public
36.	0.1.	Teren aferent scoala Stefanesti	Pc 437, 737 – 5331 mp		63.972.000	Domeniul public
37.	0.1.	Teren aferent scoala Bobulesti	Pc 512, 512/1		66.612.000	Domeniul public
38.	0.1.	Teren aferent gradinita Bobulesti	Pc 160		20.368.000	Domeniul public
39.	0.2.	Bust Stefan Luchian		1973	28.350	Domeniul public
40.	1.3.1.	Cladiri ITA	3 buc	1968	30.000	Domeniul public
41.	1.6.2.1.	Baia comunala	Pc 1014	1987	588.000	Domeniul public
42.	0.1.	Teren cinematograf	Pc 1338 – 714 mp		8.568.000	Domeniul public
43.	0.1.	Cimitir Bobulesti	Pc 365 - 10748		85.984.000	Domeniul public
44.	0.1.	Cimitir Stanca	Pc 707, 791- 12896 mp		103.168.000	Domeniul public
45.	0.1.	Cimitir Stefanesti	Pc 957, 997, 1281 -		210.096.000	Domeniul public
46.	0.1.	Teren aferent disp. uman	Pc 1069- 1024 mp		12.288.000	Domeniul public
47.	1.6.2.	Școală Generala Stefanesti			1.234.000	Domeniul public
48.	1.6.2.	Liceul Stefanesti nr. 1			390.000	Domeniul public
49.	1.6.2.	Liceul Stefanesti nr. 2			298.000	Domeniul public
50.	1.6.2.	Anexa Liceul Stefanesti			80.000	Domeniul public

51.	1.6.1.1	Grup sanitar liceu			16.276	Domeniul public
52.	1.6.1.1.	Grup sanitar liceu			16.276	Domeniul public
53.	1.6.2.	Scoala Generala Bobulesti			320.000	Domeniul public
54.	1.6.2.	Gradinita Bobulesti			25.000	Domeniul public
55.	1.5.3.	Magazie Gradinita Bobulesti			5.000	Domeniul public
56.	1.5.3.	Magazie scoala Bobulesti			60.000	Domeniul public
57.	1.6.1.1.	Grup sanitar Bobulesti			25.000	Domeniul public
58.	1.3.7.	Strada A.D.Xenopol	Localitatea Stânca, Lungime totală = 1,001 km, Suprafața totală = 7209 mp, Îmbrăcămintă = împietruit, Parcela 71, Lungime = 0,620 km, Suprafața = 5376 mp intravilan, Parcela 26, Lungime = 0,062 km, Suprafața = 293 mp intravilan, Parcela 24, Lungime = 0,063 km, Suprafața = 258 mp intravilan, Parcela 102/1, Lungime = 0,256 km, Suprafața = 1282 mp intravilan, Nr. cadastral 54781	1962	1.025,418	Ordonanța Guvernului României nr. 43/1997, art. 8, alin. (1), HCL nr. 11/31.01.2011, HCL nr. 102/26.11.2021, C.F. nr. 54781 oraș Ștefănești, județul Botoșani
59	1.3.7.1	Strada Antim Ivireanul	Localitatea Stânca Lungime totală = 0,11688 km Suprafață totală = 984 mp Îmbrăcămintă = împietruit Parcela 38, Lungime = 0,11688 km Suprafața = 984 mp intravilan	1962	136,244	Ordonanța Guvernului României nr. 43/1997, art. 8, alin. (1), HCL nr. 11/31.01.2011, HCL nr. 102/26.11.2021, C.F. 54827 oraș Ștefănești, județul Botoșani

			Nr. cadastral 54827			
60	1.3.7.1	Strada Aurel Vlaicu	<p>Localitatea Stânca Lungime totală = 1,009 km Suprafața totală = 6662 mp Îmbrăcăminte = împietruit</p> <p>Parcela 750, Lungime = 0,557 km Suprafața = 4595 mp intravilan</p> <p>Parcela 778, Lungime = 0,7745 km Suprafața = 544 mp</p> <p>Parcela 792, Lungime = 0,092 km Suprafața = 469 mp intravilan</p> <p>Parcela 793, Lungime = 0,207 km Suprafața = 999 mp intravilan</p> <p>Parcela 802, Lungime = 0,008 km Suprafața = 55 mp intravilan</p> <p>Nr. cadastral 55944</p>	1962	1.732,509	<p>Ordonanța Guvernului României nr. 43/1997, art. 8, alin. (1), HCL nr. 11/31.01.2011, HCL nr. 102/26.11.2021, cu modificările și completările ulterioare, C.F 55944 oraș Ștefănești, județul Botoșani</p>




61	1.3.7.1	Strada Constantin Brâncuși	<p>Localitatea Stânca Lungime totală = 0,515 km Suprafața totală = 3130 mp Îmbrăcăminte = împietruit</p> <p>Parcela 729, Lungime = 0,389 km Suprafața = 2633 mp intravilan</p> <p>Parcela 734, Lungime 734 = 0,046 km Suprafața = 364 mp intravilan</p> <p>Parcela 742, Lungime = 0,080 km Suprafața = 133 mp intravilan</p> <p>Nr. cadastral 54767</p>	1962	433,483	Ordonanța Guvernului României nr. 43/1997, art. 8, alin. (1), HCL nr. 11/31.01.2011, HCL nr. 102/26.11.2021, C.F 54767 oraș Ștefănești, județul Botoșani
62	1.3.7.1	Strada Constantin Daicoviciu	<p>Localitatea Stânca Lungime totală = 0,043 km Suprafața totală = 177 mp Îmbrăcăminte = împietruit</p> <p>Parcela 171, Lungime = 0,043 km Suprafața = 177 mp intravilan Nr. cadastral 57721</p>	1962	12,400	Ordonanța Guvernului României nr. 43/1997, art. 8, alin. (1), HCL nr. 11/31.01.2011, HCL nr. 102/26.11.2021, C.F 57721 oraș Ștefănești, județul Botoșani



63	1.3.7.1	Strada Constantin Gane	<p>Localitatea Stânca Lungime totală = 1,6920 km Suprafața totală = 7761 mp Îmbrăcămintă = împietruit</p> <p>Parcela 400, Lungime = 0,796 km Suprafața = 4229 m ntravilan</p> <p>Parcela 426, Lungime = 0,204 km Suprafața = 961 mp intravilan</p> <p>Parcela 444, Lungime = 0,220 km Suprafața = 675 mp intravilan</p> <p>Parcela 569, Lungime = 0,152 km Suprafața = 580 mp ntravilan</p> <p>Parcela 587, Lungime = 0,320 km Suprafața = 1316 mp intravilan</p> <p>Nr. cadastral 54832</p>	1962	1.071,047	Ordonanța Guvernului României nr. 43/1997, art. 8, alin. (1), HCL nr. 11/31.01.2011, HCL nr. 102/26.11.2021 , C.F 54832 oraș Ștefănești, județul Botoșani
64	1.3.7.1	Strada Corneliu Baba	<p>Localitatea Stânca Lungime totală = 0,512 km</p>	1962	334,928	Ordonanța Guvernului României nr. 43/1997,




			<p>Suprafața totală = 2429 mp Îmbrăcămintă = împietruit</p> <p>Parcela 809, Lungime = 0,408 km Suprafața = 1994 mp intravilan</p> <p>Parcela 808, Lungime = 0,104 km Suprafața = 435 mp intravilan</p> <p>Nr. cadastral 54772</p>			<p>art. 8, alin. (1), HCL nr. 11/31.01.2011, HCL nr. 102/26.11.2021, C.F 54772 oraș Ștefănești, județul Botoșani</p>
65	1.3.7.1	Strada Cuza Vodă	<p>Localitatea Stânca Lungime totală = 0,144 km Suprafața totală = 738 mp Îmbrăcămintă = împietruit</p> <p>Parcela 138, Lungime = 0,144 km Suprafața = 738 mp intravilan</p> <p>Nr. cadastral 54719</p>	1962	101,656	<p>Ordonanța Guvernului României nr. 43/1997, art. 8, alin. (1), HCL nr. 11/31.01.2011, HCL nr. 102/26.11.2021, C.F 54719 oraș Ștefănești, județul Botoșani</p>
66	1.3.7.1	Strada Dimitrie Cantemir	<p>Localitatea Stânca Lungime totală = 0,3381 km Suprafața totală = 2284 mp Îmbrăcămintă = împietruit</p> <p>Parcela 103,</p>	1962	317,131	<p>Ordonanța Guvernului României nr. 43/1997, art. 8, alin. (1), HCL nr. 11/31.01.2011, HCL nr. 102/26.11.2021, C.F</p>



			<p>Lungime = 0,242 km Suprafața = 1395 mp intravilan</p> <p>Parcela 86, Lungime = 0,139 km Suprafața = 889 mp intravilan</p> <p>Nr. cadastral 54819</p>			54819 oraș Ștefănești, județul Botoșani
67	1.3.7.1	Strada George Topârceanu	<p>Localitatea Stânca Lungime totală = 0,869 km Suprafața totală = 6748 mp Îmbrăcăminte = împietruit</p> <p>Parcela 642, Lungime = 0,423 km Suprafața = 4137 mp intravilan</p> <p>Parcela 670, Lungime = 0,1157 km Suprafața = 1027 mp intravilan</p> <p>Parcela 693, Lungime = 0,271 km Suprafața = 1501 mp intravilan</p> <p>Parcela 309, Lungime = 0,018 km Suprafața = 83 mp intravilan</p>	1962	1.125,583	<p>Ordonanța Guvernului României nr. 43/1997, art. 8, alin. (1), HCL nr. 11/31.01.2011, HCL nr. 102/26.11.2021, C.F 54725 oraș Ștefănești, județul Botoșani</p>



			Nr. cadastral 54725			
68	1.3.7.1	Strada Grigore Antipa	Localitatea Stânca Lungime totală = 0,153 km Suprafața totală = 844 mp Îmbrăcăminte = împietruit Parcela 50, Lungime = 0,153 km Suprafața = 844 mp intravilan Nr. cadastral 54755	1962	116,913	Ordonanța Guvernului României nr. 43/1997, art. 8, alin. (1), HCL nr. 11/31.01.2011, HCL nr. 102/26.11.2021, C.F 54755 oraș Ștefănești, județul Botoșani
69	1.3.7.1	Strada I.C. Brătianu	Localitatea Stânca Lungime totală = 0,353 km Suprafața totală = 2613 mp Îmbrăcăminte = împietruit Parcela 20, Lungime = 0,353 km Suprafața = 2613 mp intravilan Nr. cadastral 54722	1962	368,266	Ordonanța Guvernului României nr. 43/1997, art. 8, alin. (1), HCL nr. 11/31.01.2011, HCL nr. 102/26.11.2021, 54722 oraș Ștefănești, județul Botoșani
70	1.3.7.1	Strada Ion Ghica Voievod	Localitatea Stânca Lungime totală = 0,127 km Suprafața totală = 634 mp Îmbrăcăminte = împietruit Parcela 32,	1962	87,237	Ordonanța Guvernului României nr. 43/1997, art. 8, alin. (1), HCL nr. 11/31.01.2011, HCL nr. 102/26.11.2021, C.F




			Lungime = 0,127 km Suprafața = 634 mp intravilan Nr. cadastral 54752			54752 oraș Ștefănești, județul Botoșani
71	1.3.7.1	Strada În Câmp	Localitatea Stâncă Lungime totală = 0,047 km Suprafața totală = 349 mp Îmbrăcăminte = împietruit Parcela 75, Lungime = 0,047 km Suprafața = 349 mp intravilan Nr. cadastral 54724	1962	48,584	Ordonanța Guvernului României nr. 43/1997, art. 8, alin. (1), HCL nr. 11/31.01.2011, HCL nr. 102/26.11.2021, C.F 54724 oraș Ștefănești, județul Botoșani
72	1.3.7.1	Strada Matei Corvin	Localitatea Stâncă Lungime totală = 0,415 km Suprafața totală = 2539 mp Îmbrăcăminte = împietruit Parcela 702, Lungime = 0,250 km Suprafața = 1446 mp intravilan Parcela 650, Lungime = 0,165 km Suprafața = 1093 mp intravilan Nr. cadastral 54754, 54706	1962	352,148	Ordonanța Guvernului României nr. 43/1997, art. 8, alin. (1), HCL nr. 11/31.01.2011, HCL nr. 102/26.11.2021, C.F 54706 , C.F 54754 oraș Ștefănești, județul Botoșani



73	1.3.7.1	Strada Mircea cel Bătrân	Localitatea Stânca Lungime totală = 0,680 km Suprafața totală = 3354 mp Îmbrăcămintă = împietruit Parcela 191, Lungime = 0,680 km Suprafața = 3354 mp intravilan Nr. cadastral 54743	1962	463,686	Ordonanța Guvernului României nr. 43/1997, art. 8, alin. (1), HCL nr. 11/31.01.2011, HCL nr. 102/26.11.2021, C.F 54743 oraș Ștefănești, județul Botoșani
74	1.3.7.1	Strada Nichita Stănescu	Localitatea Stânca Lungime totală = 0,809 km Suprafața totală = 7166 mp Îmbrăcămintă = împietruit Parcela 318, Lungime = 0,673 km Suprafața = 6462 mp intravilan Parcela 366, Lungime = 0,136 km Suprafața = 704 mp intravilan Nr. cadastral 54737	1962	1.884,472	Ordonanța Guvernului României nr. 43/1997, art. 8, alin. (1), HCL nr. 11/31.01.2011, HCL nr. 102/26.11.2021, C.F 54737 oraș Ștefănești, județul Botoșani
75	1.3.7.1	Strada Popoaia	Localitatea Stânca Lungime totală = 0,208 km Suprafața totală = 1173 mp Îmbrăcămintă = împietruit	1962	162,030	Ordonanța Guvernului României nr. 43/1997, art. 8, alin. (1), HCL nr. 11/31.01.2011, HCL nr.




			Parcela 693, Lungime = 0,208 km Suprafața = 1173 mp intravilan Nr. cadastral 54779			102/26.11.2021, C.F 54779 oraș Ștefănești, județul Botoșani
76	1.3.7.1	Strada Sf. Ioan	Localitatea Stânca Lungime totală = 0,672 km Suprafața totală = 4521 mp Îmbrăcăminte = împietruit Parcela 642, Lungime = 0,444 km Suprafața = 3474 mp intravilan Parcela 622, Lungime = 0,228 km Suprafața = 1047 mp intravilan Nr. cadastral 54710	1962	934,132	Ordonanța Guvernului României nr. 43/1997, art. 8, alin. (1), HCL nr. 11/31.01.2011, HCL nr. 102/26.11.2021, C.F 54710 oraș Ștefănești, județul Botoșani
77	1.3.7.1	Strada Stânca Doamnei	Localitatea Stânca Lungime totală = 0,187 km Suprafața totală = 2152 mp Îmbrăcăminte = împietruit Parcela 287, Lungime = 0,187 km Suprafața = 2152 mp intravilan	1962	554,867	Ordonanța Guvernului României nr. 43/1997, art. 8, alin. (1), HCL nr. 11/31.01.2011, HCL nr. 102/26.11.2021, C.F 54826 oraș Ștefănești, județul Botoșani



			Nr. cadastral 54826			
78	1.3.7.1	Strada Alexandru Lăpuşneanu	Localitatea Ştefăneşti Lungime totală = 0,627 km Suprafaţa totală = 3017 mp Îmbrăcămintă = împietruit Parcela 457, Lungime = 0,572 km Suprafaţa = 2788 mp intravilan Parcela 454, Lungime = 0,055 km Suprafaţa = 229 mp intravilan Nr. cadastral 54711	1962	408,198	Ordonanţa Guvernului României nr. 43/1997, art. 8, alin. (1), HCL nr. 11/31.01.2011, HCL nr. 102/26.11.2021, C.F 54711 oraş Ştefăneşti, judeţul Botoşani
79	1.3.7.1	Strada Avram Iancu	Localitatea Ştefăneşti Lungime totală = 0,186 km Suprafaţa totală = 1130 mp Îmbrăcămintă = împietruit Parcela 377, Lungime = 0,186 km Suprafaţa = 1130 mp intravilan Nr. cadastral 54673	1962	156,163	Ordonanţa Guvernului României nr. 43/1997, art. 8, alin. (1), HCL nr. 11/31.01.2011, HCL nr. 102/26.11.2021, C.F 54673 oraş Ştefăneşti, judeţul Botoşani
80	1.3.7.1	Strada Basarabiei	Localitatea Ştefăneşti Lungime totală = 1,829 km Suprafaţa totală = 16596 mp	1962	2.363,033	Ordonanţa Guvernului României nr. 43/1997, art. 8, alin. (1), HCL nr.

			<p>Îmbrăcăminte =împietruit+asfaltat</p> <p>Parcela 1076, Lungime = 0,246 km Suprafața = 3394 mp intravilan</p> <p>Parcela 359, Lungime = 1,583 km Suprafața = 13202 mp intravilan</p> <p>Nr. cadastral 58100</p>			11/31.01.2011, HCL nr. 102/26.11.2021, C.F 58100 oraș Ștefănești, județul Botoșani
81	1.3.7.1	Strada Brâncoveanu	<p>Localitatea Ștefănești Lungime totală = 0,512 km Suprafața totală = 4568 mp Îmbrăcăminte = împietruit</p> <p>Parcela 556, Lungime = 0,371 km Suprafața = 3247 mp intravilan</p> <p>Parcela 531, Lungime = 0,141 km Suprafața = 1321 mp intravilan</p> <p>Nr. cadastral 54693, 54672</p>	1962	647,947	Ordonanța Guvernului României nr. 43/1997, art. 8, alin. (1), HCL nr. 11/31.01.2011, HCL nr. 102/26.11.2021, C.F 54672, C.F 54693 oraș Ștefănești, județul Botoșani
82	1.3.7.1	Strada Ciprian Porumbescu	<p>Localitatea Ștefănești Lungime totală = 0,120 km</p>	1962	81,844	Ordonanța Guvernului României nr. 43/1997,



			Suprafața totală = 592 mp Îmbrăcăminte = împietruit Parcela 427, Lungime= 0,120 km Suprafața = 592 mp intravilan Nr. cadastral 54691			art. 8, alin. (1), HCL nr. 11/31.01.2011, HCL nr. 102/26.11.2021, C.F 54691 oraș Ștefănești, județul Botoșani
83	1.3.7.1	Strada Constantin Antonescu	Localitatea Ștefănești Lungime totală = 0,456 km Suprafața totală = 2630 mp Îmbrăcăminte = împietruit Parcela 435, Lungime = 0,382 km Suprafața = 2351 mp intravilan Parcela 434, Lungime = 0,074 km Suprafața = 279 mp intravilan Nr. cadastral 55947	1962	488,943	Ordonanța Guvernului României nr. 43/1997, art. 8, alin. (1), HCL nr. 11/31.01.2011, HCL nr. 102/26.11.2021,C.F 55947oraș Ștefănești,județul Botoșani
84	1.3.7.1	Strada Cozia	Localitatea Ștefănești Lungime totală = 0,218 km Suprafața totală = 1439 mp Îmbrăcăminte = împietruit Parcela 1244,	1962	198,661	Ordonanța Guvernului României nr. 43/1997, art. 8, alin. (1), HCL nr. 11/31.01.2011, HCL nr. 102/26.11.2021, C.F


			Lungime = 0,218 km Suprafața = 1439 mp intravilan Nr. cadastral 54674			54674 oraș Ștefănești, județul Botoșani
85	1.3.7.1	Strada Crizantemelor	Localitatea Ștefănești Lungime totală = 0,184 km Suprafața totală = 1605 mp Îmbrăcăminte = împietruit Parcela 758, Lungime = 0,184 km Suprafața = 1605 mp intravilan Nr. cadastral 54698	1962	222,524	Ordonanța Guvernului României nr. 43/1997, art. 8, alin. (1), HCL nr. 11/31.01.2011, HCL nr. 102/26.11.2021, C.F 54698 oraș Ștefănești, județul Botoșani
86	1.3.7.1	Strada Decebal	Localitatea Ștefănești Lungime totală = 0,154 km Suprafața totală = 1385 mp Îmbrăcăminte = împietruit Parcela 1206, Lungime = 0,154 km Suprafața = 1385 mp intravilan Nr. cadastral 54668	1962	191,238	Ordonanța Guvernului României nr. 43/1997, art. 8, alin. (1), HCL nr. 11/31.01.2011, HCL nr. 102/26.11.2021, C.F 54668 oraș Ștefănești, județul Botoșani
87	1.3.7.1	Strada Dosoftei	Localitatea Ștefănești Lungime totală = 0,180 km Suprafața totală = 1265 mp Îmbrăcăminte = împietruit	1962	174,417	Ordonanța Guvernului României nr. 43/1997, art. 8, alin. (1), HCL nr. 11/31.01.2011, HCL nr. 102/26.11.2021, C.F

			Parcela 322, Lungime = 0,180 km Suprafața = 1265 mp intravilan Nr. cadastral 54665			54665 oraș Ștefănești, județul Botoșani
88	1.3.7.1	Strada Dragoș Vodă	Localitatea Ștefănești Lungime totală = 0,213 km Suprafața totală = 1537 mp Îmbrăcăminte = împietruit Parcela 866, Lungime = 0,213 km Suprafața = 1537 mp intravilan Nr. cadastral 54834	1962	212,102	Ordonanța Guvernului României nr. 43/1997, art. 8, alin. (1), HCL nr. 11/31.01.2011, HCL nr. 102/26.11.2021, C.F 54834 oraș Ștefănești, județul Botoșani
89	1.3.7.1	Strada Emanoil Hâncu	Localitatea Ștefănești Lungime totală = 0,833 km Suprafața totală = 10157 mp Îmbrăcăminte = împietruit Parcela 1220, Lungime = 0,633 km Suprafața = 8483 mp intravilan Parcela 1177, Lungime = 0,058 km Suprafața = 331 mp intravilan Parcela 1183,	1962	1.406,595	Ordonanța Guvernului României nr. 43/1997, art. 8, alin. (1), HCL nr. 11/31.01.2011, HCL nr. 102/26.11.2021, C.F 54837, C.F 55059 oraș Ștefănești, județul Botoșani



			<p>Lungime = 0,043 km Suprafața = 464 mp intravilan</p> <p>Parcela 1274, Lungime = 0,099 km Suprafața = 879 mp intravilan</p> <p>Nr. cadastral 55059, 54837</p>			
90	1.3.7.1	Strada Emil Racoviță	<p>Localitatea Ștefănești Lungime totală = 0,095 km Suprafața totală = 484 mp Îmbrăcăminte = împietruit</p> <p>Parcela 448, Lungime = 0,095 km Suprafața = 484 mp intravilan</p> <p>Nr. cadastral 54675</p>	1962	66,589	<p>Ordonanța Guvernului României nr. 43/1997, art. 8, alin. (1), HCL nr. 11/31.01.2011, HCL nr. 102/26.11.2021, C.F 54675 oraș Ștefănești, județul Botoșani</p>
91	1.3.7.1	Strada Eternității	<p>Localitatea Ștefănești Lungime totală = 0,785 km Suprafața totală = 4597 mp Îmbrăcăminte = împietruit</p> <p>Parcela 280, Lungime = 0,687 km Suprafața = 4095 mp intravilan</p> <p>Parcela 145,</p>	1962	794,201	<p>Ordonanța Guvernului României nr. 43/1997, art. 8, alin. (1), HCL nr. 11/31.01.2011, HCL nr. 102/26.11.2021, C.F 57723, C.F 54696 oraș Ștefănești, județul Botoșani</p>

			Lungime = 0,098 km Suprafața = 502 mp intravilan Nr. cadastral 57723, 54701			
92	1.3.7.1	Strada General Lucan	Localitatea Ștefănești Lungime totală = 0,070 km Suprafața totală = 333 mp Îmbrăcăminte = împietruit Parcela 1351, Lungime = 0,070 km Suprafața = 333 mp intravilan Nr. cadastral 55948	1962	84,096	Ordonanța Guvernului României nr. 43/1997, art. 8, alin. (1), HCL nr. 11/31.01.2011, HCL nr. 102/26.11.2021, C.F55948 oraș Ștefănești ,județul Botoșani
93	1.3.7.1	Strada George Enescu	Localitatea Ștefănești Lungime totală = 0,154 km Suprafața totală = 1109 mp Îmbrăcăminte = împietruit Parcela 790, Lungime = 0,154 km Suprafața = 1109 mp intravilan Nr. cadastral 54689	1962	152,719	Ordonanța Guvernului României nr. 43/1997, art. 8, alin. (1), HCL nr. 11/31.01.2011, HCL nr. 102/26.11.2021, C.F 54689 oraș Ștefănești, județul Botoșani
94	1.3.7.1	Strada Gheorghe Asachi	Localitatea Ștefănești Lungime totală = 2,371 km Suprafața totală = 21899 mp Îmbrăcăminte = împietruit	1962	5.217,643	Ordonanța Guvernului României nr. 43/1997, art. 8, alin. (1), HCL nr. 11/31.01.2011, HCL nr.



			<p>Parcela 705, Lungime = 0,132 km Suprafața = 636 mp intravilan</p> <p>Parcela 783, Lungime = 0,371 km Suprafața = 5467 mp intravilan</p> <p>Parcela 70, . Lungime = 1,235 km Suprafața = 12980 mp intravilan</p> <p>Parcela 90, Lungime = 0,105 km Suprafața = 476 mp intravilan</p> <p>Parcela 87, Lungime = 0,341 km Suprafața = 1191 mp intravilan</p> <p>Parcela 71, Lungime = 0,095 km Suprafața = 724 mp intravilan</p> <p>Parcela 62, Lungime = 0,092 km Suprafața = 425 mp intravilan</p>			<p>102/26.11.2021, C.F 54679, C.F 54708, C.F 54709, C.F 57712 , C.F 57717 , C.F 57732 oraș Ștefănești, județul Botoșani</p>
--	--	--	---	--	--	---




			Nr. cadastral 57712, 57732, 57717, 54709, 54708, 54679			
95	1.3.7.1	Strada Gheorghe Lazăr	Localitatea Ștefănești Lungime totală = 0,051 km Suprafața totală = 188 mp Îmbrăcăminte = împietruit Parcela 567, Lungime = 0,051 km Suprafața = 188 mp intravilan Nr. cadastral 54667	1962	36,422	Ordonanța Guvernului României nr. 43/1997, art. 8, alin. (1), HCL nr. 11/31.01.2011, HCL nr. 102/26.11.2021, C.F 54667 oraș Ștefănești, județul Botoșani
96	1.3.7.1	Strada Henri Coandă	Localitatea Ștefănești Lungime totală = 0,569 km Suprafața totală = 4702 mp Îmbrăcăminte = împietruit Parcela 1359, Lungime = 0,569 km Suprafața = 4702 mp intravilan Nr. cadastral 54895	1962	1.091,911	Ordonanța Guvernului României nr. 43/1997, art. 8, alin. (1), HCL nr. 11/31.01.2011, HCL nr. 102/26.11.2021, C.F 54895 oraș Ștefănești, județul Botoșani
97	1.3.7.1	Strada Ion Mihalache	Localitatea Ștefănești Lungime totală = 0,363 km Suprafața totală = 3034 mp Îmbrăcăminte = împietruit Parcela 812,	1962	420,977	Ordonanța Guvernului României nr. 43/1997, art. 8, alin. (1), HCL nr. 11/31.01.2011, HCL nr. 102/26.11.2021, C.F



			Lungime = 0,363 km Suprafața = 3034 mp intravilan Nr. cadastral 54677			54677 oraș Ștefănești, județul Botoșani
98	1.3.7.1	Strada Iulia Hașdeu	Localitatea Ștefănești Lungime totală = 0,925 km Suprafața totală = 5809 mp Îmbrăcăminte = împietruit Parcela 497, Lungime = 0,925 km Suprafața = 5809 mp intravilan Nr. cadastral 54835	1962	801,415	Ordonanța Guvernului României nr. 43/1997, art. 8, alin. (1), HCL nr. 11/31.01.2011, HCL nr. 102/26.11.2021, C.F 54835 oraș Ștefănești, județul Botoșani
99	1.3.7.1	Strada Iuliu Maniu	Localitatea Ștefănești Lungime totală = 0,089 km Suprafața totală = 720 mp Îmbrăcăminte = împietruit Parcela 864, Lungime = 0,089 km Suprafața = 720 mp intravilan Nr. cadastral 54700	1962	99,971	Ordonanța Guvernului României nr. 43/1997, art. 8, alin. (1), HCL nr. 11/31.01.2011, HCL nr. 102/26.11.2021, C.F 54700 oraș Ștefănești, județul Botoșani
100	1.3.7.1	Strada Libertății	Localitatea Ștefănești Lungime totală = 0,335 km Suprafața totală = 2745 mp Îmbrăcăminte = împietruit	1962	378,784	Ordonanța Guvernului României nr. 43/1997, art. 8, alin. (1), HCL nr. 11/31.01.2011, HCL nr. 102/26.11.2021, C.F


			Parcela 636, Lungime = 0,256 km Suprafața = 2392 mp intravilan Parcela 635, Lungime = 0,079 km Suprafața = 353 mp intravilan Nr. cadastral 54692			54692 oraș Ștefănești, județul Botoșani
101	1.3.7.1	Strada Liviu Rebreanu	Localitatea Ștefănești Lungime totală = 0,639 km Suprafața totală = 4784 mp Îmbrăcăminte = împietruit Parcela 525, Lungime = 0,639 km Suprafața = 4784 mp intravilan Nr. cadastral 54676	1962	664,162	Ordonanța Guvernului României nr. 43/1997, art. 8, alin. (1), HCL nr. 11/31.01.2011, HCL nr. 102/26.11.2021, C.F 54676 oraș Ștefănești, județul Botoșani
102	1.3.7.1	Strada Mihai Eminescu	Localitatea Ștefănești Lungime totală = 0,976 km Suprafața totală = 10919 mp Îmbrăcăminte = împietruit Parcela 717, Lungime = 0,185 km Suprafața = 2124 mp intravilan Parcela 659,	1962	1.562,191	Ordonanța Guvernului României nr. 43/1997, art. 8, alin. (1), HCL nr. 11/31.01.2011, HCL nr. 102/26.11.2021, C.F 54815, C.F 55465 oraș Ștefănești, județul Botoșani




			Lungime = 0,791 km Suprafața = 8795 mp intravilan Nr. cadastral 55465, 54815			
103	1.3.7.1	Strada Mihai Viteazu	Localitatea Ștefănești Lungime totală = 0,821 km Suprafața totală = 4641 mp Îmbrăcăminte = împietruit Parcela 279, Lungime = 0,488 km Suprafața = 3301 mp intravilan Parcela 255, Lungime = 0,058 km Suprafața = 282 mp intravilan Parcela 271, Lungime = 0,275 km Suprafața = 1058 mp intravilan Nr. cadastral 54681, 54703	1962	640,374	Ordonanța Guvernului României nr. 43/1997, art. 8, alin. (1), HCL nr. 11/31.01.2011, HCL nr. 102/26.11.2021, C.F 54703, C.F 54681 oraș Ștefănești, județul Botoșani
104	1.3.7.1	Strada Nicolae Iorga	Localitatea Ștefănești Lungime totală = 0,405 km Suprafața totală = 3442 mp Îmbrăcăminte = împietruit+asfaltat Parcela 746, Lungime = 0,405 km	1962	1.998,523	Ordonanța Guvernului României nr. 43/1997, art. 8, alin. (1), HCL nr. 11/31.01.2011, HCL nr. 102/26.11.2021, C.F 54683 oraș Ștefănești, județul Botoșani




			Suprafața = 3442 mp intravilan Nr. cadastral 54683			
105	1.3.7.1	Strada Nicolae Păulescu	Localitatea Ștefănești Lungime totală = 0,083 km Suprafața totală = 678 mp Îmbrăcăminte = împietruit Parcela 1414, Lungime = 0,083 km Suprafața = 678 mp intravilan Nr. cadastral 54669	1962	93,398	Ordonanța Guvernului României nr. 43/1997, art. 8, alin. (1), HCL nr. 11/31.01.2011, HCL nr. 102/26.11.2021, C.F 54669 oraș Ștefănești, județul Botoșani
106	1.3.7.1	Strada Nicolae Titulescu	Localitatea Ștefănești Lungime totală = 0,331 km Suprafața totală = 4058 mp Îmbrăcăminte = împietruit Parcela 589, Lungime = 0,331 km Suprafața = 4058 mp intravilan Nr. cadastral 54678	1962	560,538	Ordonanța Guvernului României nr. 43/1997, art. 8, alin. (1), HCL nr. 11/31.01.2011, HCL nr. 102/26.11.2021, C.F 54678 oraș Ștefănești, județul Botoșani
107	1.3.7.1	Strada Octav Onicescu	Localitatea Ștefănești Lungime totală = 0,207 km Suprafața totală = 815 mp Îmbrăcăminte = împietruit Parcela 1311,	1962	112,781	Ordonanța Guvernului României nr. 43/1997, art. 8, alin. (1), HCL nr. 11/31.01.2011, HCL nr. 102/26.11.2021, C.F 54671, C.F 54680 oraș



			<p>Lungime = 0,107 km Suprafața = 322 mp intravilan</p> <p>Parcela 1301, Lungime = 0,100 km Suprafața = 493 mp intravilan</p> <p>Nr. cadastral 54680, 54671</p>			Ștefănești, județul Botoșani
108	1.3.7.1	Strada Oituz	<p>Localitatea Ștefănești Lungime totală = 0,082 km Suprafața totală = 937 mp Îmbrăcăminte = asfaltat</p> <p>Parcela 1169, Lungime = 0,082 km Suprafața = 937 mp intravilan</p> <p>Nr. cadastral 54664</p>	1962	128,994	Ordonanța Guvernului României nr. 43/1997, art. 8, alin. (1), HCL nr. 11/31.01.2011, HCL nr. 102/26.11.2021, C.F 54664 oraș Ștefănești, județul Botoșani
109	1.3.7.1	Strada Petrache Poenaru	<p>Localitatea Ștefănești Lungime totală = 0,449 km Suprafața totală = 3816 mp Îmbrăcăminte = împietruit</p> <p>Parcela 784, Lungime = 0,378 km Suprafața = 3428 mp intravilan</p> <p>Parcela 821, Lungime = 0,071 km</p>	1962	528,630	Ordonanța Guvernului României nr. 43/1997, art. 8, alin. (1), HCL nr. 11/31.01.2011, HCL nr. 102/26.11.2021, C.F 54805 oraș Ștefănești, județul Botoșani



			Suprafața = 388 mp intravilan Nr. cadastral 54805			
110	1.3.7.1	Strada Petru Rareș	Localitatea Ștefănești Lungime totală = 1,060 km Suprafața totală = 13978 mp Îmbrăcăminte = împietruit Parcela 883, Lungime = 1,060 km Suprafața = 13978 mp intravilan Nr. cadastral 54695	1962	3.101,048	Ordonanța Guvernului României nr. 43/1997, art. 8, alin. (1), HCL nr. 11/31.01.2011, HCL nr. 102/26.11.2021, C.F 54695 oraș Ștefănești, județul Botoșani
111	1.3.7.1	Strada Rabinului	Localitatea Ștefănești Lungime totală = 0,393 km Suprafața totală = 3954 mp Îmbrăcăminte = împietruit Parcela 834, Lungime = 0,393 km Suprafața = 3954 mp intravilan Nr. cadastral 54682	1962	547,837	Ordonanța Guvernului României nr. 43/1997, art. 8, alin. (1), HCL nr. 11/31.01.2011, HCL nr. 102/26.11.2021, C.F 54682 oraș Ștefănești, județul Botoșani
112	1.3.7.1	Strada Râpa Galbenă	Localitatea Ștefănești Lungime totală = 1,520 km Suprafața totală = 13850 mp Îmbrăcăminte = împietruit Parcela 214,	1962	1.880,054	Ordonanța Guvernului României nr. 43/1997, art. 8, alin. (1), HCL nr. 11/31.01.2011, HCL nr. 102/26.11.2021, C.F 54663, CF 57734 oraș



			<p>Lungime = 1,181 km Suprafața= 9896 mp intravilan</p> <p>Parcela 488, Lungime =0,293 km Suprafața = 3673 mp intravilan</p> <p>Parcela 71, Lungime = 0,046 km Suprafața = 281 mp intravilan</p> <p>Nr. cadastral 57734, 54663</p>			<p>Ștefănești, județul Botoșani</p>
113	1.3.7.1	Strada Sf. Gheorghe	<p>Localitatea Ștefănești Lungime totală = 0,158 km Suprafața totală = 1207 mp Îmbrăcăminte = împietruit</p> <p>Parcela 321, Lungime = 0,158 km Suprafața = 1207 mp intravilan</p> <p>Nr. cadastral 54697</p>	1962	166,984	<p>Ordonanța Guvernului României nr. 43/1997, art. 8, alin. (1), HCL nr. 11/31.01.2011, HCL nr. 102/26.11.2021, C.F 54697 oraș Ștefănești, județul Botoșani</p>
114	1.3.7.1	Strada Smârdan	<p>Localitatea Ștefănești Lungime totală = 0,727 km Suprafața totală = 6398 mp Îmbrăcăminte = împietruit</p> <p>Parcela 1038,</p>	1962	1.314,523	<p>Ordonanța Guvernului României nr. 43/1997, art. 8, alin. (1), HCL nr. 11/31.01.2011, HCL nr. 102/26.11.2021, C.F 54727, C.F 55960 oraș</p>



			<p>Lungime = 0,161 km Suprafața = 1480 mp intravilan</p> <p>Parcela 1112, Lungime = 0,533 km Suprafața = 4596 mp intravilan</p> <p>Parcela 1111, Lungime = 0,033 km Suprafața = 322 mp intravilan</p> <p>Nr. cadastral 55960, 54727</p>			<p>Ștefănești, județul Botoșani</p>
115	1.3.7.2	Strada Ștefan cel Mare	<p>Localitatea Ștefănești Lungime totală = 0,553 km Suprafața totală = 6464 mp Îmbrăcăminte = împietruit+asfaltat</p> <p>Parcela 1064, Lungime = 0,054 km Suprafața = 496 mp intravilan</p> <p>Parcela 1157, Lungime = 0,412 km Suprafața = 5400 mp intravilan</p> <p>Parcela 1151, Lungime = 0,041 km Suprafața = 299 mp intravilan</p>	1962	1.013,281	<p>Ordonanța Guvernului României nr. 43/1997, art. 8, alin. (1), HCL nr. 11/31.01.2011, HCL nr. 102/26.11.2021, C.F 57719 , C.F 57729, CF 57730, CF 57731 oraș Ștefănești, județul Botoșani</p>



152

			Parcela 1144, Lungime = 0,046 km Suprafața = 269 mp intravilan Nr. cadastral 57731, 57730, 57729, 57719			
116	1.3.7.1	Strada Ștefan Luchian	Localitatea Ștefănești Lungime totală = 0,301 km Suprafața totală = 1778 mp Îmbrăcăminte = împietruit+betonat Parcela 994, Lungime = 0,218 km Suprafața = 1281 mp intravilan Parcela 999, Lungime = 0,036 km Suprafața = 197 mp intravilan Parcela 737, Lungime = 0,047 km Suprafața = 300 mp intravilan Nr. cadastral 55951, 54702, 54892	1962	248,824	Ordonanța Guvernului României nr. 43/1997, art. 8, alin. (1), HCL nr. 11/31.01.2011, HCL nr. 102/26.11.2021, C.F 54892 , C.F 54702 , C.F 55951 oraș Ștefănești, județul Botoșani
117	1.3.7.1	Strada Teodor Codrescu	Localitatea Ștefănești Lungime totală = 0,376 km Suprafața totală = 3899 mp Îmbrăcăminte = împietruit Parcela 612, Lungime = 0,376 km Suprafața = 3899 mp intravilan Nr. cadastral 54686	1962	539,988	Ordonanța Guvernului României nr. 43/1997, art. 8, alin. (1), HCL nr. 11/31.01.2011, HCL nr. 102/26.11.2021, C.F 54686 oraș Ștefănești, județul Botoșani



5

118	1.3.7.1	Strada Traian	Localitatea Ștefănești Lungime totală = 0,197 km Suprafața totală = 1914 mp Îmbrăcăminte = împietruit Parcela 340, Lungime = 0,197 km Suprafața = 1914 mp intravilan Nr. cadastral 54684	1962	115,097	Ordonanța Guvernului României nr. 43/1997, art. 8, alin. (1), HCL nr. 11/31.01.2011, HCL nr. 102/26.11.2021, C.F 54684 oraș Ștefănești, județul Botoșani
119	1.3.7.1	Strada Tudor Vladimirescu	Localitatea Ștefănești Lungime totală = 0,313 km Suprafața totală = 2453 mp Îmbrăcăminte = împietruit Parcela 571, Lungime = 0,313 km Suprafața = 2453 mp intravilan Nr. cadastral 54688	1962	339,144	Ordonanța Guvernului României nr. 43/1997, art. 8, alin. (1), HCL nr. 11/31.01.2011, HCL nr. 102/26.11.2021, C.F 54688 oraș Ștefănești, județul Botoșani
120	1.3.7.1	Strada Vainer	Localitatea Ștefănești Lungime totală = 0,553 km Suprafața totală = 2980 mp Îmbrăcăminte = împietruit Parcela 931, Lungime = 0,198 km Suprafața = 1341 mp intravilan	1962	413,291	Ordonanța Guvernului României nr. 43/1997, art. 8, alin. (1), HCL nr. 11/31.01.2011, HCL nr. 102/26.11.2021, C.F 54687, C.F 54662 oraș Ștefănești, județul Botoșani




			Parcela 892, Lungime = 0,128 km Suprafața = 791 mp intravilan Parcela 920, Lungime = 0,227 km Suprafața = 848 mp intravilan Nr. cadastral 54662, 54687			
121	1.3.7.1	Strada Vasile Alecsandri	Localitatea Ștefănești Lungime totală = 0,283 km Suprafața totală = 1945 mp Îmbrăcăminte = împietruit Parcela 301, Lungime = 0,283 km Suprafața = 1945 mp intravilan Nr. cadastral 54685	1962	268,640	Ordonanța Guvernului României nr. 43/1997, art. 8, alin. (1), HCL nr. 11/31.01.2011, HCL nr. 102/26.11.2021, C.F 54685 oraș Ștefănești, județul Botoșani
122	1.3.7.1	Strada Demostene Botez	Localitatea Bădiuți Lungime totală = 0,304 km Suprafața totală = 2155 mp Îmbrăcăminte = împietruit Parcela 281, Lungime = 0,304 km Suprafața = 2155 mp intravilan Nr. cadastral 54717	1962	297,244	Ordonanța Guvernului României nr. 43/1997, art. 8, alin. (1), HCL nr. 11/31.01.2011, HCL nr. 102/26.11.2021, C.F 54717 oraș Ștefănești, județul Botoșani



123	1.3.7.1	Strada Dimitrie Bolintineanu	Localitatea Bădiuți Lungime totală = 0,204 km Suprafața totală = 1384 mp Îmbrăcămintă = împietruit Parcela 1214, Lungime = 0,204 km Suprafața = 1384 mp intravilan Nr. cadastral 54699	1962	192,279	Ordonanța Guvernului României nr. 43/1997, art. 8, alin. (1), HCL nr. 11/31.01.2011, HCL nr. 102/26.11.2021, C.F 54699 oraș Ștefănești, județul Botoșani
124	1.3.7.1	Strada Elena Cuza	Localitatea Bădiuți Lungime totală = 0,424 km Suprafața totală = 3400 mp Îmbrăcămintă = împietruit Parcela 303, Lungime = 0,424 km Suprafața = 3400 mp intravilan Nr. cadastral 54705	1962	491,294	Ordonanța Guvernului României nr. 43/1997, art. 8, alin. (1), HCL nr. 11/31.01.2011, HCL nr. 102/26.11.2021, C.F 54705 oraș Ștefănești, județul Botoșani
125	1.3.7.1	Strada Emanoil Hâncu	Localitatea Bădiuți Lungime totală = 2,296 km Suprafața totală = 18663 mp Îmbrăcămintă = împietruit Parcela 191, Lungime = 0,915 km Suprafața = 10121 mp intravilan	1962	2.576,004	Ordonanța Guvernului României nr. 43/1997, art. 8, alin. (1), HCL nr. 11/31.01.2011, HCL nr. 102/26.11.2021, C.F 54776, C.F 54768, C.F 54704, C.F 55953 oraș Ștefănești, județul Botoșani



			<p>Parcela 373, Lungime = 0,486 km Suprafața = 4593 mp intravilan</p> <p>Parcela 377, Lungime = 0,108 km Suprafața = 542 mp intravilan</p> <p>Parcela 342 , Lungime = 0,534 km Suprafața = 2334 mp intravilan</p> <p>Parcela 435, Lungime = 0,253 km Suprafața = 1073 mp intravilan</p> <p>Nr. cadastral 55953, 54768, 54704, 54776</p>			
126	1.3.7.1	Strada Eugen Ionescu	<p>Localitatea Bădiuți Lungime totală = 0,343 km Suprafața totală = 3695 mp Îmbrăcămintă = împietruit</p> <p>Parcela 164, Lungime = 0,123 km Suprafața = 1713 mp intravilan</p> <p>Parcela 126, Lungime = 0,120 km</p>	1962	510,172	<p>Ordonanța Guvernului României nr. 43/1997, art. 8, alin. (1), HCL nr. 11/31.01.2011, HCL nr. 102/26.11.2021, C.F 54707 , C.F 54736, C.F 54712 oraș Ștefănești, județul Botoșani</p>



			Suprafața = 1307 mp intravilan Parcela 74, Lungime = 0,100 km Suprafața = 675 mp intravilan Nr. cadastral 54712, 54736, 54707			
127	1.3.7.1	Strada General Dragalina	Localitatea Bădiuți Lungime totală = 0,791 km Suprafața totală = 8343 mp Îmbrăcăminte = împietruit Parcela 104, Lungime = 0,791 km Suprafața = 8343 mp intravilan Nr. cadastral 54715	1962	1.172,053	Ordonanța Guvernului României nr. 43/1997, art. 8, alin. (1), HCL nr. 11/31.01.2011, HCL nr. 102/26.11.2021, C.F 54715 oraș Ștefănești, județul Botoșani
128	1.3.7.1	Strada Grădinarilor	Localitatea Bădiuți Lungime totală = 0,179 km Suprafața totală = 1364 mp Îmbrăcăminte = împietruit Parcela 11, Lungime = 0,179 km Suprafața = 1364 mp intravilan Nr. cadastral 54718	1962	188,371	Ordonanța Guvernului României nr. 43/1997, art. 8, alin. (1), HCL nr. 11/31.01.2011, HCL nr. 102/26.11.2021, C.F 54718 oraș Ștefănești, județul Botoșani
129	1.3.7.1	Strada I.L. Caragiale	Localitatea Bădiuți Lungime totală = 0,719 km	1962	1.118,928	Ordonanța Guvernului României nr. 43/1997,

			Suprafața totală = 8070 mp Îmbrăcămintă = împietruit Parcela 264, Lungime = 0,719 km Suprafața = 8070 mp intravilan Nr. cadastral 54806			art. 8, alin. (1), HCL nr. 11/31.01.2011, HCL nr. 102/26.11.2021, C.F 54806 oraș Ștefănești, județul Botoșani
130	1.3.7.1	Strada Lehnești	Localitatea Bădiuți Lungime totală = 0,584 km Suprafața totală = 5620 mp Îmbrăcămintă = împietruit Parcela 39, Lungime = 0,419 km Suprafața = 4013 mp intravilan Parcela 50, Lungime = 0,165 km Suprafața = 1607 mp intravilan Nr. cadastral 54769	1962	830,319	Ordonanța Guvernului României nr. 43/1997, art. 8, alin. (1), HCL nr. 11/31.01.2011, HCL nr. 102/26.11.2021, C.F 54769 oraș Ștefănești, județul Botoșani
131	1.3.7.1	Strada Mihai Ralea	Localitatea Bădiuți Lungime totală = 0,277 km Suprafața totală = 2074 mp Îmbrăcămintă = împietruit Parcela 17, Lungime = 0,237 km	1962	285,899	Ordonanța Guvernului României nr. 43/1997, art. 8, alin. (1), HCL nr. 11/31.01.2011, HCL nr. 102/26.11.2021, C.F 54890 oraș Ștefănești, județul Botoșani

			Suprafața = 1662 mp intravilan PC 20, Lungime = 0,040 km Suprafața = 412 mp intravilan Nr. cadastral 54890			
132	1.3.7.1	Strada Mircea Eliade	Localitatea Bădiuți Lungime totală = 0,715 km Suprafața totală = 4312 mp Îmbrăcăminte = împietruit Parcela 413, Lungime = 0,243 km Suprafața = 1461 mp intravilan Parcela 341, Lungime = 0,472 km Suprafața= 2851 mp intravilan Nr. cadastral 54753, 54714	1962	595,008	Ordonanța Guvernului României nr. 43/1997, art. 8, alin. (1), HCL nr. 11/31.01.2011, HCL nr. 102/26.11.2021, C.F 54714 , C.F 54753 oraș Ștefănești, județul Botoșani
133	1.3.7.1	Strada Mitropolit Varlaam	Localitatea Bădiuți Lungime totală = 0,253 km Suprafața totală = 1996 mp Îmbrăcăminte = împietruit Parcela 248, Lungime = 0,253 km Suprafața = 1996 mp intravilan	1962	318,397	Ordonanța Guvernului României nr. 43/1997, art. 8, alin. (1), HCL nr. 11/31.01.2011, HCL nr. 102/26.11.2021, C.F 55933oraș Ștefănești,județul Botoșani



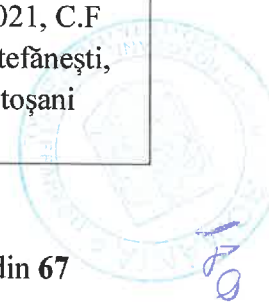
			Nr. cadastral 55933			
134	1.3.7.1	Strada Nicolae Bălcescu	Localitatea Bădiuți Lungime totală = 0,245 km Suprafața totală = 1706 mp Îmbrăcăminte = împietruit Parcela 232, Lungime = 0,245 km Suprafața = 1706 mp intravilan	1962	241,384	Ordonanța Guvernului României nr. 43/1997, art. 8, alin. (1), HCL nr. 11/31.01.2011, HCL nr. 102/26.11.2021, C.F 54713 oraș Ștefănești, județul Botoșani
135	1.3.7.1	Strada Nicolae Grigorescu	Nr. cadastral 54713 Localitatea Bădiuți Lungime totală = 0,236 km Suprafața totală = 1787 mp Îmbrăcăminte = împietruit Parcela 393, Lungime = 0,236 km Suprafața = 1787 mp intravilan	1962	263,456	Ordonanța Guvernului României nr. 43/1997, art. 8, alin. (1), HCL nr. 11/31.01.2011, HCL nr. 102/26.11.2021, C.F 54721 oraș Ștefănești, județul Botoșani
136	1.3.7.1	Strada Nicolae Labiș	Nr. cadastral 54721 Localitatea Bădiuți Lungime totală = 0,136 km Suprafața totală = 829 mp Îmbrăcăminte = împietruit Parcela 83, Lungime = 0,136 km	1962	115,446	Ordonanța Guvernului României nr. 43/1997, art. 8, alin. (1), HCL nr. 11/31.01.2011, HCL nr. 102/26.11.2021, C.F 54893 oraș Ștefănești, județul Botoșani

			Suprafața = 829 mp intravilan Nr. cadastral 54893			
137	1.3.7.1	Strada Octav Onicescu	Localitatea Bădiuți Lungime totală = 0,164 km Suprafața totală = 973 mp Îmbrăcăminte = împietruit Parcela 441, Lungime = 0,164 km Suprafața = 973 mp intravilan Nr. cadastral 54750	1962	137,075	Ordonanța Guvernului României nr. 43/1997, art. 8, alin. (1), HCL nr. 11/31.01.2011, HCL nr. 102/26.11.2021, C.F 54750 oraș Ștefănești, județul Botoșani
138	1.3.7.1	Strada Prof. Pungă Gheorghe	Localitatea Bădiuți Lungime totală = 0,584 km Suprafața totală = 5280 mp Îmbrăcăminte = împietruit Parcela 139, Lungime = 0,584 km Suprafața = 5280 mp intravilan Nr. cadastral 54896	1962	736,747	Ordonanța Guvernului României nr. 43/1997, art. 8, alin. (1), HCL nr. 11/31.01.2011, HCL nr. 102/26.11.2021, C.F 54896 oraș Ștefănești, județul Botoșani
139	1.3.7.1	Strada Râșca	Localitatea Bădiuți Lungime totală = 0,236 km Suprafața totală = 2398 mp Îmbrăcăminte = împietruit Parcela 222,	1962	332,259	Ordonanța Guvernului României nr. 43/1997, art. 8, alin. (1), HCL nr. 11/31.01.2011, HCL nr. 102/26.11.2021, C.F


			Lungime = 0,236 km Suprafața = 2398 mp intravilan Nr. cadastral 54716			54716 oraș Ștefănești, județul Botoșani
140	1.3.7.1	Strada Ștefan cel Mare	Localitatea Bădiuți Lungime totală = 0,635 km Suprafața totală = 7982 mp Îmbrăcăminte = împietruit Parcela 65, Lungime = 0,635 km Suprafața = 7982 mp intravilan Nr. cadastral 54723	1962	1.101,517	Ordonanța Guvernului României nr. 43/1997, art. 8, alin. (1), HCL nr. 11/31.01.2011, HCL nr. 102/26.11.2021, C.F 54723 oraș Ștefănești, județul Botoșani
141	1.3.7.1	Strada 1 Decembrie	Localitatea Bobulești Lungime totală = 0,838 km Suprafața totală = 4973 mp Îmbrăcăminte = împietruit Parcela 657, Lungime = 0,505 km Suprafața = 3632 mp intravilan Parcela 668, Lungime = 0,333 km Suprafața = 1341 mp intravilan Nr. cadastral 54813	1962	688,195	Ordonanța Guvernului României nr. 43/1997, art. 8, alin. (1), HCL nr. 11/31.01.2011, HCL nr. 102/26.11.2021, C.F 54813 oraș Ștefănești, județul Botoșani




142	1.3.7.1	Strada Adrian Păunescu	Localitatea Bobulești Lungime totală = 0,332 km Suprafața totală = 2579 mp Îmbrăcăminte = împietruit Parcela 552, Lungime = 0,332 km Suprafața = 2579 mp intravilan Nr. cadastral 54734	1962	357,551	Ordonanța Guvernului României nr. 43/1997, art. 8, alin. (1), HCL nr. 11/31.01.2011, HCL nr. 102/26.11.2021, C.F 54734 oraș Ștefănești, județul Botoșani
143	1.3.7.1	Strada Albinei	Localitatea Bobulești Lungime totală = 0,061 km Suprafața totală = 306 mp Îmbrăcăminte = împietruit Parcela 265, Lungime = 0,061 km Suprafața = 306 mp intravilan Nr. cadastral 54761	1962	42,337	Ordonanța Guvernului României nr. 43/1997, art. 8, alin. (1), HCL nr. 11/31.01.2011, HCL nr. 102/26.11.2021, C.F 54761 oraș Ștefănești, județul Botoșani
144	1.3.7.1	Strada Alexandru cel Bun	Localitatea Bobulești Lungime totală = 0,404 km Suprafața totală = 2620 mp Îmbrăcăminte = împietruit Parcela 447, Lungime = 0,371 km Suprafața = 2485 mp intravilan	1962	363,461	Ordonanța Guvernului României nr. 43/1997, art. 8, alin. (1), HCL nr. 11/31.01.2011, HCL nr. 102/26.11.2021, C.F 54809 oraș Ștefănești, județul Botoșani



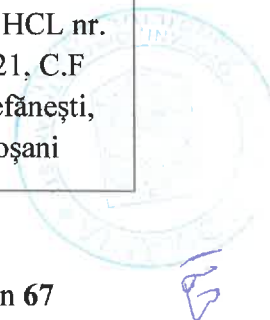
			Parcela 441, Lungime = 0,033 km Suprafața = 135 mp intravilan Nr. cadastral 54809			
145	1.3.7.1	Strada Amza Pellea	Localitatea Bobulești Lungime totală = 0,121 km Suprafața totală = 960 mp Îmbrăcămintă = împietruit Parcela 98, Lungime = 0,121 km, Suprafața = 960 mp intravilan Nr. cadastral 54751	1962	132,602	Ordonanța Guvernului României nr. 43/1997, art. 8, alin. (1), HCL nr. 11/31.01.2011, HCL nr. 102/26.11.2021, C.F 54751 oraș Ștefănești, județul Botoșani
146	1.3.7.1	Strada Ana Aslan	Localitatea Bobulești Lungime totală = 0,414 km Suprafața totală = 2710 mp Îmbrăcămintă = împietruit Parcela 419, Lungime = 0,414 km Suprafața = 2710 mp intravilan Nr. cadastral 54783	1962	376,101	Ordonanța Guvernului României nr. 43/1997, art. 8, alin. (1), HCL nr. 11/31.01.2011, HCL nr. 102/26.11.2021, C.F 54783 oraș Ștefănești, județul Botoșani
147	1.3.7.1	Strada Burebista	Localitatea Bobulești Lungime totală = 0,401 km Suprafața totală = 3458 mp Îmbrăcămintă = împietruit	1962	476,835	Ordonanța Guvernului României nr. 43/1997, art. 8, alin. (1), HCL nr. 11/31.01.2011, HCL nr.




			Parcela 911, Lungime = 0,401 km Suprafața = 3458 mp intravilan Nr. cadastral 54726			102/26.11.2021, C.F 54726 oraș Ștefănești, județul Botoșani
148	1.3.7.1	Strada Camil Petrescu	Localitatea Bobulești Lungime totală = 0,329 km Suprafața totală = 1630 mp Îmbrăcăminte = împietruit Parcela 644/1, Lungime = 0,329 km Suprafața = 1630 mp intravilan Nr. cadastral 54794	1962	225,013	Ordonanța Guvernului României nr. 43/1997, art. 8, alin. (1), HCL nr. 11/31.01.2011, HCL nr. 102/26.11.2021, C.F 54794 oraș Ștefănești, județul Botoșani
149	1.3.7.1	Strada Carol Davila	Localitatea Bobulești Lungime totală = 0,395 km Suprafața totală = 2041 mp Îmbrăcăminte = împietruit Parcela 842, Lungime = 0,395 km Suprafața = 2041 mp intravilan Nr. cadastral 54778	1962	281,769	Ordonanța Guvernului României nr. 43/1997, art. 8, alin. (1), HCL nr. 11/31.01.2011, HCL nr. 102/26.11.2021, C.F 54778 oraș Ștefănești, județul Botoșani
150	1.3.7.1	Strada Carol I	Localitatea Bobulești Lungime totală = 0,358 km Suprafața totală = 2628 mp	1962	362,267	Ordonanța Guvernului României nr. 43/1997, art. 8, alin. (1), HCL nr.



			<p>Îmbrăcămintă = împietruit</p> <p>Parcela 463, Lungime = 0,358 km Suprafața = 2628 mp intravilan</p> <p>Nr. cadastral 54791</p>			<p>11/31.01.2011, HCL nr. 102/26.11.2021, C.F 54791 oraș Ștefănești, județul Botoșani</p>
151	1.3.7.1	Strada Constantin Tănase	<p>Localitatea Bobulești Lungime totală = 0,739 km Suprafața totală = 6651 mp Îmbrăcămintă = împietruit</p> <p>Parcela 213, Lungime = 0,476 km Suprafața = 5381 mp intravilan</p> <p>Parcela 180, Lungime = 0,263 km Suprafața = 1270 mp intravilan</p> <p>Nr. cadastral 54738</p>	1962	1.794,309	<p>Ordonanța Guvernului României nr. 43/1997, art. 8, alin. (1), HCL nr. 11/31.01.2011, HCL nr. 102/26.11.2021, C.F 54738 oraș Ștefănești, județul Botoșani</p>
152	1.3.7.1	Strada Costache Negruzzi	<p>Localitatea Bobulești Lungime totală = 0,322 km Suprafața totală = 1508 mp Îmbrăcămintă = împietruit</p> <p>Parcela 778, Lungime = 0,322 km Suprafața = 1508 mp intravilan</p>	1962	222,911	<p>Ordonanța Guvernului României nr. 43/1997, art. 8, alin. (1), HCL nr. 11/31.01.2011, HCL nr. 102/26.11.2021, C.F 54810 oraș Ștefănești, județul Botoșani</p>




			Nr. cadastral 54810			
153	1.3.7.1	Strada Cristofor Simionescu	Localitatea Bobulești Lungime totală = 0,344 km Suprafața totală = 1612 mp Îmbrăcăminte = împietruit Parcela 600, Lungime = 0,102 km Suprafața = 390 mp intravilan Parcela 603 Lungime = 0,090 km Suprafața = 259 mp intravilan Parcela 516, Lungime = 0,152 km Suprafața = 963 mp intravilan Nr. cadastral 57725, 57727, 57726	1962	189,133	Ordonanța Guvernului României nr. 43/1997, art. 8, alin. (1), HCL nr. 11/31.01.2011, HCL nr. 102/26.11.2021, C.F 57725, CF 57726, CF 57727 oraș Ștefănești, județul Botoșani
154	1.3.7.1	Strada Daniil Sihastru	Localitatea Bobulești Lungime totală = 0,436 km Suprafața totală = 2227 mp Îmbrăcăminte = împietruit Parcela 130, Lungime = 0,044 km Suprafața = 131 mp intravilan	1962	307,012	Ordonanța Guvernului României nr. 43/1997, art. 8, alin. (1), HCL nr. 11/31.01.2011, HCL nr. 102/26.11.2021, C.F 54742 oraș Ștefănești, județul Botoșani



			Parcela 131, Lungime = 0,392 km Suprafața = 2096 mp intravilan Nr. cadastral 54742			
155	1.3.7.1	Strada Emil Gane	Localitatea Bobulești Lungime totală = 0,172 km Suprafața totală = 1349 mp Îmbrăcămintă = împietruit Parcela 285, Lungime = 0,172 km Suprafața = 1349 mp intravilan Nr. cadastral 54763	1962	186,275	Ordonanța Guvernului României nr. 43/1997, art. 8, alin. (1), HCL nr. 11/31.01.2011, HCL nr. 102/26.11.2021, C.F 54763 oraș Ștefănești, județul Botoșani
156	1.3.7.1	Strada Ferdinand	Localitatea Bobulești Lungime totală = 0,343 km Suprafața totală = 1773 mp Îmbrăcămintă = împietruit Parcela 475, Lungime = 0,343 km Suprafața = 1773 mp intravilan Nr. cadastral 54746	1962	244,613	Ordonanța Guvernului României nr. 43/1997, art. 8, alin. (1), HCL nr. 11/31.01.2011, HCL nr. 102/26.11.2021, C.F 54746
157	1.3.7.1	Strada Garabet Ibrăileanu	Localitatea Bobulești Lungime totală = 0,190 km Suprafața totală = 1014 mp Îmbrăcămintă = împietruit	1962	139,873	Ordonanța Guvernului României nr. 43/1997, art. 8, alin. (1), HCL nr. 11/31.01.2011, HCL nr.

			Parcela 190, Lungime = 0,190 km Suprafața = 1014 mp intravilan Nr. cadastral 54756			102/26.11.2021, C.F 54756 oraș Ștefănești, județul Botoșani
158	1.3.7.1	Strada George Bacovia	Localitatea Bobulești Lungime totală = 0,349 km Suprafața totală = 2550 mp Îmbrăcăminte = împietruit Parcela 582, Lungime = 0,349 km Suprafața = 2550 mp intravilan Nr. cadastral 54792	1962	351,912	Ordonanța Guvernului României nr. 43/1997, art. 8, alin. (1), HCL nr. 11/31.01.2011, HCL nr. 102/26.11.2021, C.F 54792 oraș Ștefănești, județul Botoșani
159	1.3.7.1	Strada George Calboreanu	Localitatea Bobulești Lungime totală = 0,280 km Suprafața totală = 1328 mp Îmbrăcăminte = împietruit Parcela 109, Lungime = 0,280 km Suprafața = 1328 mp intravilan Nr. cadastral 54757	1962	183,198	Ordonanța Guvernului României nr. 43/1997, art. 8, alin. (1), HCL nr. 11/31.01.2011, HCL nr. 102/26.11.2021, C.F 54757 oraș Ștefănești, județul Botoșani
160	1.3.7.1	Strada George Călinescu	Localitatea Bobulești Lungime totală = 0,336 km Suprafața totală = 2269 mp	1962	332,104	Ordonanța Guvernului României nr. 43/1997, art. 8, alin. (1), HCL nr.

			Îmbrăcăminte = împietruit Parcela 680, Lungime = 0,336 km Suprafața = 2269 mp intravilan Nr. cadastral 54758			11/31.01.2011, HCL nr. 102/26.11.2021, C.F 54758 oraș Ștefănești, județul Botoșani
161	1.3.7.1	Strada George Coșbuc	Localitatea Bobulești Lungime totală = 0,341 km Suprafața totală = 2394 mp Îmbrăcăminte = împietruit Parcela 573, Lungime = 0,341 km Suprafața = 2394 mp intravilan Nr. cadastral 54731	1962	330,276	Ordonanța Guvernului României nr. 43/1997, art. 8, alin. (1), HCL nr. 11/31.01.2011, HCL nr. 102/26.11.2021, C.F 54731 oraș Ștefănești, județul Botoșani
162	1.3.7.1	Strada Grigore Moșil	Localitatea Bobulești Lungime totală = 0,078 km Suprafața totală = 426 mp Îmbrăcăminte = împietruit Parcela 278, Lungime = 0,078 km Suprafața = 426 mp intravilan Nr. cadastral 54762	1962	59,325	Ordonanța Guvernului României nr. 43/1997, art. 8, alin. (1), HCL nr. 11/31.01.2011, HCL nr. 102/26.11.2021, C.F 54762 oraș Ștefănești, județul Botoșani
163	1.3.7.1	Strada Grigore Vasiliu-Birlic	Localitatea Bobulești Lungime totală = 0,258 km	1962	387,043	Ordonanța Guvernului României nr. 43/1997,



			Suprafața totală = 2804 mp Îmbrăcăminte = împietruit Parcela 195, Lungime = 0,258 km Suprafața = 2804 mp intravilan Nr. cadastral 54739			art. 8, alin. (1), HCL nr. 11/31.01.2011, HCL nr. 102/26.11.2021, C.F 54739 oraș Ștefănești, județul Botoșani
164	1.3.7.1	Strada Grigore Vieru	Localitatea Bobulești Lungime totală = 0,263 km Suprafața totală = 2555 mp Îmbrăcăminte = împietruit Parcela 336, Lungime = 0,263 km Suprafața = 2555 mp intravilan Nr. cadastral 54759	1962	353,872	Ordonanța Guvernului României nr. 43/1997, art. 8, alin. (1), HCL nr. 11/31.01.2011, HCL nr. 102/26.11.2021, C.F 54759 oraș Ștefănești, județul Botoșani
165	1.3.7.1	Strada Horia	Localitatea Bobulești Lungime totală = 0,349 km Suprafața totală = 2780 mp Îmbrăcăminte = împietruit Parcela 256, Lungime = 0,293 km Suprafața = 2482 mp intravilan Parcela 258, Lungime = 0,056 km	1962	385,210	Ordonanța Guvernului României nr. 43/1997, art. 8, alin. (1), HCL nr. 11/31.01.2011, HCL nr. 102/26.11.2021, C.F 54785 oraș Ștefănești, județul Botoșani



			Suprafața = 298 mp intravilan Nr. cadastral 54785			
166	1.3.7.1	Strada Iancu de Hunedoara	Localitatea Bobulești Lungime totală = 0,579 km Suprafața totală = 5374 mp Îmbrăcăminte = împietruit Parcela 355, Lungime = 0,399 km Suprafața = 4423 mp intravilan Parcela 337, Lungime = 0,180 km Suprafața = 951 mp intravilan Nr. cadastral 55464	1962	743,765	Ordonanța Guvernului României nr. 43/1997, art. 8, alin. (1), HCL nr. 11/31.01.2011, HCL nr. 102/26.11.2021, C.F 55464 oraș Ștefănești, județul Botoșani
167	1.3.7.1	Strada Iașului	Localitatea Bobulești Lungime totală = 1,396 km Suprafața totală = 8935 mp Îmbrăcăminte = împietruit Parcela 933, Lungime = 0,1168 km Suprafața = 931 mp intravilan Parcela 18, Lungime = 0,085 km Suprafața = 466 mp intravilan	1962	1.310,232	Ordonanța Guvernului României nr. 43/1997, art. 8, alin. (1), HCL nr. 11/31.01.2011, HCL nr. 102/26.11.2021, C.F 54765, C.F 54735 , C.F 54782 , C.F 54766 , C.F 54777 , C.F 54797 , C.F 54795 , C.F 54744 oraș Ștefănești, județul Botoșani

			<p>Parcela 28, Lungime = 0,064 km Suprafața = 613 mp intravilan</p> <p>Parcela 29, Lungime = 0,341 km Suprafața = 2543 mp intravilan</p> <p>Parcela 863, Lungime = 0,093 km Suprafața = 396 mp intravilan</p> <p>Parcela 753, Lungime = 0,063 km Suprafața = 286 mp intravilan</p> <p>Parcela 704, Lungime = 0,244 km Suprafața = 945 mp intravilan</p> <p>Parcela 691/1, Lungime = 0,338 km Suprafața = 2755 mp intravilan</p> <p>Nr. cadastral 54744, 54795, 54797, 54777, 54766, 54782, 54735, 54765</p>			
168	1.3.7.1	Strada Ion Creangă	Localitatea Bobulești Lungime totală = 0,130 km	1962	150,686	Ordonanța Guvernului României nr. 43/1997,



			<p>Suprafața totală = 1091 mp Îmbrăcăminte = împietruit</p> <p>Parcela 151, Lungime = 0,130 km Suprafața = 1091 mp intravilan</p> <p>Nr. cadastral 54694</p>			<p>art. 8, alin. (1), HCL nr. 11/31.01.2011, HCL nr. 102/26.11.2021, C.F 54694 oraș Ștefănești, județul Botoșani</p>
169	1.3.7.1	Strada Ion Roată	<p>Localitatea Bobulești Lungime totală = 2,522 km Suprafața totală = 30112 mp Îmbrăcăminte = împietruit+asfaltat</p> <p>Parcela 165, Lungime = 2,052 km Suprafața = 26258 mp intravilan</p> <p>Parcela 104, Lungime = 0,069 km Suprafața = 882 mp intravilan</p> <p>Parcela 32, Lungime = 0,323 km Suprafața = 2439 mp intravilan</p> <p>Parcela 210, Lungime = 0,078 km Suprafața = 533 mp intravilan</p>	1962	7.561,672	<p>Ordonanța Guvernului României nr. 43/1997, art. 8, alin. (1), HCL nr. 11/31.01.2011, HCL nr. 102/26.11.2021, C.F 54784 oraș Ștefănești, județul Botoșani</p>



			Nr. cadastral 54784			
170	1.3.7.1	Strada Ionel Teodoreanu	Localitatea Bobulești Lungime totală = 0,285 km Suprafața totală = 2735 mp Îmbrăcăminte = împietruit Parcela 313, Lungime = 0,285 km Suprafața = 2735 mp intravilan Nr. cadastral 54800	1962	378,957	Ordonanța Guvernului României nr. 43/1997, art. 8, alin. (1), HCL nr. 11/31.01.2011, HCL nr. 102/26.11.2021, C.F 54800 oraș Ștefănești, județul Botoșani
171	1.3.7.1	Strada Luceafărul	Localitatea Bobulești Lungime totală = 0,390 km Suprafața totală = 2952 mp Îmbrăcăminte = împietruit Parcela 613, Lungime = 0,390 km Suprafața = 2952 mp intravilan Nr. cadastral 54793	1962	409,521	Ordonanța Guvernului României nr. 43/1997, art. 8, alin. (1), HCL nr. 11/31.01.2011, HCL nr. 102/26.11.2021, C.F 54793 oraș Ștefănești, județul Botoșani
172	1.3.7.1	Strada Lucian Blaga	Localitatea Bobulești Lungime totală = 0,094 km Suprafața totală = 493 mp Îmbrăcăminte = împietruit Parcela 51, Lungime = 0,094 km Suprafața = 493 mp intravilan	1962	72,231	Ordonanța Guvernului României nr. 43/1997, art. 8, alin. (1), HCL nr. 11/31.01.2011, HCL nr. 102/26.11.2021, C.F 54790 oraș Ștefănești, județul Botoșani

192

			Nr. cadastral 54790			
173	1.3.7.1	Strada Maftinilor	Localitatea Bobulești Lungime totală = 0,320 km Suprafața totală = 2829 mp Îmbrăcăminte = împietruit Parcela 528, Lungime = 0,320 km Suprafața = 2829 mp intravilan Nr. cadastral 54730	1962	392,057	Ordonanța Guvernului României nr. 43/1997, art. 8, alin. (1), HCL nr. 11/31.01.2011, HCL nr. 102/26.11.2021, C.F 54730 oraș Ștefănești, județul Botoșani
174	1.3.7.1	Strada Mareșal Averescu	Localitatea Bobulești Lungime totală = 0,215 km Suprafața totală = 1185 mp Îmbrăcăminte = împietruit Parcela 697, Lungime = 0,215 km Suprafața = 1185 mp intravilan Nr. cadastral 54732	1962	173,570	Ordonanța Guvernului României nr. 43/1997, art. 8, alin. (1), HCL nr. 11/31.01.2011, HCL nr. 102/26.11.2021, C.F 54732 oraș Ștefănești, județul Botoșani
175	1.3.7.1	Strada Mareșal Prezan	Localitatea Bobulești Lungime totală = 0,276 km Suprafața totală = 2124 mp Îmbrăcăminte = împietruit Parcela 237, Lungime = 0,276 km	1962	295,393	Ordonanța Guvernului României nr. 43/1997, art. 8, alin. (1), HCL nr. 11/31.01.2011, HCL nr. 102/26.11.2021, C.F 54760 oraș Ștefănești, județul Botoșani

			Suprafața = 2124 mp intravilan Nr. cadastral 54760			
176	1.3.7.1	Strada Maria Tănase	Localitatea Bobulești Lungime totală = 0,164 km Suprafața totală = 1070 mp Îmbrăcămintă = împietruit Parcela 885, Lungime = 0,164 km Suprafața = 1070 mp intravilan Nr. cadastral 54745	1962	147,600	Ordonanța Guvernului României nr. 43/1997, art. 8, alin. (1), HCL nr. 11/31.01.2011, HCL nr. 102/26.11.2021, C.F 54745 oraș Ștefănești, județul Botoșani
177	1.3.7.1	Strada Marin Preda	Localitatea Bobulești Lungime totală = 0,508 km Suprafața totală = 1471 mp Îmbrăcămintă = împietruit Parcela 819, Lungime = 0,508 km Suprafața = 1471 mp intravilan Nr. cadastral 57714	1962	297,388	Ordonanța Guvernului României nr. 43/1997, art. 8, alin. (1), HCL nr. 11/31.01.2011, HCL nr. 102/26.11.2021, C.F 57714 oraș Ștefănești, județul Botoșani
178	1.3.7.1	Strada Mihail Sadoveanu	Localitatea Bobulești Lungime totală = 0,208 km Suprafața totală = 1031 mp Îmbrăcămintă = împietruit Parcela 726,	1962	142,427	Ordonanța Guvernului României nr. 43/1997, art. 8, alin. (1), HCL nr. 11/31.01.2011, HCL nr. 102/26.11.2021, C.F



134

			Lungime = 0,208 km Suprafața = 1031 mp intravilan Nr. cadastral 54771			54771 oraș Ștefănești, județul Botoșani
179	1.3.7.1	Strada Miluță Gheorghiu	Localitatea Bobulești Lungime totală = 0,202 km Suprafața totală = 920 mp Îmbrăcăminte = împietruit Parcela 385, Lungime = 0,202 km Suprafața = 920 mp intravilan Nr. cadastral 54812	1962	126,954	Ordonanța Guvernului României nr. 43/1997, art. 8, alin. (1), HCL nr. 11/31.01.2011, HCL nr. 102/26.11.2021, C.F 54812 oraș Ștefănești, județul Botoșani
180	1.3.7.1	Strada Movila Ruptă	Localitatea Bobulești Lungime totală = 0,696 km Suprafața totală = 4528 mp Îmbrăcăminte = împietruit Parcela 66, Lungime = 0,498 km Suprafața = 3656 mp intravilan Parcela 67, Lungime = 0,140 km Suprafața = 692 mp intravilan Parcela 88, Lungime = 0,058 km	1962	624,380	Ordonanța Guvernului României nr. 43/1997, art. 8, alin. (1), HCL nr. 11/31.01.2011, HCL nr. 102/26.11.2021, C.F 54786 oraș Ștefănești, județul Botoșani



			Suprafața = 180 mp intravilan Nr. cadastral 54786			
181	1.3.7.1	Strada Neagoe Basarab	Localitatea Bobulești Lungime totală = 0,287 km Suprafața totală = 1945 mp Îmbrăcăminte = împietruit Parcela 243, Lungime = 0,144 km Suprafața = 1023 mp intravilan Parcela 230, Lungime = 0,042 km Suprafața = 308 mp intravilan Parcela 223, Lungime = 0,101 km Suprafața = 614 mp intravilan Nr. cadastral 54747, 54807	1962	268,336	Ordonanța Guvernului României nr. 43/1997, art. 8, alin. (1), HCL nr. 11/31.01.2011, HCL nr. 102/26.11.2021, C.F 54807, C.F 54747 oraș Ștefănești, județul Botoșani
182	1.3.7.1	Strada Nichita Stănescu	Localitatea Bobulești Lungime totală = 0,170 km Suprafața totală = 1561 mp Îmbrăcăminte = împietruit Parcela 910, Lungime = 0,170 km	1962	218,652	Ordonanța Guvernului României nr. 43/1997, art. 8, alin. (1), HCL nr. 11/31.01.2011, HCL nr. 102/26.11.2021, C.F 54830 oraș Ștefănești, județul Botoșani



			Suprafața = 1561 mp intravilan Nr. cadastral 54830			
183	1.3.7.1	Strada Octav Băncilă	Localitatea Bobulești Lungime totală = 0,404 km Suprafața totală = 3046 mp Îmbrăcăminte = împietruit Parcela 295, Lungime = 0,404 km Suprafața = 3046 mp intravilan Nr. cadastral 54789	1962	422,490	Ordonanța Guvernului României nr. 43/1997, art. 8, alin. (1), HCL nr. 11/31.01.2011, HCL nr. 102/26.11.2021, C.F 54789 oraș Ștefănești, județul Botoșani
184	1.3.7.1	Strada Octavian Paler	Localitatea Bobulești Lungime totală = 0,404 km Suprafața totală = 3509 mp Îmbrăcăminte = împietruit Parcela 628, Lungime = 0,404 km Suprafața = 3509 mp intravilan Nr. cadastral 54773	1962	1.034,587	Ordonanța Guvernului României nr. 43/1997, art. 8, alin. (1), HCL nr. 11/31.01.2011, HCL nr. 102/26.11.2021, C.F 54773 oraș Ștefănești, județul Botoșani
185	1.3.7.1	Strada Otilia Cazimir	Localitatea Bobulești Lungime totală = 0,315 km Suprafața totală = 2653 mp Îmbrăcăminte = împietruit Parcela 763,	1962	384,496	Ordonanța Guvernului României nr. 43/1997, art. 8, alin. (1), HCL nr. 11/31.01.2011, HCL nr. 102/26.11.2021, C.F



			Lungime = 0,315 km Suprafața = 2653 mp intravilan Nr. cadastral 54729			54729 oraș Ștefănești, județul Botoșani
186	1.3.7.1	Strada Păstorel Teodoreanu	Localitatea Bobulești Lungime totală = 0,103 km Suprafața totală = 519 mp Îmbrăcăminte = împietruit Parcela 80, Lungime = 0,103 km Suprafața = 519 mp intravilan Nr. cadastral 54764	1962	71,707	Ordonanța Guvernului României nr. 43/1997, art. 8, alin. (1), HCL nr. 11/31.01.2011, HCL nr. 102/26.11.2021, C.F 54764 oraș Ștefănești, județul Botoșani
187	1.3.7.1	Strada Petru Poni	Localitatea Bobulești Lungime totală = 0,156 km Suprafața totală = 920 mp Îmbrăcăminte = împietruit Parcela 230, Lungime = 0,156 km Suprafața = 920 mp intravilan Nr. cadastral 54740	1962	126,954	Ordonanța Guvernului României nr. 43/1997, art. 8, alin. (1), HCL nr. 11/31.01.2011, HCL nr. 102/26.11.2021, C.F 54740 oraș Ștefănești, județul Botoșani
188	1.3.7.1	Strada Radu cel Frumos	Localitatea Bobulești Lungime totală = 0,172 km Suprafața totală = 1207 mp Îmbrăcăminte = împietruit	1962	166,984	Ordonanța Guvernului României nr. 43/1997, art. 8, alin. (1), HCL nr. 11/31.01.2011, HCL nr. 102/26.11.2021, C.F



			Parcela 367, Lungime = 0,172 km Suprafața = 1207 mp intravilan Nr. cadastral 54787			54787 oraș Ștefănești, județul Botoșani
189	1.3.7.1	Strada Regina Elisabeta	Localitatea Bobulești Lungime totală = 0,334 km Suprafața totală = 2514 mp Îmbrăcăminte = împietruit Parcela 484, Lungime = 0,334 km Suprafața = 2514 mp intravilan Nr. cadastral 54780	1962	348,815	Ordonanța Guvernului României nr. 43/1997, art. 8, alin. (1), HCL nr. 11/31.01.2011, HCL nr. 102/26.11.2021, C.F 54780 oraș Ștefănești, județul Botoșani
190	1.3.7.1	Strada Regina Maria	Localitatea Bobulești Lungime totală = 0,231 km Suprafața totală = 1370 mp Îmbrăcăminte = împietruit Parcela 515, Lungime = 0,231 km Suprafața = 1370 mp intravilan Nr. cadastral 54774	1962	188,894	Ordonanța Guvernului României nr. 43/1997, art. 8, alin. (1), HCL nr. 11/31.01.2011, HCL nr. 102/26.11.2021, C.F 54774 oraș Ștefănești, județul Botoșani
191	1.3.7.1	Strada Ștefăniță Vodă	Localitatea Bobulești Lungime totală = 0,173 km Suprafața totală = 1337 mp Îmbrăcăminte = împietruit	1962	184,546	Ordonanța Guvernului României nr. 43/1997, art. 8, alin. (1), HCL nr. 11/31.01.2011, HCL nr.




			Parcela 320, Lungime = 0,173 km Suprafața = 1337 mp intravilan Nr. cadastral 54775			102/26.11.2021, C.F 54775 oraș Ștefănești, județul Botoșani
192	1.3.7.1	Strada Teofil Vâlcu	Localitatea Bobulești Lungime totală = 0,060 km Suprafața totală = 219 mp Îmbrăcămintă = împietruit Parcela 405, Lungime = 0,060 km Suprafața = 219 mp intravilan Nr. cadastral 54891	1962	30,470	Ordonanța Guvernului României nr. 43/1997, art. 8, alin. (1), HCL nr. 11/31.01.2011, HCL nr. 102/26.11.2021, C.F 54891 oraș Ștefănești, județul Botoșani
193	1.3.7.1	Strada Titu Maiorescu	Localitatea Bobulești Lungime totală = 0,114 km Suprafața totală = 525 mp Îmbrăcămintă = împietruit Parcela 50, Lungime = 0,114 km Suprafața = 525 mp intravilan Nr. cadastral 54748	1962	68,100	Ordonanța Guvernului României nr. 43/1997, art. 8, alin. (1), HCL nr. 11/31.01.2011, HCL nr. 102/26.11.2021, C.F 54748 oraș Ștefănești, județul Botoșani
194	1.3.7.1	Strada Traian Lalescu	Localitatea Bobulești Lungime totală = 0,179 km Suprafața totală = 835 mp	1962	115,097	Ordonanța Guvernului României nr. 43/1997, art. 8, alin. (1), HCL nr.



			<p>Îmbrăcăminte = împietruit</p> <p>Parcela 802, Lungime = 0,179 km Suprafața = 835 mp intravilan</p> <p>Nr. cadastral 54796</p>			<p>11/31.01.2011, HCL nr. 102/26.11.2021, C.F 54796 oraș Ștefănești, județul Botoșani</p>
195	1.3.7.1.	Drum comunal 25A	<p>Oraș Ștefănești Lungime totală = 6,621 km Suprafața totală = 26116 mp Poziția kilometrică=0+000 ->6+621 Îmbrăcăminte= împietruit+pământ</p> <p>Parcela 387 , Lungime = 0,137 km Suprafața = 615 mp extravilan</p> <p>Parcela 392, Lungime = 1,443 km Suprafața = 5295 mp extravilan</p> <p>Parcela 395, Lungime = 1,528 km Suprafața = 6126 mp extravilan</p> <p>Parcela 618, Lungime = 1,000 km Suprafața = 4030 mp extravilan</p>	2002	2.068,258	<p>Ordonanța Guvernului României nr. 43/1997, art. 8, alin. (1), HCL nr. 11/31.01.2011, HCL nr. 102/26.11.2021, C.F 56536 oraș Ștefănești, județul Botoșani</p>



			Parcela 603, Lungime = 1,590 km Suprafața = 6744 mp extravilan Parcela 605, Lungime = 0,923 km Suprafața = 3306 mp extravilan Nr. cadastral 56536			
196	1.3.7.1.	Drum comunal 25B	Oraș Ștefănești Lungime totală = 6,710 km Suprafața totală = 26941 mp Pозиția kilometrică=0+000 – 6+710 Îmbrăcăminte= împietruit+pământ Parcela 625 , Lungime = 0,390 km Suprafața = 1645 mp extravilan CF 54828 ; Parcela 675, Lungime = 3,757 km Suprafața = 14996 mp extravilan Parcela 723, Lungime = 2,563 km Suprafața = 10300 mp extravilan Nr. cadastral 54831, 54828	2002	2.133,284	Ordonanța Guvernului României nr. 43/1997, art. 8, alin. (1), HCL nr. 11/31.01.2011, HCL nr. 102/26.11.2021, C.F 54828, CF 54831, oraș Ștefănești, județul Botoșani 

197	1.3.7.1.	Drum comunal 25C	<p>Oraș Ștefănești Lungime totală = 3,135 km Suprafața totală = 12534 mp Poziția kilometrică=0+000 – 3+135 Îmbrăcăminte= împietruit+pământ</p> <p>Parcela 192, Lungime = 0,289 km Suprafața = 1140 mp extravilan</p> <p>Parcela 201, Lungime = 0,398 km Suprafața = 1535 mp extravilan</p> <p>Parcela 207, Lungime = 0,399 km Suprafața = 1620 mp extravilan</p> <p>Parcela 211, Lungime = 0,410 km Suprafața = 1635 mp extravilan</p> <p>Parcela 218, Lungime = 0,416 km Suprafața = 1510 mp extravilan</p> <p>Parcela 222, Lungime = 0,401 km Suprafața = 1700 mp extravilan</p> <p>Parcela 224,</p>	2002	992,343	<p>Ordonanța Guvernului României nr. 43/1997, art. 8, alin. (1), HCL nr. 11/31.01.2011, HCL nr. 102/26.11.2021, C.F 54823, oraș Ștefănești, județul Botoșani</p>
-----	----------	------------------	--	------	---------	--



			Lungime = 0,822 km Suprafața = 3394 mp extravilan Nr. cadastral 54823			
198	1.3.7.1	Drum comunal 33A	Localitatea Bobulești Lungime totală = 2,284 km Suprafața totală = 22273 mp Poziția kilometrică=0+000 – 2+284 Îmbrăcămintă = împietruit+asfaltat Parcela 382 Lungime = 2,284 km Suprafața = 22273 mp intravilan Nr. cadastral 57724	2002	3.567,876	Ordonanța Guvernului României nr. 43/1997, art. 8, alin. (1), HCL nr. 11/31.01.2011, HCL nr. 102/26.11.2021, C.F 57724, oraș Ștefănești, județul Botoșani
199	1.3.7.2	Drum comunal 33B	Localitatea Ștefănești Lungime totală = 1,000 km Suprafața totală = 12764 mp Poziția kilometrică=0+000 – 1+000 Îmbrăcămintă = asfaltat Parcela 1049 Lungime = 0,551 km Suprafața = 7206 mp intravilan Parcela 1157 Lungime = 0,449 km Suprafața = 5558 mp intravilan	2002	3.056,486	Ordonanța Guvernului României nr. 43/1997, art. 8, alin. (1), HCL nr. 11/31.01.2011, HCL nr. 102/26.11.2021, C.F 57718, C.F 57728 oraș Ștefănești, județul Botoșani



			Nr. cadastral 57728, 57718			
--	--	--	----------------------------	--	--	--



205

Inventarul bunurilor aparținând domeniului privat

Secțiunea I
Bunuri imobile

Nr. crt	Codul de clasificare	Denumirea bunului	Elemente de identificare	Anul dobândirii sau, după caz, al dării în folosință	Valoarea de Inventar -lei-	Situația juridică actuală/ denumire act de proprietate
0	1	2	3	4	5	6
1.	-	PC 8	Extravilan oraș Ștefănești, Teren categoria de folosință canaluri, T 1, PC 8, Suprafața = 400 mp.	2020	10743	Registrul cadastral Domeniul privat al orașului Ștefănești, conform Ordonanței de Urgență a Guvernului nr. 57/2019 privind Codul Administrativ, cu modificările și completările ulterioare
2.	-	PC 14	Extravilan oraș Ștefănești, Teren categoria de folosință canaluri, T 1, PC 14, Suprafața = 900 mp.	2020	23834	Registrul cadastral Domeniul privat al orașului Ștefănești, conform Ordonanței de Urgență a Guvernului nr. 57/2019 privind Codul Administrativ, cu modificările și completările ulterioare
3.	-	PC 20	Extravilan oraș Ștefănești, Teren categoria de folosință canaluri, T 5, PC 20, Suprafața = 800 mp.	2020	21147	Registrul cadastral Domeniul privat al orașului Ștefănești, conform Ordonanței de Urgență a Guvernului nr. 57/2019 privind Codul Administrativ, cu modificările și completările ulterioare
4.	-	PC 22	Extravilan oraș Ștefănești, Teren categoria de folosință canaluri, T 5, PC 22, Suprafața = 600 mp.	2020	16161	Registrul cadastral Domeniul privat al orașului Ștefănești, conform Ordonanței de Urgență a Guvernului nr. 57/2019 privind Codul Administrativ, cu modificările și completările ulterioare
5.	-	PC 50	Extravilan oraș Ștefănești, Teren categoria de folosință canaluri,	2020	10743	Registrul cadastral



			T 8, PC , Suprafața = 400 mp.			Domeniul privat al orașului Ștefănești, conform Ordonanței de Urgență a Guvernului nr. 57/2019 privind Codul Administrativ, cu modificările și completările ulterioare
6.	-	PC 60	Extravilan oraș Ștefănești, Teren categoria de folosință canaluri, T 10, PC 60, Suprafața = 1300 mp.	2020	34618	Registrul cadastral Domeniul privat al orașului Ștefănești, conform Ordonanței de Urgență a Guvernului nr. 57/2019 privind Codul Administrativ, cu modificările și completările ulterioare
7.	-	PC 62	Extravilan oraș Ștefănești, Teren categoria de folosință canaluri, T 11, PC 62, Suprafața = 700 mp.	2020	18848	Registrul cadastral Domeniul privat al orașului Ștefănești, conform Ordonanței de Urgență a Guvernului nr. 57/2019 privind Codul Administrativ, cu modificările și completările ulterioare
8.	-	PC 64	Extravilan oraș Ștefănești, Teren categoria de folosință canaluri, T 12, PC 64, Suprafața = 500 mp.	2020	13473	Registrul cadastral Domeniul privat al orașului Ștefănești, conform Ordonanței de Urgență a Guvernului nr. 57/2019 privind Codul Administrativ, cu modificările și completările ulterioare
9.	-	PC 81	Extravilan oraș Ștefănești, Teren categoria de folosință curți- construcții, T 14, PC 81, Suprafața = 600 mp.	2020	23834	Registrul cadastral Domeniul privat al orașului Ștefănești, conform Ordonanței de Urgență a Guvernului nr. 57/2019 privind Codul Administrativ, cu modificările și completările ulterioare
10.	-	PC 106	Extravilan oraș Ștefănești, Teren categoria de folosință canaluri, T 17, PC 106, Suprafața = 17500 mp.	2020	466365	Registrul cadastral Domeniul privat al orașului Ștefănești, conform Ordonanței de Urgență a Guvernului nr. 57/2019 privind Codul Administrativ, cu modificările și completările ulterioare
11.	-	PC 190	Extravilan oraș Ștefănești, Teren categoria de folosință canaluri,	2020	66510	Registrul cadastral



			T 34, F 190, Suprafața = 2500 mp.			Domeniul privat al orașului Ștefănești, conform Ordonanței de Urgență a Guvernului nr. 57/2019 privind Codul Administrativ, cu modificările și completările ulterioare
12.	-	PC 194	Extravilan oraș Ștefănești, Teren categoria de folosință canaluri, T 27, PC 194, Suprafața = 800 mp.	2020	21147	Registrul cadastral Domeniul privat al orașului Ștefănești, conform Ordonanței de Urgență a Guvernului nr. 57/2019 privind Codul Administrativ, cu modificările și completările ulterioare
13.	-	PC 196	Extravilan oraș Ștefănești, Teren categoria de folosință canaluri, T 27, PC 196, Suprafața = 500 mp.	2020	13473	Registrul cadastral Domeniul privat al orașului Ștefănești, conform Ordonanței de Urgență a Guvernului nr. 57/2019 privind Codul Administrativ, cu modificările și completările ulterioare
14.	-	PC 199	Extravilan oraș Ștefănești, Teren categoria de folosință canaluri, T 28, PC 199, Suprafața = 3800 mp; T 27, PC 199, Suprafața = 5900 mp; Suprafața totală=9700 mp.	2020	258378	Registrul cadastral Domeniul privat al orașului Ștefănești, conform Ordonanței de Urgență a Guvernului nr. 57/2019 privind Codul Administrativ, cu modificările și completările ulterioare
15.	-	PC 203	Extravilan oraș Ștefănești, Teren categoria de folosință canaluri, T 30, PC 203, Suprafața = 2100 mp; T 31, PC 203, Suprafața = 7600 mp; Suprafața totală=9700 mp.	2020	258726	Registrul cadastral Domeniul privat al orașului Ștefănești, conform Ordonanței de Urgență a Guvernului nr. 57/2019 privind Codul Administrativ, cu modificările și completările ulterioare
16.	-	PC 209	Extravilan oraș Ștefănești, Teren categoria de folosință canaluri, T 32, PC 209, Suprafața = 8100 mp.	2020	215696	Registrul cadastral Domeniul privat al orașului Ștefănești, conform Ordonanței de Urgență a Guvernului nr. 57/2019 privind Codul Administrativ, cu modificările și completările ulterioare
17.	-	PC 214	Extravilan oraș Ștefănești, Teren categoria de folosință canaluri,	2020	48051	Registrul cadastral



108

			T 32, PC 214, Suprafața = 1800 mp.			Domeniul privat al orașului Ștefănești, conform Ordonanței de Urgență a Guvernului nr. 57/2019 privind Codul Administrativ, cu modificările și completările ulterioare
18.	-	PC 216	Extravilan oraș Ștefănești, Teren categoria de folosință canaluri, T 32, PC 216, Suprafața = 3800 mp.	2020	101135	Registrul cadastral Domeniul privat al orașului Ștefănești, conform Ordonanței de Urgență a Guvernului nr. 57/2019 privind Codul Administrativ, cu modificările și completările ulterioare
19.	-	PC 220	Extravilan oraș Ștefănești, Teren categoria de folosință canaluri, T 33, PC 220, Suprafața = 6000 mp.	2020	159931	Registrul cadastral Domeniul privat al orașului Ștefănești, conform Ordonanței de Urgență a Guvernului nr. 57/2019 privind Codul Administrativ, cu modificările și completările ulterioare
20.	-	PC 322	Extravilan oraș Ștefănești, Teren categoria de folosință canaluri, T 46, PC 322, Suprafața = 700 mp.	2020	18848	Registrul cadastral Domeniul privat al orașului Ștefănești, conform Ordonanței de Urgență a Guvernului nr. 57/2019 privind Codul Administrativ, cu modificările și completările ulterioare
21.	-	PC 325	Extravilan oraș Ștefănești, Teren categoria de folosință canaluri, T 49, PC 325, Suprafața = 500 mp.	2020	13473	Registrul cadastral Domeniul privat al orașului Ștefănești, conform Ordonanței de Urgență a Guvernului nr. 57/2019 privind Codul Administrativ, cu modificările și completările ulterioare
22.	-	PC 357	Intravilan localitatea Ștefănești, Teren categoria de folosință curți construcții, T 55, PC 357, Suprafața = 126891 mp, CF 58017; Extravilan oraș Ștefănești, Teren categoria de folosință arabil, T 55, PC 357, Suprafața = 450507 mp; CF 58017, Suprafața totală = 577398 mp;	2020	14288564,76	Registrul cadastral Domeniul privat al orașului Ștefănești, conform Ordonanței de Urgență a Guvernului nr. 57/2019 privind Codul Administrativ, cu modificările și completările ulterioare



109

23.	-	PC 358	Extravilan oraș Ștefănești, Teren categoria de folosință fâneată, T 55, PC 358, Suprafața = 6595 mp; CF 58017;	2020	229961,85	Registrul cadastral Domeniul privat al orașului Ștefănești, conform Ordonanței de Urgență a Guvernului nr. 57/2019 privind Codul Administrativ, cu modificările și completările ulterioare
24.	-	PC 407	Extravilan oraș Ștefănești, Teren categoria de folosință canaluri, T 70, PC 407, Suprafața = 2400 mp.	2020	63823	Registrul cadastral Domeniul privat al orașului Ștefănești, conform Ordonanței de Urgență a Guvernului nr. 57/2019 privind Codul Administrativ, cu modificările și completările ulterioare
25.	-	PC 411	Extravilan oraș Ștefănești, Teren categoria de folosință canaluri, T 70, PC 411, Suprafața = 200 mp.	2020	5375	Registrul cadastral Domeniul privat al orașului Ștefănești, conform Ordonanței de Urgență a Guvernului nr. 57/2019 privind Codul Administrativ, cu modificările și completările ulterioare
26.	-	PC 436	Extravilan oraș Ștefănești, Teren categoria de folosință curți-construcții, T 74, PC 436, Suprafața = 1300 mp.	2020	101476	Registrul cadastral Domeniul privat al orașului Ștefănești, conform Ordonanței de Urgență a Guvernului nr. 57/2019 privind Codul Administrativ, cu modificările și completările ulterioare
27.	-	PC 437	Extravilan oraș Ștefănești, Teren categoria de folosință curți-construcții, T 74, PC 437, Suprafața = 5000 mp.	2020	390230	Registrul cadastral Domeniul privat al orașului Ștefănești, conform Ordonanței de Urgență a Guvernului nr. 57/2019 privind Codul Administrativ, cu modificările și completările ulterioare
28.	-	PC 449	Extravilan oraș Ștefănești, Teren categoria de folosință curți-construcții, T 74, PC 449, Suprafața = 3600 mp.	2020	281039	Registrul cadastral Domeniul privat al orașului Ștefănești, conform Ordonanței de Urgență a Guvernului nr. 57/2019 privind Codul Administrativ, cu modificările și completările ulterioare



29.	-	PC 451	Extravilan oraș Ștefănești, Teren categoria de folosință curți- construcții, T 75, PC 451, Suprafața = 400 mp.	2020	31154	Registrul cadastral Domeniul privat al orașului Ștefănești, conform Ordonanței de Urgență a Guvernului nr. 57/2019 privind Codul Administrativ, cu modificările și completările ulterioare
30.	-	PC 452	Extravilan oraș Ștefănești, Teren categoria de folosință curți- construcții, T 75, PC 452, Suprafața = 800 mp.	2020	62266	Registrul cadastral Domeniul privat al orașului Ștefănești, conform Ordonanței de Urgență a Guvernului nr. 57/2019 privind Codul Administrativ, cu modificările și completările ulterioare
31.	-	PC 466	Extravilan oraș Ștefănești, Teren categoria de folosință curți- construcții, T 76, PC 466, Suprafața = 3400 mp.	2020	90733	Registrul cadastral Domeniul privat al orașului Ștefănești, conform Ordonanței de Urgență a Guvernului nr. 57/2019 privind Codul Administrativ, cu modificările și completările ulterioare
32.	-	PC 611	Extravilan oraș Ștefănești, Teren categoria de folosință canaluri, T 92, PC 611, Suprafața = 400 mp.	2020	10743	Registrul cadastral Domeniul privat al orașului Ștefănești, conform Ordonanței de Urgență a Guvernului nr. 57/2019 privind Codul Administrativ, cu modificările și completările ulterioare
33.	-	PC 615	Extravilan oraș Ștefănești, Teren categoria de folosință curți- construcții, T 92, PC 615, Suprafața = 200 mp.	2020	17681	Registrul cadastral Domeniul privat al orașului Ștefănești, conform Ordonanței de Urgență a Guvernului nr. 57/2019 privind Codul Administrativ, cu modificările și completările ulterioare
34.	-	PC 616	Extravilan oraș Ștefănești, Teren categoria de folosință curți- construcții, T 92, PC 616, Suprafața = 400 mp.	2020	34968	Registrul cadastral Domeniul privat al orașului Ștefănești, conform Ordonanței de Urgență a Guvernului nr. 57/2019 privind Codul Administrativ, cu modificările și completările ulterioare



35.	-	PC 619/2	Extravilan oraș Ștefănești, Teren categoria de folosință arabil, T 93, PC 619/2, Suprafața = 6400 mp.	2020	438280	Registrul cadastral Domeniul privat al orașului Ștefănești, conform Ordonanței de Urgență a Guvernului nr. 57/2019 privind Codul Administrativ, cu modificările și completările ulterioare
36.	-	PC 695	Extravilan oraș Ștefănești, Teren categoria de folosință curți- construcții, T 109, PC 695, Suprafața = 200 mp.	2020	17681	Registrul cadastral Domeniul privat al orașului Ștefănești, conform Ordonanței de Urgență a Guvernului nr. 57/2019 privind Codul Administrativ, cu modificările și completările ulterioare
37.	-	PC 698	Extravilan oraș Ștefănești, Teren categoria de folosință curți- construcții, T 110, PC 698, Suprafața = 800 mp.	2020	69974	Registrul cadastral Domeniul privat al orașului Ștefănești, conform Ordonanței de Urgență a Guvernului nr. 57/2019 privind Codul Administrativ, cu modificările și completările ulterioare
38.	-	PC 747	Extravilan oraș Ștefănești, Teren categoria de folosință curți- construcții, T 114, PC 747, Suprafața = 500 mp.	2020	43849	Registrul cadastral Domeniul privat al orașului Ștefănești, conform Ordonanței de Urgență a Guvernului nr. 57/2019 privind Codul Administrativ, cu modificările și completările ulterioare
39.	-	PC 797	Extravilan oraș Ștefănești, Teren categoria de folosință arabil, T 120, PC 797, Suprafața = 14000 mp.	2020	500013,12	Registrul cadastral Domeniul privat al orașului Ștefănești, conform Ordonanței de Urgență a Guvernului nr. 57/2019 privind Codul Administrativ, cu modificările și completările ulterioare
40.	-	PC 799	Extravilan oraș Ștefănești, Teren categoria de folosință pășuni, T 120, PC 799, Suprafața = 1000 mp.	2020	18879,62	Registrul cadastral Domeniul privat al orașului Ștefănești, conform Ordonanței de Urgență a Guvernului nr. 57/2019 privind Codul Administrativ, cu modificările și completările ulterioare



41.	-	PC 801	Extravilan oraș Ștefănești, Teren categoria de folosință pășune, T 120, PC 801, Suprafața = 47000 mp; C.F 52826.	2020	1242317,45	Registrul cadastral Domeniul privat al orașului Ștefănești, conform Ordonanței de Urgență a Guvernului nr. 57/2019 privind Codul Administrativ, cu modificările și completările ulterioare
42.	-	PC 802	Extravilan oraș Ștefănești, Teren categoria de folosință pășune, T 120, PC 802, Suprafața = 1400 mp; C.F 52826.	2020	37005,97	Registrul cadastral Domeniul privat al orașului Ștefănești, conform Ordonanței de Urgență a Guvernului nr. 57/2019 privind Codul Administrativ, cu modificările și completările ulterioare
43.	-	PC 803	Extravilan oraș Ștefănești, Teren categoria de folosință pășune, T 120, PC 803, Suprafața = 118500 mp; C.F 52826.	2020	3132229,35	Registrul cadastral Domeniul privat al orașului Ștefănești, conform Ordonanței de Urgență a Guvernului nr. 57/2019 privind Codul Administrativ, cu modificările și completările ulterioare
44.	-	PC 804	Extravilan oraș Ștefănești, Teren categoria de folosință pășune, T 120, PC 804, Suprafața = 1400 mp; C.F 52826.	2020	37005,97	Registrul cadastral Domeniul privat al orașului Ștefănești, conform Ordonanței de Urgență a Guvernului nr. 57/2019 privind Codul Administrativ, cu modificările și completările ulterioare
45.	-	PC 805	Extravilan oraș Ștefănești, Teren categoria de folosință pășune, T 120, PC 805, Suprafața = 1300 mp; C.F 52826.	2020	34360,61	Registrul cadastral Domeniul privat al orașului Ștefănești, conform Ordonanței de Urgență a Guvernului nr. 57/2019 privind Codul Administrativ, cu modificările și completările ulterioare
46.	-	ABROGAT				
47.	-	PC 813	Extravilan oraș Ștefănești, Teren categoria de folosință pășune, T 120, PC 813, Suprafața = 983483 mp; C.F 52829.	2020	25995579,4	Registrul cadastral Domeniul privat al orașului Ștefănești, conform Ordonanței de Urgență a Guvernului nr. 57/2019 privind Codul Administrativ, cu



						modificările și completările ulterioare
48.	-	PC 814	Extravilan oraș Ștefănești, Teren categoria de folosință pășune, T 120, PC 814, Suprafața = 21000 mp; C.F 52829.	2020	555078,39	Registrul cadastral Domeniul privat al orașului Ștefănești, conform Ordonanței de Urgență a Guvernului nr. 57/2019 privind Codul Administrativ, cu modificările și completările ulterioare
49.	-	PC 815	Extravilan oraș Ștefănești, Teren categoria de folosință pășune, T 120, PC 815, Suprafața = 1200 mp; C.F 52829.	2020	31718,61	Registrul cadastral Domeniul privat al orașului Ștefănești, conform Ordonanței de Urgență a Guvernului nr. 57/2019 privind Codul Administrativ, cu modificările și completările ulterioare
50.	-	PC 728	Intravilan localitatea Stânca, Strada Aurel Vlaicu, Nr. 13 Teren categoria de folosință păduri, T 122, PC 728, Suprafața = 3238 mp.	2020	160319	Registrul cadastral Domeniul privat al orașului Ștefănești, conform Ordonanței de Urgență a Guvernului nr. 57/2019 privind Codul Administrativ, cu modificările și completările ulterioare
51.	-	PC 675	Intravilan oraș Ștefănești, Strada General Lucan, Nr. 34A Teren categoria de folosință păduri, T 121, PC 675, Suprafața = 264 mp.	2020	22867,21	Registrul cadastral Domeniul privat al orașului Ștefănești, conform Ordonanței de Urgență a Guvernului nr. 57/2019 privind Codul Administrativ, cu modificările și completările ulterioare
52.	1.6.1	Imobil	Intravilan oraș Ștefănești, Strada Mihai Eminescu, nr. 5 Teren categoria de folosință curți- construcții, T 121, PC 693, Suprafața = 256 mp. Construcție C ₁ = 25 mp. Teren = 26127 Construcții = 1.5	1990	26128,5	Registrul cadastral Domeniul privat al orașului Ștefănești, conform Ordonanței de Urgență a Guvernului nr. 57/2019 privind Codul Administrativ, cu modificările și completările ulterioare
53.	-	PC 704	Intravilan oraș Ștefănești, Strada General Lucan, Nr. 4A Teren categoria de folosință curți- construcții,	2020	28184,75	Registrul cadastral Domeniul privat al orașului Ștefănești, conform Ordonanței de Urgență a Guvernului nr. 57/2019

			T 121, F 704, Suprafața = 622 mp; C.F 54977.			privind Codul Administrativ, cu modificările și completările ulterioare
54.	-	PC 706	Intravilan oraș Ștefănești, Strada General Lucan, Nr. 2A Teren categoria de folosință curți-construcții, T 121, PC 706, Suprafața = 718 mp. C.F 54975.	2020	32533,34	Registrul cadastral Domeniul privat al orașului Ștefănești, conform Ordonanței de Urgență a Guvernului nr. 57/2019 privind Codul Administrativ, cu modificările și completările ulterioare
55.	-	PC 740	Intravilan oraș Ștefănești, Strada Nicolae Iorga, Teren categoria de folosință curți-construcții, T 121, PC 740, Suprafața = 6058 mp.	2020	680109	Registrul cadastral Domeniul privat al orașului Ștefănești, conform Ordonanței de Urgență a Guvernului nr. 57/2019 privind Codul Administrativ, cu modificările și completările ulterioare
56.	-	PC 741	Intravilan oraș Ștefănești, Strada Nicolae Iorga, Nr. 7A Teren categoria de folosință curți-construcții, T 121, PC 741, Suprafața = 811 mp.	2020	91121	Registrul cadastral Domeniul privat al orașului Ștefănești, conform Ordonanței de Urgență a Guvernului nr. 57/2019 privind Codul Administrativ, cu modificările și completările ulterioare
57.	-	PC 768	Intravilan oraș Ștefănești, Strada Nicolae Iorga, Teren categoria de folosință curți-construcții, T 121, PC 768, Suprafața = 6419 mp.	2020	720881	Registrul cadastral Domeniul privat al orașului Ștefănești, conform Ordonanței de Urgență a Guvernului nr. 57/2019 privind Codul Administrativ, cu modificările și completările ulterioare
58.	-	PC 909	Intravilan oraș Ștefănești, Strada Gheorghe Asachi, Nr. 82A Teren categoria de folosință arabil, T 121, PC 909, Suprafața = 4605 mp.	2020	313153,76	Registrul cadastral Domeniul privat al orașului Ștefănești, conform Ordonanței de Urgență a Guvernului nr. 57/2019 privind Codul Administrativ, cu modificările și completările ulterioare
59.	-	PC 921	Intravilan oraș Ștefănești, Strada Petru Rareș, Nr. 26A Teren categoria de folosință canaluri, T 121, PC 921, Suprafața = 1109 mp.	2020	96502,52	Registrul cadastral Domeniul privat al orașului Ștefănești, conform Ordonanței de Urgență a Guvernului nr. 57/2019 privind Codul Administrativ, cu



115

						modificările și completările ulterioare
60.	-	PC 1021	Intravilan oraș Ștefănești, Strada Smârdan, Nr. 1A Teren categoria de folosință păduri, T 121, PC 1021, Suprafața = 1329 mp.	2020	47673,46	Registrul cadastral Domeniul privat al orașului Ștefănești, conform Ordonanței de Urgență a Guvernului nr. 57/2019 privind Codul Administrativ, cu modificările și completările ulterioare
61.	-	PC 1041	Intravilan oraș Ștefănești, Strada Ștefan cel Mare, Nr. 59 T 121, PC 1041, Teren categoria de folosință arabil, Suprafața = 233 mp; Teren categoria de folosință curți- construcții, Suprafața = 126 mp; Suprafața totală=359 mp.	2020	14911,02	Registrul cadastral Domeniul privat al orașului Ștefănești, conform Ordonanței de Urgență a Guvernului nr. 57/2019 privind Codul Administrativ, cu modificările și completările ulterioare
62.	-	PC 1044	Intravilan oraș Ștefănești, Strada Ștefan cel Mare, Nr. 53 Teren categoria de folosință arabil, T 121, PC 1044, Suprafața = 307 mp.	2020	29750,51	Registrul cadastral Domeniul privat al orașului Ștefănești, conform Ordonanței de Urgență a Guvernului nr. 57/2019 privind Codul Administrativ, cu modificările și completările ulterioare
63.	1.6.1	Imobil	Intravilan oraș Ștefănești, Strada Ștefan cel Mare, nr. 53 Teren categoria de folosință curți- construcții, T 121, PC 1045, Suprafața = 319 mp. Construcție C ₁ = 40 mp. Teren = 30907,23 lei Construcții = 1,0 lei	1990	30908,23	Registrul cadastral Domeniul privat al orașului Ștefănești, conform Ordonanței de Urgență a Guvernului nr. 57/2019 privind Codul Administrativ, cu modificările și completările ulterioare
64.	1.6.1	Imobil	Intravilan oraș Ștefănești, Strada Ștefan Luchian, Nr.44, Teren categoria de folosință curți- construcții, T 121, PC 1057, Valoare teren - 41123,21 Suprafața = 898 mp. C1 – 238 mp, valoare – 40 lei C2 – 133 mp, valoare – 12 lei	2020	41177,21	Registrul cadastral Domeniul privat al orașului Ștefănești, conform Ordonanței de Urgență a Guvernului nr. 57/2019 privind Codul Administrativ, cu modificările și completările ulterioare



			C3 – 69 , valoare – 2 lei			
65.	-	PC 1095	Intravilan oraș Ștefănești, Strada Smârdan, Nr. 39A Teren categoria de folosință pășuni, T 121, PC 1095, Suprafața = 760 mp.	2020	65981,99	Registrul cadastral Domeniul privat al orașului Ștefănești, conform Ordonanței de Urgență a Guvernului nr. 57/2019 privind Codul Administrativ, cu modificările și completările ulterioare
66.	1.6.1	Imobil	Intravilan oraș Ștefănești, Strada Ștefan Luchian, nr. 10 T 121 Construcție C ₁ = 130 mp PC 1162 în suprafață de 176 mp, categoria de folosință curți-construcții PC 1164 în suprafață de 149 mp, categoria de folosință arabil PC 1160 în suprafață de 499 mp ,categoria de folosință arabil Construcția C ₁ - 1,5 lei PC 1162 -7,974.58 lei PC 1164 – 76,052.54 lei PC 1160 – 22,611,28 lei C.F. 55395	1995	106.639.90	Registrul cadastral Domeniul privat al orașului Ștefănești, conform Ordonanței de Urgență a Guvernului nr. 57/2019 privind Codul Administrativ, cu modificările și completările ulterioare
67.	-	PC 1163	Intravilan oraș Ștefănești, Strada Ștefan Luchian, Nr. 10 Teren categoria de folosință curți- construcții, T 121, PC 1163, Suprafața = 50 mp.	2020	2264,26	Registrul cadastral Domeniul privat al orașului Ștefănești, conform Ordonanței de Urgență a Guvernului nr. 57/2019 privind Codul Administrativ, cu modificările și completările ulterioare
68.	-	PC 1170 și Investiție	Intravilan oraș Ștefănești, Strada Oituz, Nr.4, Teren categoria de folosință curți- construcții, T 121, PC 1170, Suprafața = 1580 mp. C.F 53492. Valoare PC 1170 - 228087,63 Valoare investiție - 571.308.87	2020	799.396.65	Registrul cadastral Domeniul privat al orașului Ștefănești, conform Ordonanței de Urgență a Guvernului nr. 57/2019 privind Codul Administrativ, cu modificările și completările ulterioare
69.	-	PC 1172	Intravilan oraș Ștefănești, Strada Emanoil Hâncu, Nr. 1,	2020	16033,09	Registrul cadastral



			Teren categoria de folosință curți-construcții, T 121, PC 1172, Suprafața = 161 mp.			Domeniul privat al orașului Ștefănești, conform Ordonanței de Urgență a Guvernului nr. 57/2019 privind Codul Administrativ, cu modificările și completările ulterioare
70.	-	PC 1205	Intravilan oraș Ștefănești, Strada Emanoil Hâncu, Nr. 45 Teren categoria de folosință păduri, T 121, PC 1205, Suprafața = 180 mp.	2020	17148,45	Registrul cadastral Domeniul privat al orașului Ștefănești, conform Ordonanței de Urgență a Guvernului nr. 57/2019 privind Codul Administrativ, cu modificările și completările ulterioare
71.	-	PC 1219	Intravilan oraș Ștefănești, Strada Emanoil Hâncu, Teren categoria de folosință canaluri, T 121, PC 1219, Suprafața = 1982 mp.	2020	172032,17	Registrul cadastral Domeniul privat al orașului Ștefănești, conform Ordonanței de Urgență a Guvernului nr. 57/2019 privind Codul Administrativ, cu modificările și completările ulterioare
72.	-	PC 1268	Intravilan oraș Ștefănești, Strada Emanoil Hâncu, Nr. 6A Teren categoria de folosință curți-construcții, T 121, PC 1268, Suprafața = 234 mp; C.F 55363.	2020	9718,65	Registrul cadastral Domeniul privat al orașului Ștefănești, conform Ordonanței de Urgență a Guvernului nr. 57/2019 privind Codul Administrativ, cu modificările și completările ulterioare
73.	-	PC 1271	Intravilan oraș Ștefănești, Strada Emanoil Hâncu, Nr. 8C, Teren categoria de folosință arabil, T 121, PC 1271, Suprafața = 180 mp; C.F 55365.	2020	8157,36	Registrul cadastral Domeniul privat al orașului Ștefănești, conform Ordonanței de Urgență a Guvernului nr. 57/2019 privind Codul Administrativ, cu modificările și completările ulterioare
74.	-	PC 1272	Intravilan oraș Ștefănești, Strada Emanoil Hâncu, Nr. 8C, Teren categoria de folosință curți-construcții, T 121, PC 1272, Suprafața = 48 mp; C.F 55365.	2020	2173,73	Registrul cadastral Domeniul privat al orașului Ștefănești, conform Ordonanței de Urgență a Guvernului nr. 57/2019 privind Codul Administrativ, cu modificările și completările ulterioare
75.	1.6.1	Imobil	Intravilan oraș Ștefănești, Strada Emanoil Hâncu, Nr. 6	1990	37288,75	Registrul cadastral



			Teren categoria de folosință curți-construcții, T 121, PC 1275, Suprafața = 381 mp Construcție C ₁ = 40 mp. Teren = 37287,25 lei Construcție = 1,5 lei			Domeniul privat al orașului Ștefănești, conform Ordonanței de Urgență a Guvernului nr. 57/2019 privind Codul Administrativ, cu modificările și completările ulterioare
76.	1.6.1	Imobil	Intravilan oraș Ștefănești, Strada Emanoil Hâncu, Nr. 2, Teren categoria de folosință curți-construcții, T 121, PC 1277, Suprafața = 121 mp Construcție C ₁ = 121 mp. C.F 53617 Teren = 5025,85 lei Construcții = 2,0 lei	1990	5027,85	Registrul cadastral Domeniul privat al orașului Ștefănești, conform Ordonanței de Urgență a Guvernului nr. 57/2019 privind Codul Administrativ, cu modificările și completările ulterioare
77.	-	PC 1278	Intravilan oraș Ștefănești, Strada Emanoil Hâncu, Nr. 2 Teren categoria de folosință curți-construcții, T 121, PC 1278, Suprafața = 510 mp.	2020	49726,04	Registrul cadastral Domeniul privat al orașului Ștefănești, conform Ordonanței de Urgență a Guvernului nr. 57/2019 privind Codul Administrativ, cu modificările și completările ulterioare
78.	-	Imobil	Intravilan localitatea Bădiuți, Strada Nicolae Bălcescu, Nr.2, Teren - categoria de folosință curți-construcții, T 124, PC 233, Suprafața = 502 mp, Construcția C ₁ = suprafață construită desfășurată 68 mp, material construcție cărămidă nersă, acoperit cu tablă, regim parter, CF 50909	2012	51523	Registrul cadastral, Domeniul privat al orașului Ștefănești, conform Ordonanței de Urgență a Guvernului nr. 57/2019 privind Codul Administrativ, cu modificările și completările ulterioare și Contractul de schimb imobiliar nr. 1070 / 01.10.2012”
79.	-	PC 103	Intravilan localitatea Bobulești, Strada Ion Roată, Nr.47, Teren categoria de folosință curți-construcții, T 123, PC 103 Suprafața = 2546 mp.	2020	222975	Registrul cadastral Domeniul privat al orașului Ștefănești, conform Ordonanței de Urgență a Guvernului nr. 57/2019 privind Codul Administrativ, cu modificările și completările ulterioare
80.	1.6.2	Clădire Dispensar	Localitatea Ștefănești, Strada Ștefan Luchian, Nr.32 Suprafața = 337 mp.	2001	523.544,19	Registrul cadastral Domeniul privat al orașului Ștefănești, conform Ordonanței de



			CF - 55: - C1			Urgență a Guvernului nr. 57/2019 privind Codul Administrativ, cu modificările și completările ulterioare
81.	1.6.1	Apartament	Localitatea Ștefănești; Strada Nicolae Iorga, Nr.1, Bl. 1, Sc. B, Et.1, Ap. 2; Suprafața utilă = 38,39 mp; Cotă indiviză - T 121, PC 740, Suprafața = 29,5 mp. CF 50394-C1-U17 Valoare apartament - 109.224,86 lei Valoare cotă indiviză - 3016,83 lei	1995	112.241,69	Registrul cadastral Domeniul privat al orașului Ștefănești, conform Ordonanței de Urgență a Guvernului nr. 57/2019 privind Codul Administrativ, cu modificările și completările ulterioare
82.	1.6.1	Apartament	Localitatea Ștefănești; Strada Nicolae Iorga, Nr.5, Bl. 5, Sc. A, Et.1, Ap. 7; Suprafața utilă = 35,87 mp; Cotă indiviză T 121, PC 768, Suprafața = 24,90 mp. CF 50002-C1-U 23 Valoare apartament - 57.280,84 lei Valoare cotă indiviză - 2636,62 lei	1995	59,917.46	Registrul cadastral Domeniul privat al orașului Ștefănești, conform Ordonanței de Urgență a Guvernului nr. 57/2019 privind Codul Administrativ, cu modificările și completările ulterioare
83.	1.6.1	Apartament	Localitatea Ștefănești; Strada Nicolae Iorga, Nr.5, Bl. 5, Sc. B, Parter, Ap. 4; Suprafața utilă = 34,76 mp; Cotă indiviză T 121, PC 768, Suprafața = 24,90 mp. CF 50002-C1-U 26 Valoare apartament - 57.280,84 lei Valoare cotă indiviză -2636,62 lei	1995	59,917.46	Registrul cadastral Domeniul privat al orașului Ștefănești, conform Ordonanței de Urgență a Guvernului nr. 57/2019 privind Codul Administrativ, cu modificările și completările ulterioare
84.	1.6.1	Apartament	Localitatea Ștefănești; Strada Nicolae Iorga, Nr.5, Bl. 5, Sc. B, Et. 1, Ap. 7; Suprafața utilă = 36,17 mp; Cotă indiviză T 121, PC 768, Suprafața = 24,90 mp CF 50002-C1-U 25 Valoare apartament - 57.280,84 lei Valoare cotă indiviză -2636,62 lei	1995	59,917.46	Registrul cadastral Domeniul privat al orașului Ștefănești, conform Ordonanței de Urgență a Guvernului nr. 57/2019 privind Codul Administrativ, cu modificările și completările ulterioare
85.		ABROGAT				



86.	1.6.1	Apartment	Localita Ștefănești; Strada Nicolae Iorga, Nr.5, Bl. 5, Sc. B, Et. 4, Ap. 19; Suprafața utilă = 36,17 mp; Cotă indiviză T 121, PC 768, Suprafața = 24,90 mp CF 50002-C1-U 22 Valoare apartament - 57.280,84 lei Valoare cotă indiviză -2636,62 lei	1995	59,917.46	Registrul cadastral Domeniul privat al orașului Ștefănești, conform Ordonanței de Urgență a Guvernului nr. 57/2019 privind Codul Administrativ, cu modificările și completările ulterioare
87.	1.6.1	Apartment	Localitatea Ștefănești; Strada Nicolae Iorga, Nr.6, Bl. 6, Sc. A, Et. 4, Ap. 18; Suprafața utilă = 45,45 mp; Cotă indiviză T 121, PC 768, Suprafața = 24,35 mp. CF 50031-C1-U 18 Valoare apartament - 57.478,32 lei Valoare cotă indiviză -2636,62 lei	1995	60,114.94	Registrul cadastral Domeniul privat al orașului Ștefănești, conform Ordonanței de Urgență a Guvernului nr. 57/2019 privind Codul Administrativ, cu modificările și completările ulterioare
88.	1.6.1	Apartment	Localitatea Ștefănești; Strada Nicolae Iorga, Nr.6, Bl. 6, Sc. A, Et. 4, Ap. 19; Suprafața utilă = 35,46 mp; Cotă indiviză T 121, PC 768, Suprafața = 24,35 mp. CF 50031-C1-U 17 Valoare apartament - 57.478,32 lei Valoare cotă indiviză -2636,62 lei	1995	60,114.94	Registrul cadastral Domeniul privat al orașului Ștefănești, conform Ordonanței de Urgență a Guvernului nr. 57/2019 privind Codul Administrativ, cu modificările și completările ulterioare
89.	1.6.1	Apartment	Intravilan, oraș Ștefănești, loc. Ștefănești-Sat, Str. Nicolae Iorga, Nr.6, Bl. 6, Sc. B, Et. 3, Ap. 15; Suprafața utilă = 37,19 Cotă indiviză T 121, PC 768, Suprafața =25,04 mp. CF - 50031-C1-U24 Valoare apartament - 57.478,32 lei Valoare cotă indiviză -2636,62 lei.	1995	60,114.94	Registrul cadastral Domeniul privat al orașului Ștefănești, conform Ordonanței de Urgență a Guvernului nr. 57/2019 privind Codul Administrativ, cu modificările și completările ulterioare
90.	1.6.1	Apartment	Localitatea Ștefănești; Strada Nicolae Iorga, Nr.6, Bl. 6, Sc. B, Et. 4, Ap. 17; Suprafața utilă = 36,17 mp; Cotă indiviză T 121, PC 768, Suprafața = 24,35 mp. CF 50031-C1-U 16 Valoare apartament - 57.478,32 lei	1995	60,114.94	Registrul cadastral Domeniul privat al orașului Ștefănești, conform Ordonanței de Urgență a Guvernului nr. 57/2019 privind Codul Administrativ, cu modificările și completările ulterioare



			Valoare cota indiviză -2636,62 lei			
91.	1.6.1	Apartment	Localitatea Ștefănești; Strada Nicolae Iorga, Nr.6, Bl. 6, Sc. B, Et. 4, Ap. 18; Suprafața utilă = 45,45 mp; Cotă indiviză T 121, PC 768, Suprafața = 24,35 mp. CF 50031-C1-U 15 Valoare apartament - 57.478,32 lei Valoare cotă indiviză -2636,62 lei	1995	60,114.94	Registrul cadastral Domeniul privat al orașului Ștefănești, conform Ordonanței de Urgență a Guvernului nr. 57/2019 privind Codul Administrativ, cu modificările și completările ulterioare
92.	1.6.1	Apartment	Localitatea Ștefănești; Strada Nicolae Iorga, Nr.1, Bl. 1, Sc. A, Et. 3, Ap. 8; Suprafața utilă = 23,73 mp; Cotă indiviză T 121, PC 740, Suprafața = 29,5 mp. CF 50394-C1-U 16 Valoare apartament - 72.815,02 lei Valoare cotă indiviză -3016,83 lei	1995	75,831,85	Registrul cadastral Domeniul privat al orașului Ștefănești, conform Ordonanței de Urgență a Guvernului nr. 57/2019 privind Codul Administrativ, cu modificările și completările ulterioare
93.	1.6.1	Apartment	Localitatea Ștefănești; Strada Nicolae Iorga, Nr.1, Bl. 1, Sc. B, Parter; Suprafața utilă = 27,14 mp; Cotă indiviză T 121, PC 740, Suprafața = 29,5 mp. CF 50394-C1-U 15 Valoare apartament - 114.212,55 lei Valoare cotă indiviză - 3016,83 lei	1995	117,229,38	Registrul cadastral Domeniul privat al orașului Ștefănești, conform Ordonanței de Urgență a Guvernului nr. 57/2019 privind Codul Administrativ, cu modificările și completările ulterioare
94.	1.3.1.1	Stație maxi taxi	Localitatea Stâncă; Strada Constantin Daicoviciu	2012	6.246,87	Registrul cadastral Domeniul privat al orașului Ștefănești, conform Ordonanței de Urgență a Guvernului nr. 57/2019 privind Codul Administrativ, cu modificările și completările ulterioare
95.	1.3.1.1	Stație maxi taxi	Localitatea Ștefănești; Strada General Lucan	2012	6.246,87	Registrul cadastral Domeniul privat al orașului Ștefănești, conform Ordonanței de Urgență a Guvernului nr. 57/2019 privind Codul Administrativ, cu modificările și completările ulterioare



96.	1.3.1.1	Stație maxi taxi	Localitatea Ștefănești; Strada Henri Coandă, Nr.5	2012	6.246,87	Registrul cadastral Domeniul privat al orașului Ștefănești, conform Ordonanței de Urgență a Guvernului nr. 57/2019 privind Codul Administrativ, cu modificările și completările ulterioare
97.	1.3.1.1	Stație maxi taxi	Localitatea Ștefănești; Strada Henri Coandă, Nr.5	2012	6.246,87	Registrul cadastral Domeniul privat al orașului Ștefănești, conform Ordonanței de Urgență a Guvernului nr. 57/2019 privind Codul Administrativ, cu modificările și completările ulterioare
98.	1.3.1.1	Stație maxi taxi	Localitatea Bădiuți; Strada Octav Onicescu	2012	6.246,87	Registrul cadastral Domeniul privat al orașului Ștefănești, conform Ordonanței de Urgență a Guvernului nr. 57/2019 privind Codul Administrativ, cu modificările și completările ulterioare
99.	1.3.1.1	Stație maxi taxi	Localitatea Bobulești; Strada Iașului	2012	6.246,87	Registrul cadastral Domeniul privat al orașului Ștefănești, conform Ordonanței de Urgență a Guvernului nr. 57/2019 privind Codul Administrativ, cu modificările și completările ulterioare
100.	1.3.1.1	Stație maxi taxi	Localitatea Bobulești; Strada Iașului	2012	6.246,87	Registrul cadastral Domeniul privat al orașului Ștefănești, conform Ordonanței de Urgență a Guvernului nr. 57/2019 privind Codul Administrativ, cu modificările și completările ulterioare
101.	1.6.3.2	Împrejmuire aferentă Casa de Cultură	Localitatea Ștefănești; Strada Nicolae Iorga, Nr.7, CF 53491	2010	89.652,53	Registrul cadastral Domeniul privat al orașului Ștefănești, conform Ordonanței de Urgență a Guvernului nr. 57/2019 privind Codul Administrativ, cu modificările și completările ulterioare



102.	1.6.3.2	Împrejmuire si porti de acces aferente Primăriei orașului Ștefănești	Localitatea Ștefănești; Strada Ștefan Luchian, Nr.4, CF 56106	2016	236.726,55	Registrul cadastral Domeniul privat al orașului Ștefănești, conform Ordonanței de Urgență a Guvernului nr. 57/2019 privind Codul Administrativ, cu modificările și completările ulterioare
103.	1.3.2.5	Panou PNDL cu Stâlpi de fixare in sol	Localitatea Stânca; Strada Nechita Stănescu	2021	1.500,00	Registrul cadastral Domeniul privat al orașului Ștefănești, conform Ordonanței de Urgență a Guvernului nr. 57/2019 privind Codul Administrativ, cu modificările și completările ulterioare
104.	1.3.2.5	Panou PNDL cu Stâlpi de fixare in sol	Localitatea Stânca; Strada Stânca Doamnei	2021	1.500,00	Registrul cadastral Domeniul privat al orașului Ștefănești, conform Ordonanței de Urgență a Guvernului nr. 57/2019 privind Codul Administrativ, cu modificările și completările ulterioare
105.	1.3.2.5	Panou PNDL cu Stâlpi de fixare in sol	Localitatea Stânca; Strada Aurel Vlaicu	2021	1.500,00	Registrul cadastral Domeniul privat al orașului Ștefănești, conform Ordonanței de Urgență a Guvernului nr. 57/2019 privind Codul Administrativ, cu modificările și completările ulterioare
106.	1.3.2.5	Panou PNDL cu Stâlpi de fixare in sol	Localitatea Ștefănești; Strada Petru Rareș	2021	1.500,00	Registrul cadastral Domeniul privat al orașului Ștefănești, conform Ordonanței de Urgență a Guvernului nr. 57/2019 privind Codul Administrativ, cu modificările și completările ulterioare
107.	1.3.2.5	Panou PNDL cu Stâlpi de fixare in sol	Localitatea Ștefănești; Strada Petru Rareș	2021	1.500,00	Registrul cadastral Domeniul privat al orașului Ștefănești, conform Ordonanței de Urgență a Guvernului nr. 57/2019 privind Codul Administrativ, cu modificările și completările ulterioare



108.	1.3.2.5	Panou PNDL cu Stâlpi de fixare in sol	Localitatea Ștefănești; Strada Gheorghe Asachi	2021	1.500,00	Registrul cadastral Domeniul privat al orașului Ștefănești, conform Ordonanței de Urgență a Guvernului nr. 57/2019 privind Codul Administrativ, cu modificările și completările ulterioare
109.	1.3.2.5	Panou PNDL cu Stâlpi de fixare in sol	Localitatea Bobulești; Strada Ion Roată	2021	1.500,00	Registrul cadastral Domeniul privat al orașului Ștefănești, conform Ordonanței de Urgență a Guvernului nr. 57/2019 privind Codul Administrativ, cu modificările și completările ulterioare
110.	1.3.2.5	Panou PNDL cu Stâlpi de fixare in sol	Localitatea Bobulești; Strada Cristofor Simionescu	2021	1.500,00	Registrul cadastral Domeniul privat al orașului Ștefănești, conform Ordonanței de Urgență a Guvernului nr. 57/2019 privind Codul Administrativ, cu modificările și completările ulterioare
111.	1.3.2.5	Panou PNDL cu Stâlpi de fixare in sol	Localitatea Bobulești; Strada Octavian Paler	2021	1.500,00	Registrul cadastral Domeniul privat al orașului Ștefănești, conform Ordonanței de Urgență a Guvernului nr. 57/2019 privind Codul Administrativ, cu modificările și completările ulterioare
112.	1.6.1	Imobil	Localitatea Ștefănești; Strada Ștefan Luchian, Nr.6 Teren categoria de folosință curți-construcții, T 121, PC 1165, Suprafața = 18 mp Construcție C ₁ = 18 mp.	1995	1,20	Registrul cadastral Domeniul privat al orașului Ștefănești, conform Ordonanței de Urgență a Guvernului nr. 57/2019 privind Codul Administrativ, cu modificările și completările ulterioare
113.	1.6.4	Cladire pt incasari taxe ecologica	Localitatea Stâncea; Strada Grigore Antipa	2000	4.883,83	Registrul cadastral Domeniul privat al orașului Ștefănești, conform Ordonanței de Urgență a Guvernului nr. 57/2019 privind Codul Administrativ, cu modificările și completările ulterioare



114.	1.6.4	Clădire si anexa (fost SC PROLACOM BT)	Localitatea Ștefănești; Strada Smârdan, Nr.5, C1=554 mp, C2=66 mp CF 50420	1995	70,914,08	Registrul cadastral Domeniul privat al orașului Ștefănești, conform Ordonanței de Urgență a Guvernului nr. 57/2019 privind Codul Administrativ, cu modificările și completările ulterioare
115.	1.6.3.2	Gard sediu Centru de zi	Localitatea Ștefănești; Strada Smârdan, Nr.5, CF 50420	2021	95.221,10	Registrul cadastral Domeniul privat al orașului Ștefănești, conform Ordonanței de Urgență a Guvernului nr. 57/2019 privind Codul Administrativ, cu modificările și completările ulterioare
116.	1.8.1.3	Rețea canalizare și bransare la rețeaua de apă la sediu Centru de zi	Localitatea Ștefănești; Strada Smârdan, Nr.5	2021	137.126,00	Registrul cadastral Domeniul privat al orașului Ștefănești, conform Ordonanței de Urgență a Guvernului nr. 57/2019 privind Codul Administrativ, cu modificările și completările ulterioare
117.	1.6.3.2	Împrejmuire obor	Localitatea Ștefănești; Strada Basarabiei, CF 51663	2021	96.000,00	Registrul cadastral Domeniul privat al orașului Ștefănești, conform Ordonanței de Urgență a Guvernului nr. 57/2019 privind Codul Administrativ, cu modificările și completările ulterioare
118.	1.6.4	Sediu SC Servicii Publice Ștefănești	Localitatea Ștefănești; Strada Smârdan, Nr.3, CF 54558 Suprafața = 35 mp	2021	25.640,13	Registrul cadastral Domeniul privat al orașului Ștefănești, conform Ordonanței de Urgență a Guvernului nr. 57/2019 privind Codul Administrativ, cu modificările și completările ulterioare
119.		Clădire	Intravilan loc. Stâncă, str. Grigore Antipa. Nr. 41 Imobil C ₁ = suprafață construită desfășurată 194 mp, material construcție cărămidă, acoperit cu tablă, regim parter CF 55942	1920	351086,82	Registru cadastral Domeniul privat al orașului Ștefănești conform Hotărârii Consiliului Local nr. 10/31.01.2022 privind



						schimbarea destinației unor imobile
120.		Imobil	Intravilan loc. Stâncă, str. Grigore Antipa. Nr. 47 Teren categoria de folosință curți construcții = 2164 mp și arabil = 2046 mp, în suprafață totală de 4210 mp, identificat în T 122, PC 296, având următoarele vecinătăți . N – Persoană fizică; E – Persoană fizică ; S - str. Grigore Antipa ; V – Persoană fizică ; Valoare - 289879,01 Imobil C ₁ = suprafață construită desfășurată 200 mp, material construcție cărămidă, acoperit cu tablă, regim parter CF 54979 Valoare - 122881,15	1960	412760,16	Registru cadastral Domeniul privat al orașului Ștefănești conform Hotărârii Consiliului Local nr. 10/31.01.2022 privind schimbarea destinației unor imobile
121.		PC 355	Intravilan localitatea Ștefănești, Teren categoria de folosință curți construcții, T 55, PC 355, Suprafața = 2940 mp, CF 58017; Extravilan oraș Ștefănești, Teren categoria de folosință curți construcții, T 55, PC 355, Suprafața = 7860 mp; CF 58017, Suprafața totală = 10800 mp;	2020	62874	Registru cadastral
122.		PC 357	Extravilan oraș Ștefănești Teren categoria de folosință arabil, CF 57951 T 55, PC 357, Suprafața = 2736 mp;	2020	68809,40	Registru cadastral
123.	1.6.2	Cămin Cultural Ana Ipătescu Bobulești	Intravilan loc. Bobulești, str. Ion Roată. Nr. 24 Imobil C ₁ = suprafață construită desfășurată 288 mp, material construcție cărămidă, acoperit cu tablă, regim parter.	1950	144.323,91	Domeniul privat al orașului Ștefănești conform Hotărârii Consiliului Local nr. 74/31.08.2023 privind schimbarea destinației unor imobile



229

			CF 535			
124.	-	PC 357	Intravilan loc. Ștefănești, Teren categoria de folosință curți construcții, T 55, PC 357 Suprafața = 5000 mp; CF 58018.	2020	395.824	Registrul cadastral, Domeniul privat al orașului Ștefănești, conform Ordonanței de Urgență a Guvernului nr. 57/2019 privind Codul Administrativ, cu modificările și completările ulterioare





Principalele partide politice și cultele religioase de la nivelul orașului Ștefănești

I. Principalele partide politice

1. PARTIDUL NAȚIONAL LIBERAL

2. PARTIDUL SOCIAL DEMOCRAT

3. ALIANȚA PENTRU UNIREA ROMÂNILOR

II. Cultele religioase

- Biserica ortodoxă "Cuvioasa Paraschiva" – localitatea Ștefănești (monument istoric)
- Biserica ortodoxă "Sfântul Gheorghe" – localitatea Ștefănești
- Biserica ortodoxă "Sfinții Arhangheli Mihail și Gavril" – localitatea Bobulești
- Biserica ortodoxă "Adormirea Maicii Domnului" – localitatea Bobulești (biserica nouă)
- Biserica ortodoxă "Intrarea Maicii Domnului în biserică" – localitatea Stânca
- Biserica ortodoxă "Sfântul Nicolae" – localitatea Bădiuți
- Biserica Adventista de Ziua a Șaptea Bobulești

Biserica ortodoxă "Cuvioasa Paraschiva"

Biserica ortodoxă "Cuvioasa Paraschiva", ctitoria lui Ștefan al II-lea Tomșa, datează, se pare, de la începutul secolului al XVII-lea (1640, fiind ridicată, conform istoricilor, pe fundația unei biserici mai vechi). Edificiul este unul adaptat unor funcții cu caracter defensiv, de dimensiuni impresionante (32 m lungime, 10 m lățime, 15 m înălțime). În 1794 biserica trece prin reparații majore, sub patronajul lui Constantin Paladi și al soției sale Iilca. În 1828 este ridicat turnul clopotniței.

Biserica "Cuvioasa Parascheva" este un punct de referință în istoria comunității. Potrivit legendelor locale, sub actuala Biserică "Cuvioasa Parascheva" s-ar afla o poartă de acces către un tunel subteran, suficient de amplu ca să poate fi străbătut călare, iar celălalt capăt al său se afla la Lehnești, unde erau adăpostite hergheliile domnești. Satul Lehnești a fost înghițit însă de apele Prutului în 1975, când a fost construit lacul de acumulare de la Stânca Costești. O altă istorie locală leagă originile acestui lăcaș de cult de domnia lui Ștefan cel Mare. Astfel, primul așezământ bisericesc din aceste locuri, ale cărui rămășițe ar fi îngropate în fundația actualii biserici, ar fi fost construit de domnitorul Moldovei după o victorie împotriva tătarilor (1476).

Biserica "Cuvioasa Paraschiva" din Ștefănești este în prezent inclusă pe lista monumentelor istorice din județul Botoșani, din anul 2015.



Anexa nr. 13 la Statutul orașului Ștefănești

Lista cu denumirea înfrățirilor, cooperărilor sau asocierilor încheiate de orașul Ștefănești

I. Înfrățiri încheiate de orașul Ștefănești:

1. Satul Pârlița, Raionul Fălești, Republica Moldova.
2. Satul Rediul Mare, Raionul Dondușeni, Republica Moldova.
3. Satul Țaul, Raionul Dondușeni, Republica Moldova.
4. Satul Corbu, Raionul Dondușeni, Republica Moldova.
5. Satul Dondușeni, Raionul Dondușeni, Republica Moldova.
6. Comuna Mileștii Mici, Raionul Ialoveni, Republica Moldova.
7. Satul Trebisăuți, Raionul Briceni, Republica Moldova.
8. Satul Arionești, Raionul Dondușeni, Republica Moldova.
9. Satul Crișcăuți, Raionul Dondușeni, Republica Moldova.
10. Satul Cornova Raionul Ungheni, Republica Moldova.

II. Cooperări sau asocieri încheiate de orașul Ștefănești:

1. Asociația de Dezvoltarea Intercomunitara AQUA Botoșani.
2. Asociației de Dezvoltare Intercomunitară „Ecoproces”.
3. Asociația ”GRUPUL DE ACȚIUNE LOCALĂ VALEA PRUTULUI”.
4. Asociația Zona Pescărească Iazurile Moldovei (FLAG Botoșani).

Programele, proiectele sau activităţile, a căror finanţare se asigură din bugetul local, prin care se promovează/consolidează elemente de identitate locală de natură culturală, istorică, obiceiuri şi/sau tradiţii

Cultura reprezintă o dimensiune esenţială în viaţa oricărei comunităţi. Aceasta aduce oamenii împreună şi creează legăturile sociale pentru încheierea şi funcţionalitatea oricărei comunităţi. Totodată, serviciile culturale deschid perspectivele pentru dezvoltarea unei game variate de activităţi de natură economică (servicii conexe) şi socială.

Principalele obiective culturale la nivelul unităţii administrative sunt:

Casa de Cultură Ştefăneşti

În prezent, imobilul necesită o serie de intervenţii pentru reabilitare şi modernizare (atât la exterior cât şi la interior) precum şi dotări specifice pentru aducerea structurii la standarde optime de funcţionare. În acest sens, administraţia locală de la Ştefăneşti a depus spre finanţare la Compania Naţională de Investiţii (CNI) un nou proiect care vizează îmbunătăţirea structurii astfel încât să se asigure condiţiile pentru organizarea de spectacole şi activităţi culturale. În cadrul Casei de cultura funcţionează şi **Biblioteca orăşenească Ştefăneşti**.

Cinematograf "Prutul"

În prezent obiectivul nu este funcţional însă face obiectul unor lucrări de reabilitare, modernizare şi dotare sală de cinema, în cadrul unui proiect cu finanţare CNI iniţiat de autorităţile locale.

Căminul Cultural Bobuleşti

În prezent obiectivul nu este funcţional însă face obiectul unor lucrări de reabilitare, modernizare şi dotare necesare creării condiţiilor pentru desfăşurarea de activităţi cu caracter socio-cultural, în cadrul unui proiect cu finanţare CNI iniţiat de autorităţile locale.

Muzeu „Stefan Luchian” Ştefăneşti

Muzeul funcţionează într-o clădire recent reabilitată (în baza unui proiect cu finanţare judeţeană), fiind redeschis în 2021, după aproape 25 de ani de la închiderea sa, ca urmare a stării avansate de degradare a imobilului. Expoziţia de bază cuprinde piese de artă plastică şi de sculptură din colecţiile Muzeului Judeţean. dar si bunuri culturale aparţinând familiei pictorului, donate de Fundaţia "Ştefan Luchian".

L.S.
Preşedintele de şedinţă,
Mino Ior Ştefanovici



Secretarul General al Oraşului

Petru Veşel