

**DATE DESPRE IMOBILUL NR. 4159**

Oficiul de Cadastru și Publicitate Imobiliară BOTOSANI  
Biroul de Cadastru și Publicitate Imobiliară Botosani

**A. Partea I. Descrierea imobilului**

TEREN Extravilan

Adresa: Jud. Botosani

Nr. Crt	Nr cadastral Nr. topografic	Suprafața* (mp)	Observații / Referințe
A1		10.000	Sector cadastral:4 Teren neimprejmuit;

**B. Partea II. Proprietari și acte**

Inscrieri privitoare la dreptul de proprietate și alte drepturi reale		Referințe
/		
Act Administrativ nr. 135140, din 19/05/2003 emis de CJSOTP;		
B1	Intabulare, drept de PROPRIETATE, dobandit prin Reconstituire, cota actuala 1/1 1) CIOMAGA ELENA 2) MOVILA IOAN	A1

**C. Partea III. SARCINI .**

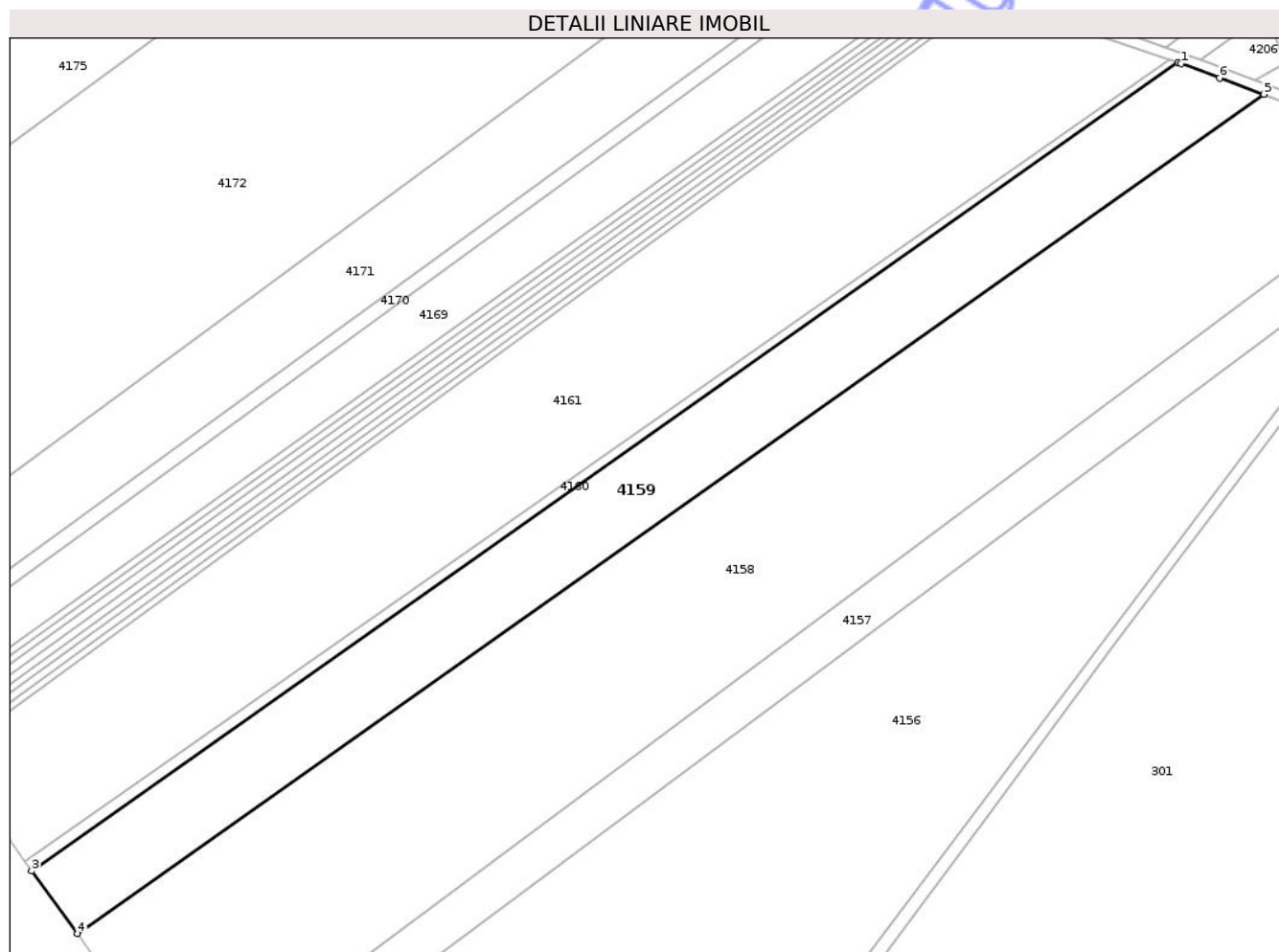
Inscrieri privind dezmembramintele dreptului de proprietate, drepturi reale de garanție și sarcini	Referințe
NU SUNT	

## Anexa Nr. 1 La Partea I

## Teren

Nr cadastral	Suprafața (mp)*	Observații / Referințe
	10.000	

\* Suprafața este determinată în planul de proiecție Stereo 70.



## Date referitoare la teren

Crt	Categorie folosință	Intra vilan	Suprafața (mp)	Tarla	Parcelă	Nr. topo	Observații / Referințe
1	arabil	NU	10.000	-	259	-	

## Lungime Segmente

1) Valorile lungimilor segmentelor sunt obținute din proiecție în plan.

Punct început	X / Y	Punct sfârșit	X / Y	Lungime segment (** (m)
1	660.671,073 704.521,005	2	660.670,065 704.521,345	1.064
2	660.670,065 704.521,345	3	660.323,412 704.277,078	424.069
3	660.323,412 704.277,078	4	660.337,356 704.258,154	23.507
4	660.337,356 704.258,154	5	660.696,057 704.511,752	439.292
5	660.696,057 704.511,752	6	660.682,67 704.516,722	14.28

Punct început	X / Y	Punct sfârșit	X / Y	Lungime segment (** (m)
6	660.682,67 704.516,722	1	660.671,073 704.521,005	12.362

\*\* Lungimile segmentelor sunt determinate în planul de proiecție Stereo 70 și sunt rotunjite la 1 milimetru.

\*\*\* Distanța dintre puncte este formată din segmente cumulate ce sunt mai mici decât valoarea 1 milimetru.

Neutilizabil în Circuitul Civil



**DATE DESPRE IMOBILUL NR. 4160**

Oficiul de Cadastru și Publicitate Imobiliară BOTOSANI  
Biroul de Cadastru și Publicitate Imobiliară Botosani

**A. Partea I. Descrierea imobilului**

TEREN Extravilan

Adresa: Jud. Botosani

Nr. Crt	Nr cadastral Nr. topografic	Suprafața* (mp)	Observații / Referințe
A1		1.212	Sector cadastral:4 Teren neimprejmuit;

**B. Partea II. Proprietari și acte**

Inscrieri privitoare la dreptul de proprietate și alte drepturi reale	Referințe
/	
Act Administrativ nr. 07, din 13/06/1993 emis de Parlamentul Romaniei;	
B1	Inscrierea posesiei, drept de PROPRIETATE, dobandit prin Lege, cota actuala 1/1
	1) NEIDENTIFICAT NEIDENTIFICAT
Act Administrativ nr. 7, din 13/06/1993 emis de Parlamentul Romaniei;	
B2	se noteaza mentiunea de proprietar neidentificat, rezerva a comisiei locale de fond funcia

**C. Partea III. SARCINI .**

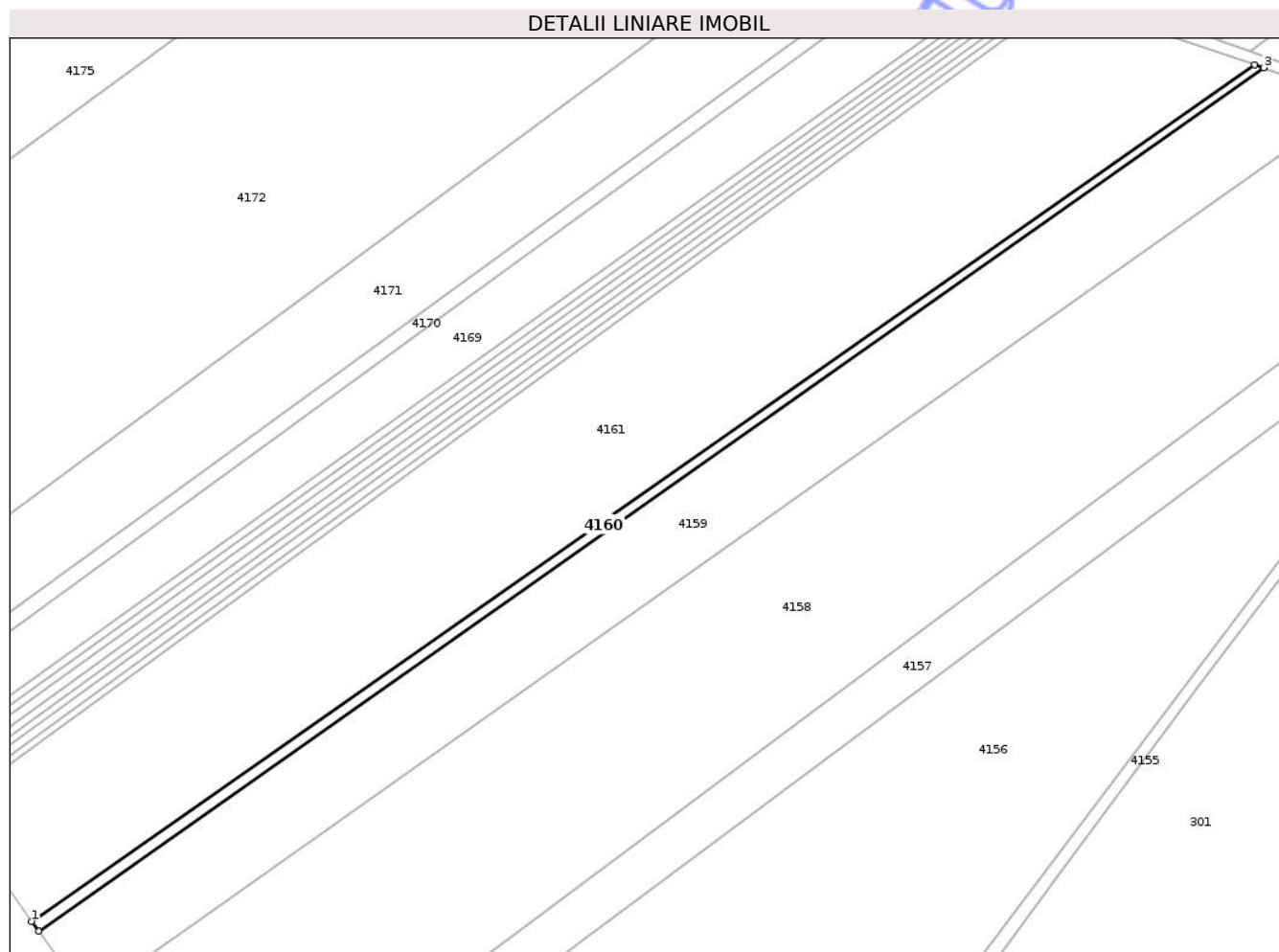
Inscrieri privind dezmembramintele dreptului de proprietate, drepturi reale de garanție și sarcini	Referințe
NU SUNT	

## Anexa Nr. 1 La Partea I

## Teren

Nr cadastral	Suprafața (mp)*	Observații / Referințe
	1.212	

\* Suprafața este determinată în planul de proiecție Stereo 70.



## Date referitoare la teren

Crt	Categorie folosință	Intra vilan	Suprafața (mp)	Tarla	Parcelă	Nr. topo	Observații / Referințe
1	arabil	NU	1.212	-	259	-	

## Lungime Segmente

1) Valorile lungimilor segmentelor sunt obținute din proiecție în plan.

Punct început	X / Y	Punct sfârșit	X / Y	Lungime segment (** (m)
1	660.321,384 704.279,919	2	660.323,412 704.277,078	3.49
2	660.323,412 704.277,078	3	660.670,065 704.521,345	424.069
3	660.670,065 704.521,345	4	660.667,445 704.522,24	2.769
4	660.667,445 704.522,24	1	660.321,384 704.279,919	422.466

\*\* Lungimile segmentelor sunt determinate în planul de proiecție Stereo 70 și sunt rotunjite la 1 milimetru.

\*\*\* Distanța dintre puncte este formată din segmente cumulate ce sunt mai mici decât valoarea 1 milimetru.

Neutilizabil în Circuitul  
Civil



**DATE DESPRE IMOBILUL NR. 4161**

Oficiul de Cadastru și Publicitate Imobiliară BOTOSANI  
Biroul de Cadastru și Publicitate Imobiliară Botosani

**A. Partea I. Descrierea imobilului**

TEREN Extravilan

Adresa: Jud. Botosani

Nr. Crt	Nr cadastral Nr. topografic	Suprafața* (mp)	Observații / Referințe
A1	55177	17.600	Sector cadastral:4 Teren neimprejmuit;

**B. Partea II. Proprietari și acte**

Inscrieri privitoare la dreptul de proprietate și alte drepturi reale	Referințe
<b>87836 / 01/11/2019</b>	
Act Notarial nr. 1654, din 31/10/2019 emis de BIN BARCULET Irina Mihaela;	
B3	A1
Intabulare, drept de PROPRIETATE, dobandit prin Conventie, cota actuala 1/1	
1) VRINCEANU DUMITRU, casatorit cu	
2) VRINCEANU NICOLETA-VALENTINA, bun comun	

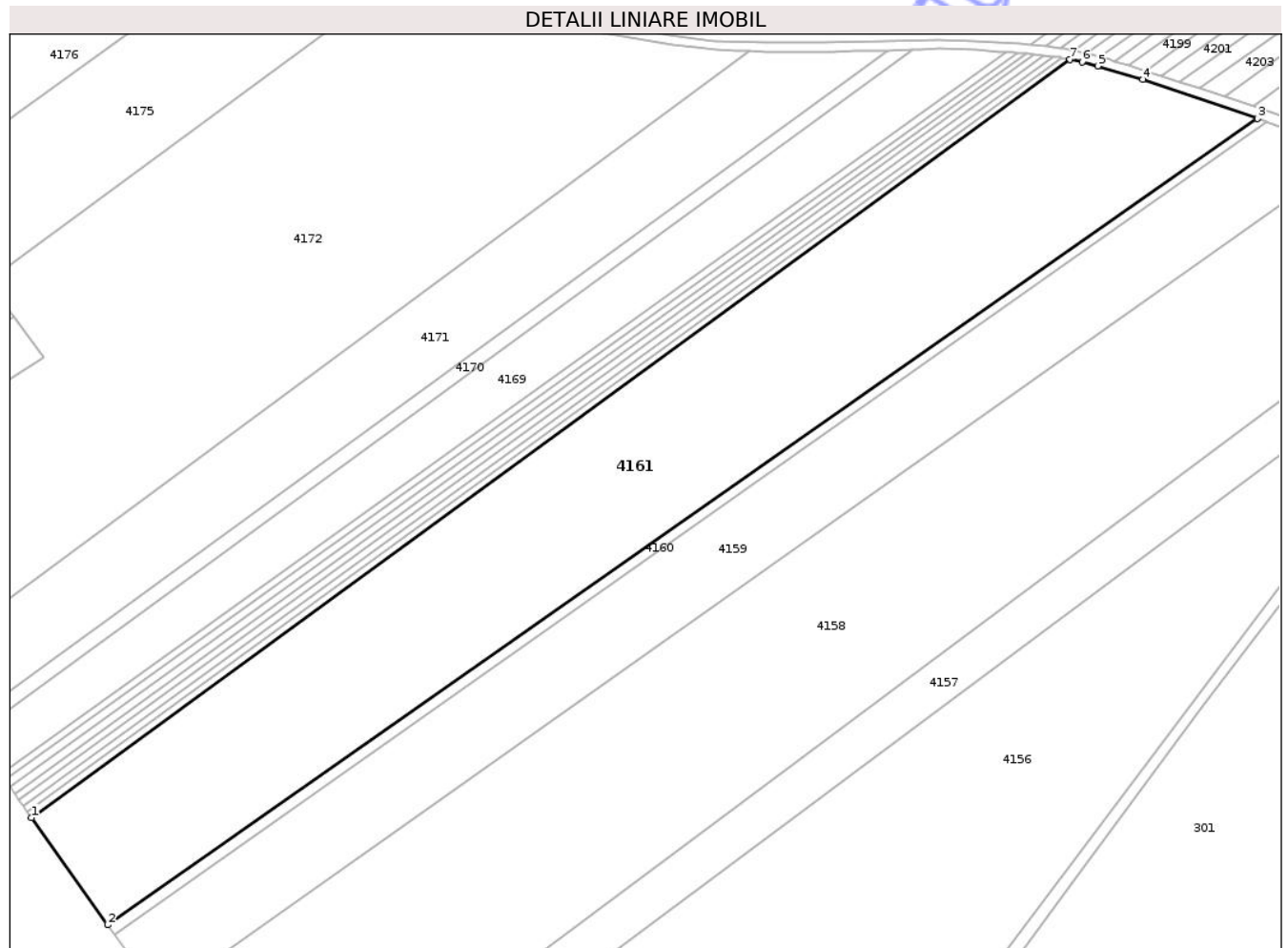
**C. Partea III. SARCINI .**

Inscrieri privind dezmembramintele dreptului de proprietate, drepturi reale de garanție și sarcini	Referințe
NU SUNT	

**Teren**

Nr cadastral	Suprafața (mp)*	Observații / Referințe
55177	17.600	

\* Suprafața este determinată în planul de proiecție Stereo 70.



**Date referitoare la teren**

Crt	Categorie folosință	Intra vilan	Suprafața (mp)	Tarla	Parcelă	Nr. topo	Observații / Referințe
1	arabil	NU	17.600	-	259/1	-	

**Lungime Segmente**

1) Valorile lungimilor segmentelor sunt obținute din proiecție în plan.

Punct început	X / Y	Punct sfârșit	X / Y	Lungime segment (** (m)
1	660.298,454 704.312,146	2	660.321,384 704.279,919	39.552
2	660.321,384 704.279,919	3	660.667,445 704.522,24	422.466
3	660.667,445 704.522,24	4	660.632,923 704.534,007	36.472
4	660.632,923 704.534,007	5	660.619,31 704.538,022	14.193
5	660.619,31 704.538,022	6	660.614,658 704.539,239	4.808

Punct început	X / Y	Punct sfârșit	X / Y	Lungime segment (** (m)
6	660.614,658 704.539,239	7	660.610,99 704.540,061	3.759
7	660.610,99 704.540,061	1	660.298,454 704.312,146	386.813

\*\* Lungimile segmentelor sunt determinate în planul de proiecție Stereo 70 și sunt rotunjite la 1 milimetru.

\*\*\* Distanța dintre puncte este formată din segmente cumulate ce sunt mai mici decât valoarea 1 milimetru.

Neutilizabil în Circuitul Civil



**DATE DESPRE IMOBILUL NR. 4162**

Oficiul de Cadastru și Publicitate Imobiliară BOTOSANI  
Biroul de Cadastru și Publicitate Imobiliară Botosani

**A. Partea I. Descrierea imobilului**

TEREN Extravilan

Adresa: Jud. Botosani

Nr. Crt	Nr cadastral Nr. topografic	Suprafața* (mp)	Observații / Referințe
A1		785	Sector cadastral:4 Teren neimprejmuit; Diferenta de suprafata inscrisa in TP 62485 se gaseste la ID 4163, 4164, 4165, 4166, 4167 si 4168

**B. Partea II. Proprietari și acte**

Inscrieri privitoare la dreptul de proprietate și alte drepturi reale	Referințe
/	
Actiune In Instanta nr. 1931, din 21/12/2000 emis de Judecatoria Saveni;	
B1	A1
Intabulare, drept de PROPRIETATE, dobandit prin Hotarare Judecatoreasca, cota actuala 1/1 1) STARTULA MARIA	

**C. Partea III. SARCINI .**

Inscrieri privind dezmembramintele dreptului de proprietate, drepturi reale de garanție și sarcini	Referințe
NU SUNT	

## Anexa Nr. 1 La Partea I

## Teren

Nr cadastral	Suprafața (mp)*	Observații / Referințe
	785	Diferența de suprafață înscrisă în TP 62485 se găsește la ID 4163, 4164, 4165, 4166, 4167 și 4168

\* Suprafața este determinată în planul de proiecție Stereo 70.



## Date referitoare la teren

Crt	Categorie folosință	Intra vilan	Suprafața (mp)	Tarla	Parcelă	Nr. topo	Observații / Referințe
1	arabil	NU	785	-	259/18	-	

## Lungime Segmente

1) Valorile lungimilor segmentelor sunt obținute din proiecție în plan.

Punct început	X / Y	Punct sfârșit	X / Y	Lungime segment (** (m)
1	660.298,454 704.312,146	2	660.610,99 704.540,061	386.813
2	660.610,99 704.540,061	3	660.608,561 704.540,602	2.489
3	660.608,561 704.540,602	4	660.297,15 704.313,92	385.177
4	660.297,15 704.313,92	1	660.298,454 704.312,146	2.202

\*\* Lungimile segmentelor sunt determinate în planul de proiecție Stereo 70 și sunt rotunjite la 1 milimetru.

\*\*\* Distanța dintre puncte este formată din segmente cumulate ce sunt mai mici decât valoarea 1 milimetru.

Neutilizabil în Circuitul  
Civil



**DATE DESPRE IMOBILUL NR. 4164**

Oficiul de Cadastru și Publicitate Imobiliară BOTOSANI  
Biroul de Cadastru și Publicitate Imobiliară Botosani

**A. Partea I. Descrierea imobilului**

TEREN Extravilan

Adresa: Jud. Botosani

Nr. Crt	Nr cadastral Nr. topografic	Suprafața* (mp)	Observații / Referințe
A1		786	Sector cadastral:4 Teren neimprejmuit; Diferenta de suprafata inscrisa in TP 62485 se gaseste la ID 4162, 4163, 4165, 4166, 4167 si 4168

**B. Partea II. Proprietari și acte**

Inscrieri privitoare la dreptul de proprietate și alte drepturi reale	Referințe
/	
Actiune In Instanta nr. 1931, din 21/12/2000 emis de Judecatoria Saveni;	
B1	Intabulare, drept de PROPRIETATE, dobandit prin Hotarare Judecatoreasca, cota actuala 1/1 1) MITA VIRGINIA
	A1

**C. Partea III. SARCINI .**

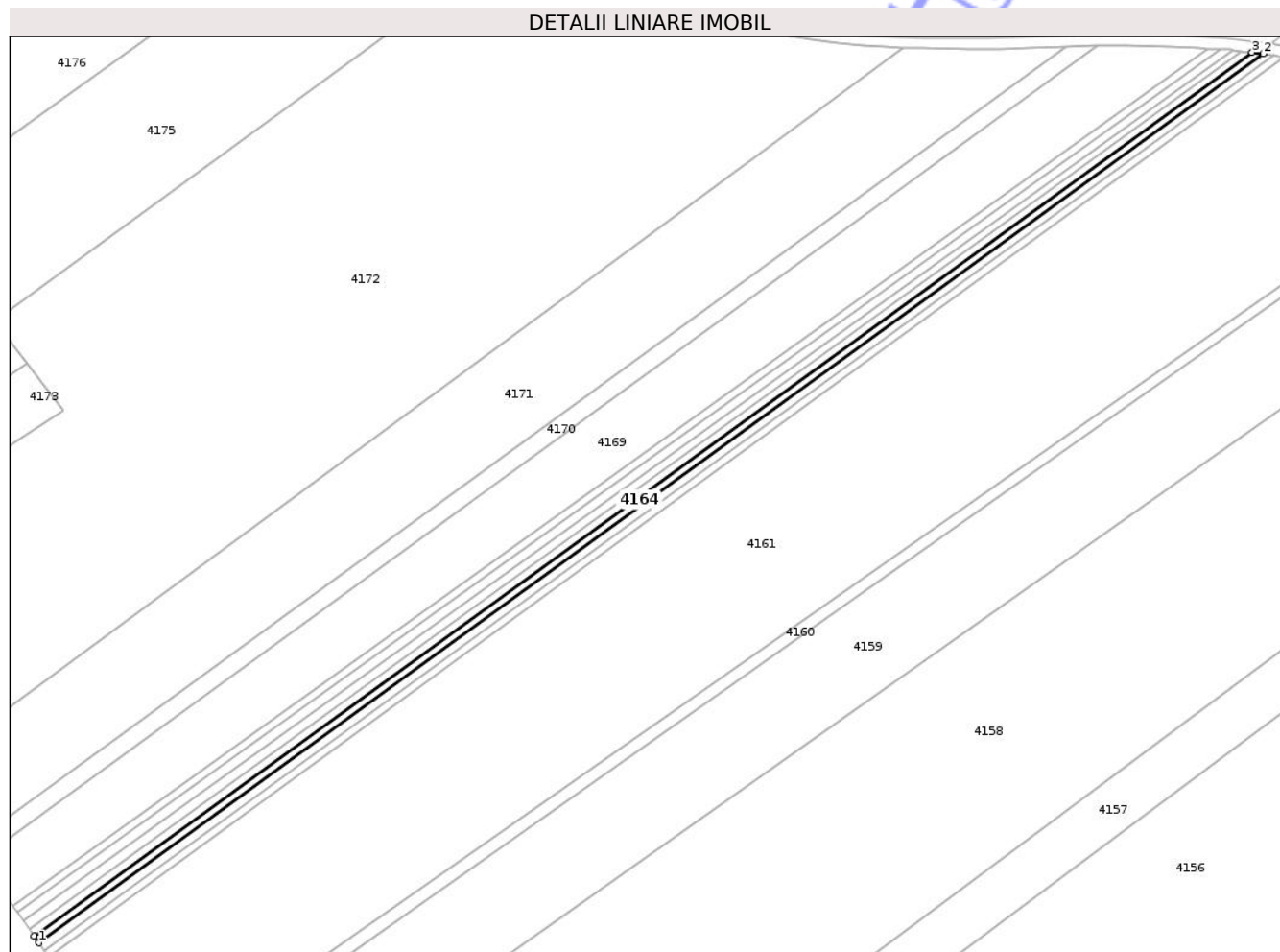
Inscrieri privind dezmembramintele dreptului de proprietate, drepturi reale de garanție și sarcini	Referințe
NU SUNT	

## Anexa Nr. 1 La Partea I

## Teren

Nr cadastral	Suprafața (mp)*	Observații / Referințe
	786	Diferența de suprafață înscrisă în TP 62485 se găsește la ID 4162, 4163, 4165, 4166, 4167 și 4168

\* Suprafața este determinată în planul de proiecție Stereo 70.



## Date referitoare la teren

Crt	Categorie folosință	Intra vilan	Suprafața (mp)	Tarla	Parcelă	Nr. topo	Observații / Referințe
1	arabil	NU	786	-	259/18	-	

## Lungime Segmente

1) Valorile lungimilor segmentelor sunt obținute din proiecție în plan.

Punct început	X / Y	Punct sfârșit	X / Y	Lungime segment (** (m)
1	660.295,893 704.315,851	2	660.606,005 704.540,953	383.197
2	660.606,005 704.540,953	3	660.603,123 704.541,294	2.902
3	660.603,123 704.541,294	4	660.294,658 704.317,604	381.035
4	660.294,658 704.317,604	1	660.295,893 704.315,851	2.145

\*\* Lungimile segmentelor sunt determinate în planul de proiecție Stereo 70 și sunt rotunjite la 1 milimetru.

\*\*\* Distanța dintre puncte este formată din segmente cumulate ce sunt mai mici decât valoarea 1 milimetru.

Neutilizabil în Circuitul  
Civil



**DATE DESPRE IMOBILUL NR. 4165**

Oficiul de Cadastru și Publicitate Imobiliară BOTOSANI  
Biroul de Cadastru și Publicitate Imobiliară Botosani

**A. Partea I. Descrierea imobilului**

TEREN Extravilan

Adresa: Jud. Botosani

Nr. Crt	Nr cadastral Nr. topografic	Suprafața* (mp)	Observații / Referințe
A1		786	Sector cadastral:4 Teren neimprejmuit; Diferenta de suprafata inscrisa in TP 62485 se gaseste la ID 4162, 4164, 4163, 4166, 4167 si 4168

**B. Partea II. Proprietari și acte**

Inscrieri privitoare la dreptul de proprietate și alte drepturi reale	Referințe
/	
Actiune In Instanta nr. 1931, din 21/12/2000 emis de Judecatoria Saveni;	
B2	A1
Intabulare, drept de PROPRIETATE, dobandit prin Hotarare Judecatoreasca, cota actuala 1/1 1) LUPASCU ASPAZIA	

**C. Partea III. SARCINI .**

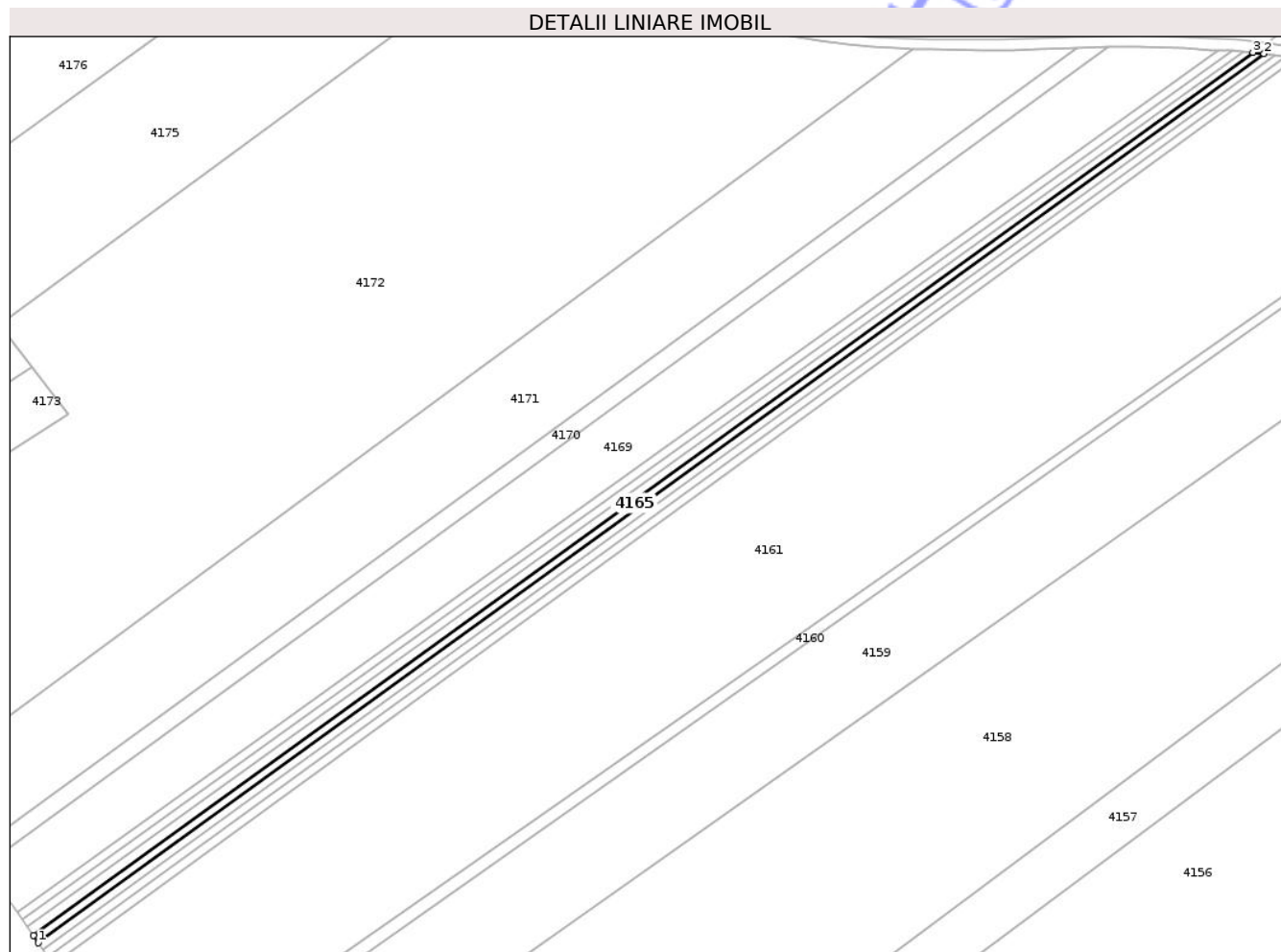
Inscrieri privind dezmembramintele dreptului de proprietate, drepturi reale de garanție și sarcini	Referințe
NU SUNT	

## Anexa Nr. 1 La Partea I

## Teren

Nr cadastral	Suprafața (mp)*	Observații / Referințe
	786	Diferența de suprafața înscrisă în TP 62485 se găsește la ID 4162, 4164, 4163, 4166, 4167 și 4168

\* Suprafața este determinată în planul de proiecție Stereo 70.



## Date referitoare la teren

Crt	Categorie folosință	Intra vilan	Suprafața (mp)	Tarla	Parcelă	Nr. topo	Observații / Referințe
1	arabil	NU	786	-	259/18	-	

## Lungime Segmente

1) Valorile lungimilor segmentelor sunt obținute din proiecție în plan.

Punct început	X / Y	Punct sfârșit	X / Y	Lungime segment (** (m)
1	660.294,658 704.317,604	2	660.603,123 704.541,294	381.035
2	660.603,123 704.541,294	3	660.600,313 704.541,644	2.832
3	660.600,313 704.541,644	4	660.293,413 704.319,427	378.904
4	660.293,413 704.319,427	1	660.294,658 704.317,604	2.208

\*\* Lungimile segmentelor sunt determinate în planul de proiecție Stereo 70 și sunt rotunjite la 1 milimetru.

\*\*\* Distanța dintre puncte este formată din segmente cumulate ce sunt mai mici decât valoarea 1 milimetru.

Neutilizabil în Circuitul  
Civil



**DATE DESPRE IMOBILUL NR. 4166**

Oficiul de Cadastru și Publicitate Imobiliară BOTOSANI  
Biroul de Cadastru și Publicitate Imobiliară Botosani

**A. Partea I. Descrierea imobilului**

TEREN Extravilan

Adresa: Jud. Botosani

Nr. Crt	Nr cadastral Nr. topografic	Suprafața* (mp)	Observații / Referințe
A1		786	Sector cadastral:4 Teren neimprejmuit; Diferenta de suprafata inscrisa in TP 62485 se gaseste la ID 4162, 4164, 4165, 4163, 4167 si 4168

**B. Partea II. Proprietari și acte**

Inscrieri privitoare la dreptul de proprietate și alte drepturi reale	Referințe
/	
Actiune In Instanta nr. 1931, din 21/12/2000 emis de Judecatoria Saveni;	
B1	Intabulare, drept de PROPRIETATE, dobandit prin Hotarare Judecatoreasca, cota actuala 1/1 1) MITA PETRU
	A1

**C. Partea III. SARCINI .**

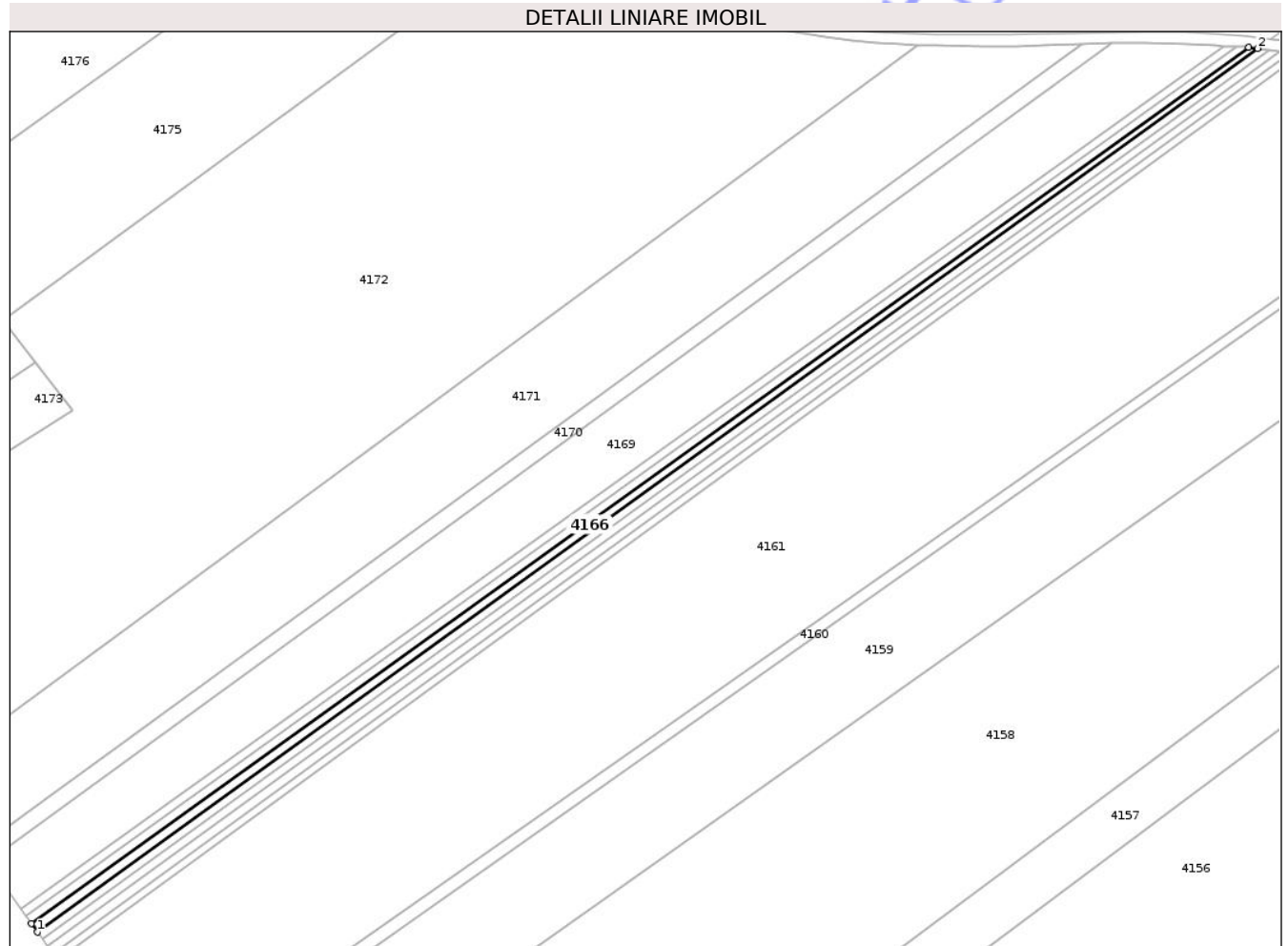
Inscrieri privind dezmembramintele dreptului de proprietate, drepturi reale de garanție și sarcini	Referințe
NU SUNT	

## Anexa Nr. 1 La Partea I

## Teren

Nr cadastral	Suprafața (mp)*	Observații / Referințe
	786	Diferența de suprafața înscrisă în TP 62485 se găsește la ID 4162, 4164, 4165, 4163, 4167 și 4168

\* Suprafața este determinată în planul de proiecție Stereo 70.



## Date referitoare la teren

Crt	Categorie folosință	Intra vilan	Suprafața (mp)	Tarla	Parcelă	Nr. topo	Observații / Referințe
1	arabil	NU	786	-	259/18	-	

## Lungime Segmente

1) Valorile lungimilor segmentelor sunt obținute din proiecție în plan.

Punct început	X / Y	Punct sfârșit	X / Y	Lungime segment (** (m)
1	660.293,413 704.319,427	2	660.600,313 704.541,644	378.904
2	660.600,313 704.541,644	3	660.598,092 704.541,912	2.237
3	660.598,092 704.541,912	4	660.291,922 704.321,612	377.191
4	660.291,922 704.321,612	1	660.293,413 704.319,427	2.645

\*\* Lungimile segmentelor sunt determinate în planul de proiecție Stereo 70 și sunt rotunjite la 1 milimetru.

\*\*\* Distanța dintre puncte este formată din segmente cumulate ce sunt mai mici decât valoarea 1 milimetru.

Neutilizabil în Circuitul  
Civil



**DATE DESPRE IMOBILUL NR. 4167**

Oficiul de Cadastru și Publicitate Imobiliară BOTOSANI  
Biroul de Cadastru și Publicitate Imobiliară Botosani

**A. Partea I. Descrierea imobilului**

TEREN Extravilan

Adresa: Jud. Botosani

Nr. Crt	Nr cadastral Nr. topografic	Suprafața* (mp)	Observații / Referințe
A1		786	Sector cadastral:4 Teren neimprejmuit; Diferenta de suprafata inscrisa in TP 62485 se gaseste la ID 4162, 4164, 4165, 4166, 4163 si 4168

**B. Partea II. Proprietari și acte**

Inscrieri privitoare la dreptul de proprietate și alte drepturi reale	Referințe
/	
Actiune In Instanta nr. 1931, din 21/12/2000 emis de Judecatoria Saveni;	
B1	Intabulare, drept de PROPRIETATE, dobandit prin Hotarare Judecatoreasca, cota actuala 1/1 1) ILEANA ELENA
	A1

**C. Partea III. SARCINI .**

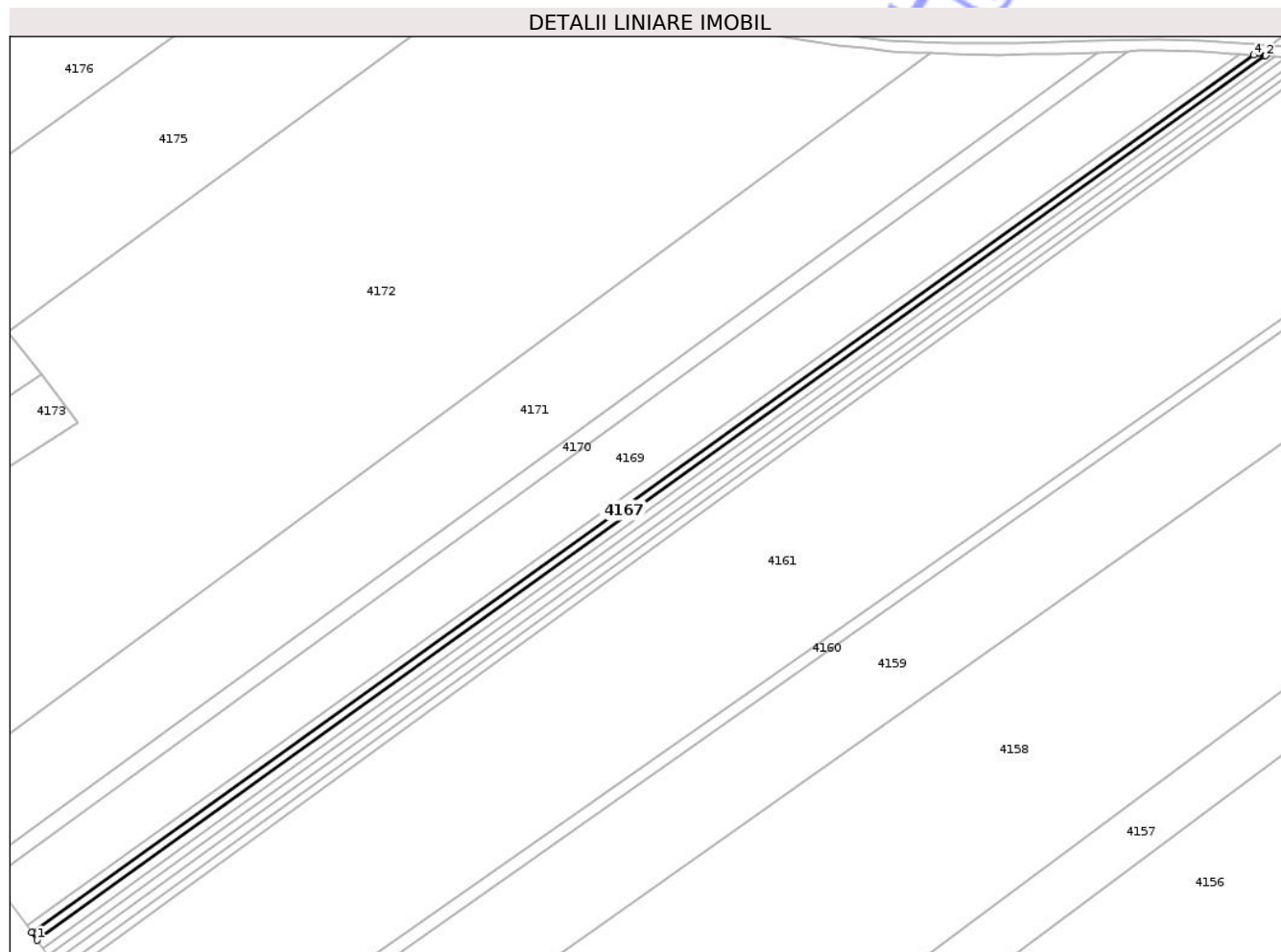
Inscrieri privind dezmembramintele dreptului de proprietate, drepturi reale de garanție și sarcini	Referințe
NU SUNT	

## Anexa Nr. 1 La Partea I

## Teren

Nr cadastral	Suprafața (mp)*	Observații / Referințe
	786	Diferența de suprafața înscrisă în TP 62485 se găsește la ID 4162, 4164, 4165, 4166, 4163 și 4168

\* Suprafața este determinată în planul de proiecție Stereo 70.



## Date referitoare la teren

Crt	Categorie folosință	Intra vilan	Suprafața (mp)	Tarla	Parcelă	Nr. topo	Observații / Referințe
1	arabil	NU	786	-	259/18	-	

## Lungime Segmente

1) Valorile lungimilor segmentelor sunt obținute din proiecție în plan.

Punct început	X / Y	Punct sfârșit	X / Y	Lungime segment (** (m)
1	660.291,922 704.321,612	2	660.598,092 704.541,912	377.191
2	660.598,092 704.541,912	3	660.597,715 704.541,959	0.38
3	660.597,715 704.541,959	4	660.595,14 704.542,059	2.577
4	660.595,14 704.542,059	5	660.290,611 704.323,55	374.812
5	660.290,611 704.323,55	1	660.291,922 704.321,612	2.34

\*\* Lungimile segmentelor sunt determinate în planul de proiecție Stereo 70 și sunt rotunjite la 1 milimetru.

\*\*\* Distanța dintre puncte este formată din segmente cumulate ce sunt mai mici decât valoarea 1 milimetru.

Neutilizabil în Circuitul  
Civil



**DATE DESPRE IMOBILUL NR. 4168**

Oficiul de Cadastru și Publicitate Imobiliară BOTOSANI  
Biroul de Cadastru și Publicitate Imobiliară Botosani

**A. Partea I. Descrierea imobilului**

TEREN Extravilan

Adresa: Jud. Botosani

Nr. Crt	Nr cadastral Nr. topografic	Suprafața* (mp)	Observații / Referințe
A1		786	Sector cadastral:4 Teren neimprejmuit; Diferenta de suprafata inscrisa in TP 62485 se gaseste la ID 4162, 4164, 4165, 4166, 4167 si 4163

**B. Partea II. Proprietari și acte**

Inscrieri privitoare la dreptul de proprietate și alte drepturi reale	Referințe
/	
Actiune In Instanta nr. 1931, din 21/12/2000 emis de Judecatoria Saveni;	
B1	A1
Intabulare, drept de PROPRIETATE, dobandit prin Hotarare Judecatoreasca, cota actuala 1/1 1) MITA ELENA	

**C. Partea III. SARCINI .**

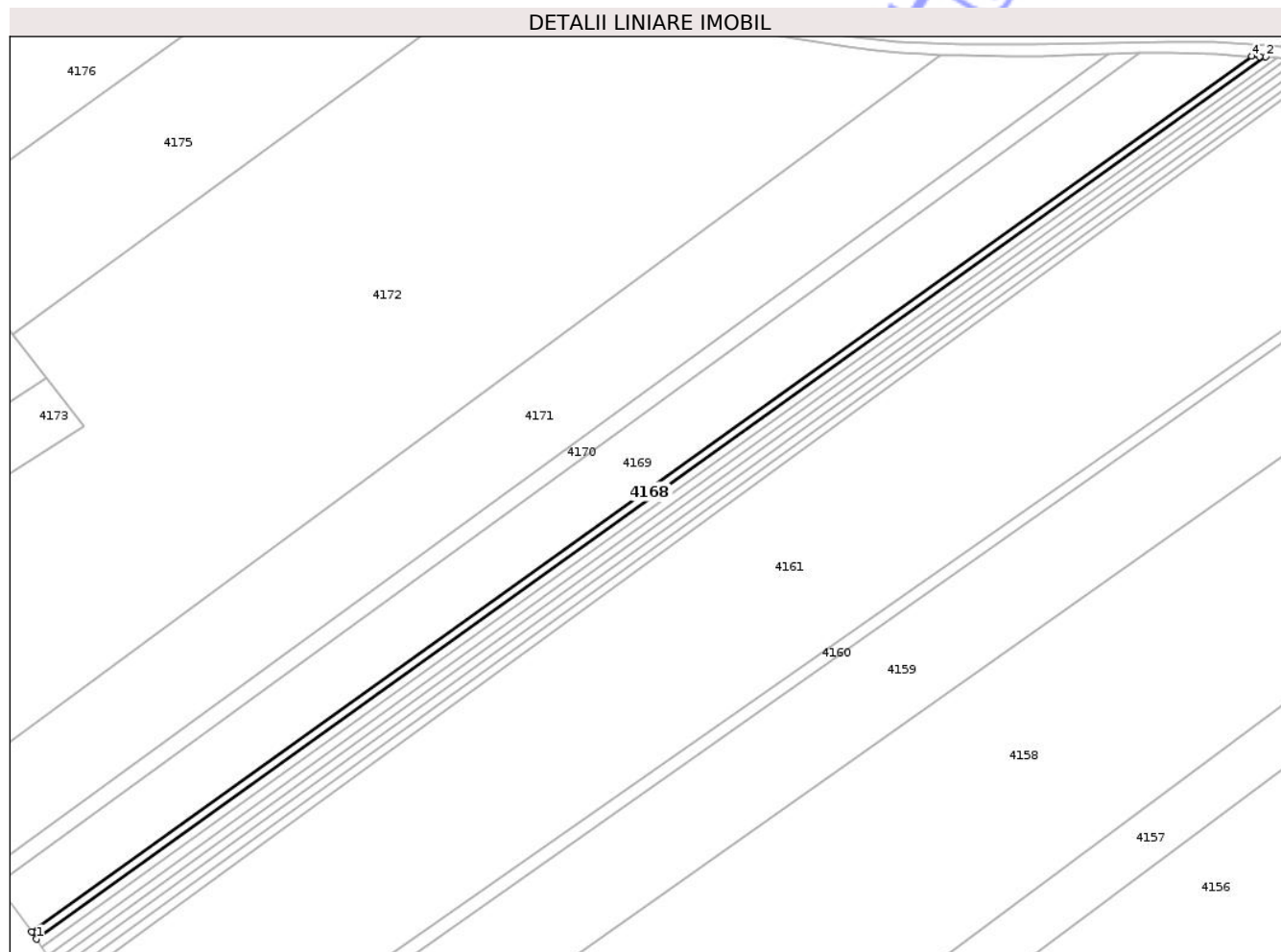
Inscrieri privind dezmembramintele dreptului de proprietate, drepturi reale de garanție și sarcini	Referințe
NU SUNT	

## Anexa Nr. 1 La Partea I

## Teren

Nr cadastral	Suprafața (mp)*	Observații / Referințe
	786	Diferența de suprafața înscrisă în TP 62485 se găsește la ID 4162, 4164, 4165, 4166, 4167 și 4163

\* Suprafața este determinată în planul de proiecție Stereo 70.



## Date referitoare la teren

Crt	Categorie folosință	Intra vilan	Suprafața (mp)	Tarla	Parcelă	Nr. topo	Observații / Referințe
1	arabil	NU	786	-	259/18	-	

## Lungime Segmente

1) Valorile lungimilor segmentelor sunt obținute din proiecție în plan.

Punct început	X / Y	Punct sfârșit	X / Y	Lungime segment (** (m)
1	660.290,611 704.323,55	2	660.595,14 704.542,059	374.812
2	660.595,14 704.542,059	3	660.593,696 704.542,115	1.445
3	660.593,696 704.542,115	4	660.591,687 704.542,194	2.011
4	660.591,687 704.542,194	5	660.289,403 704.325,255	372.072
5	660.289,403 704.325,255	1	660.290,611 704.323,55	2.089

\*\* Lungimile segmentelor sunt determinate în planul de proiecție Stereo 70 și sunt rotunjite la 1 milimetru.

\*\*\* Distanța dintre puncte este formată din segmente cumulate ce sunt mai mici decât valoarea 1 milimetru.

Neutilizabil în Circuitul  
Civil



**DATE DESPRE IMOBILUL NR. 4169**

Oficiul de Cadastru și Publicitate Imobiliară BOTOSANI  
Biroul de Cadastru și Publicitate Imobiliară Botosani

**A. Partea I. Descrierea imobilului**

TEREN Extravilan

Adresa: Jud. Botosani

Nr. Crt	Nr cadastral Nr. topografic	Suprafața* (mp)	Observații / Referințe
A1	58040	5.700	Sector cadastral:4 Teren neimprejmuit;

**B. Partea II. Proprietari și acte**

Inscrieri privitoare la dreptul de proprietate și alte drepturi reale		Referințe
<b>115513 / 08/12/2023</b>		
Act Notarial nr. 95, din 15/06/2010 emis de BNPA RETA ANITEI - ANA MARIA VATAVU;		
B3	Intabulare, drept de PROPRIETATE, dobandit prin Succesiune, cota actuala 1/3 1) <b>ILASCU IULIAN</b> , bun propriu	A1
B4	Intabulare, drept de PROPRIETATE, dobandit prin Succesiune, cota actuala 1/3 1) <b>MATA PAUL</b> , bun propriu	A1
<b>40987 / 09/04/2026</b>		
Act Notarial nr. 17, din 08/04/2026 emis de BIN STANCIU SFAITER ECATERINA ROXANA;		
B6	Intabulare, drept de PROPRIETATE, dobandit prin Succesiune, cota actuala 1/3 1) <b>MITA STEFAN-RAZVAN</b> , bun propriu	A1

**C. Partea III. SARCINI .**

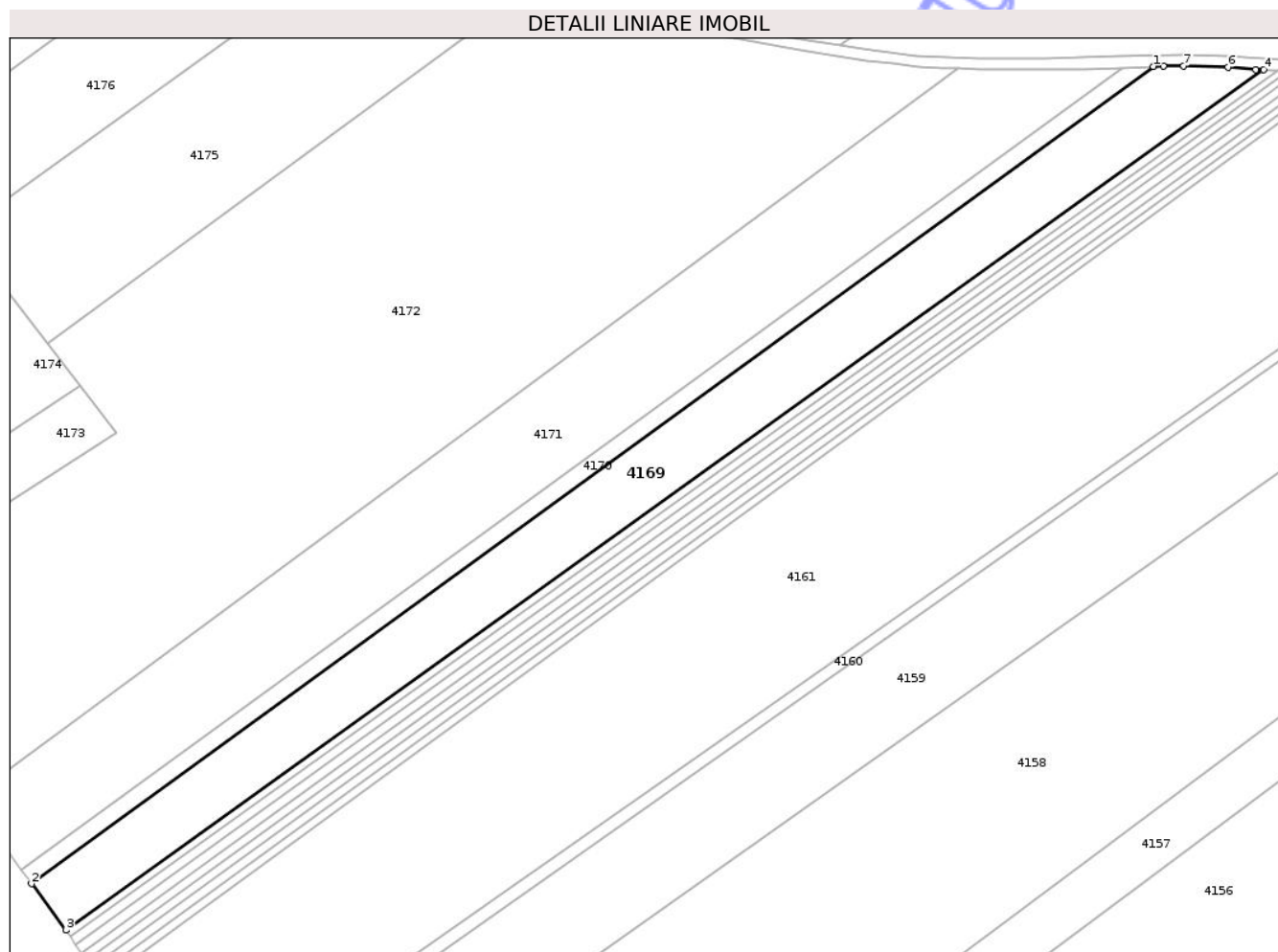
Inscrieri privind dezmembramintele dreptului de proprietate, drepturi reale de garanție și sarcini	Referințe
NU SUNT	

## Anexa Nr. 1 La Partea I

## Teren

Nr cadastral	Suprafața (mp)*	Observații / Referințe
58040	5.700	

\* Suprafața este determinată în planul de proiecție Stereo 70.



## Date referitoare la teren

Crt	Categorie folosință	Intra vilan	Suprafața (mp)	Tarla	Parcelă	Nr. topo	Observații / Referințe
1	arabil	NU	5.700	-	259/20	-	

## Lungime Segmente

1) Valorile lungimilor segmentelor sunt obținute din proiecție în plan.

Punct început	X / Y	Punct sfârșit	X / Y	Lungime segment (** (m)
1	660.563,838 704.543,014	2	660.280,764 704.336,969	350.122
2	660.280,764 704.336,969	3	660.289,403 704.325,255	14.555
3	660.289,403 704.325,255	4	660.591,687 704.542,194	372.072
4	660.591,687 704.542,194	5	660.589,677 704.542,272	2.011
5	660.589,677 704.542,272	6	660.582,657 704.542,81	7.041

Punct început	X / Y	Punct sfârșit	X / Y	Lungime segment (** (m)
6	660.582,657 704.542,81	7	660.571,518 704.543,165	11.144
7	660.571,518 704.543,165	8	660.566,39 704.543,099	5.129
8	660.566,39 704.543,099	1	660.563,838 704.543,014	2.553

\*\* Lungimile segmentelor sunt determinate în planul de proiecție Stereo 70 și sunt rotunjite la 1 milimetru.

\*\*\* Distanța dintre puncte este formată din segmente cumulate ce sunt mai mici decât valoarea 1 milimetru.

Neutilizabil în Circuitul Civil



**DATE DESPRE IMOBILUL NR. 4171**

Oficiul de Cadastru și Publicitate Imobiliară BOTOSANI  
Biroul de Cadastru și Publicitate Imobiliară Botosani

**A. Partea I. Descrierea imobilului**

TEREN Extravilan

Adresa: Jud. Botosani

Nr. Crt	Nr cadastral Nr. topografic	Suprafața* (mp)	Observații / Referințe
A1		7.600	Sector cadastral:4 Teren neimprejmuit;

**B. Partea II. Proprietari și acte**

Inscrieri privitoare la dreptul de proprietate și alte drepturi reale	Referințe
/	
Act Administrativ nr. 66233, din 26/06/1996 emis de CJSOTP;	
B1	A1
Intabulare, drept de PROPRIETATE, dobandit prin Reconstituire, cota actuala 1/1	
1) BELACOVSKI ELENA	
2) MAVRESCU CONSTANTIN	

**C. Partea III. SARCINI .**

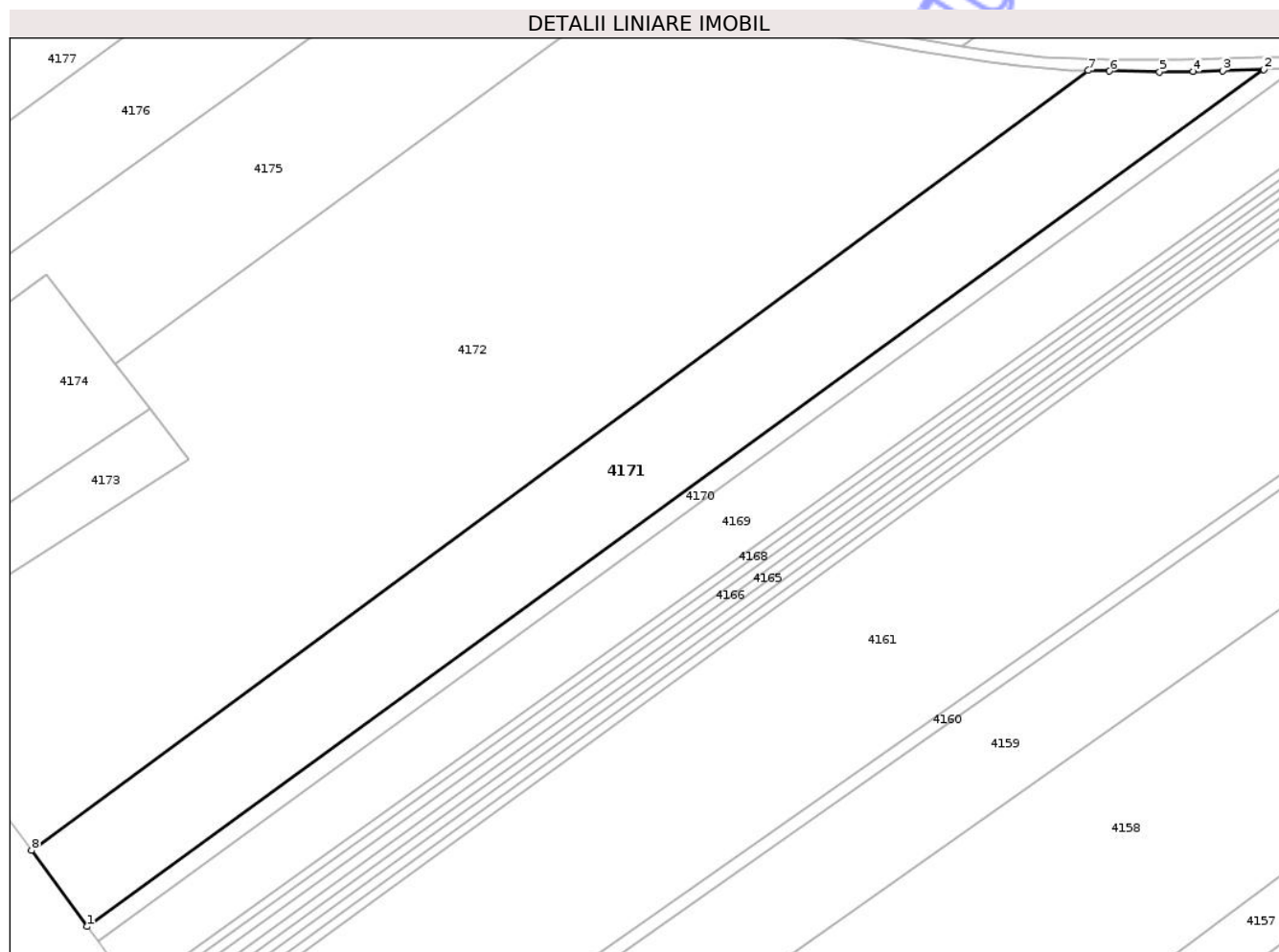
Inscrieri privind dezmembramintele dreptului de proprietate, drepturi reale de garanție și sarcini	Referințe
NU SUNT	

## Anexa Nr. 1 La Partea I

## Teren

Nr cadastral	Suprafața (mp)*	Observații / Referințe
	7.600	

\* Suprafața este determinată în planul de proiecție Stereo 70.



## Date referitoare la teren

Crt	Categorie folosință	Intravilan	Suprafața (mp)	Tarla	Parcelă	Nr. topo	Observații / Referințe
1	arabil	NU	5.300	-	259/17	-	
2	arabil	NU	2.300	-	253/39	-	

## Lungime Segmente

1) Valorile lungimilor segmentelor sunt obținute din proiecție în plan.

Punct început	X / Y	Punct sfârșit	X / Y	Lungime segment (** (m)
1	660.278,198 704.340,449	2	660.556,139 704.542,758	343.773
2	660.556,139 704.542,758	3	660.546,395 704.542,427	9.75
3	660.546,395 704.542,427	4	660.539,483 704.542,224	6.915
4	660.539,483 704.542,224	5	660.531,536 704.542,157	7.948

Punct început	X / Y	Punct sfârșit	X / Y	Lungime segment (** (m)
5	660.531,536 704.542,157	6	660.519,676 704.542,365	11.862
6	660.519,676 704.542,365	7	660.514,673 704.542,501	5.005
7	660.514,673 704.542,501	8	660.265,09 704.358,447	310.109
8	660.265,09 704.358,447	1	660.278,198 704.340,449	22.266

\*\* Lungimile segmentelor sunt determinate în planul de proiecție Stereo 70 și sunt rotunjite la 1 milimetru.

\*\*\* Distanța dintre puncte este formată din segmente cumulate ce sunt mai mici decât valoarea 1 milimetru.

Neutilizabil în Circuitul Civil



**DATE DESPRE IMOBILUL NR. 4172**

Oficiul de Cadastru și Publicitate Imobiliară BOTOSANI  
Biroul de Cadastru și Publicitate Imobiliară Botosani

**A. Partea I. Descrierea imobilului**

TEREN Extravilan

Adresa: Jud. Botosani

Nr. Crt	Nr cadastral Nr. topografic	Suprafața* (mp)	Observații / Referințe
A1	57874	19.400	Sector cadastral:4 Teren neimprejmuit;

**B. Partea II. Proprietari și acte**

Inscrieri privitoare la dreptul de proprietate și alte drepturi reale		Referințe
<b>34670 / 06/04/2023</b>		
Act Notarial nr. 160, din 05/10/2007 emis de BNP Marta Sandulache Darjan (Incheiere de indreptare a erorii materiale nr. 144/05.08.2014 emisa de BIN Cosorianu Puscasu Lenuta);		
B2	Intabulare, drept de PROPRIETATE, dobandit prin Succesiune, cota actuala 2/10 1) <b>BELCIANU MARIA</b> , bun propriu	A1
Act Notarial nr. 100, din 16/06/2008 emis de BNP Marta Sandulache Darjan;		
B8	Intabulare, drept de PROPRIETATE, dobandit prin Succesiune, cota actuala 2/40 1) <b>BELCIANU MARIA</b> , bun propriu	A1
Act Notarial nr. 165, din 20/12/2011 emis de BNP Marta Sandulache Darjan;		
B12	Intabulare, drept de PROPRIETATE, dobandit prin Succesiune, cota actuala 1/8 1) <b>BELCIANU MARIA</b> , bun propriu	A1
Act Notarial nr. 5, din 09/02/2015 emis de BIN CATALINA ELENA VONICA;		
B14	Intabulare, drept de PROPRIETATE, dobandit prin Succesiune, cota actuala 2/20 1) <b>BELCIANU MARIA</b> , bun propriu	A1
Hotarare Judecatoreasca nr. 518, din 21/07/2022 emis de JUDECATORIA SAVENI;		
B16	Intabulare, drept de PROPRIETATE, dobandit prin lesire Din Indiviziune, cota actuala 21/40 1) <b>BELCIANU MARIA</b> , bun propriu	A1

**C. Partea III. SARCINI .**

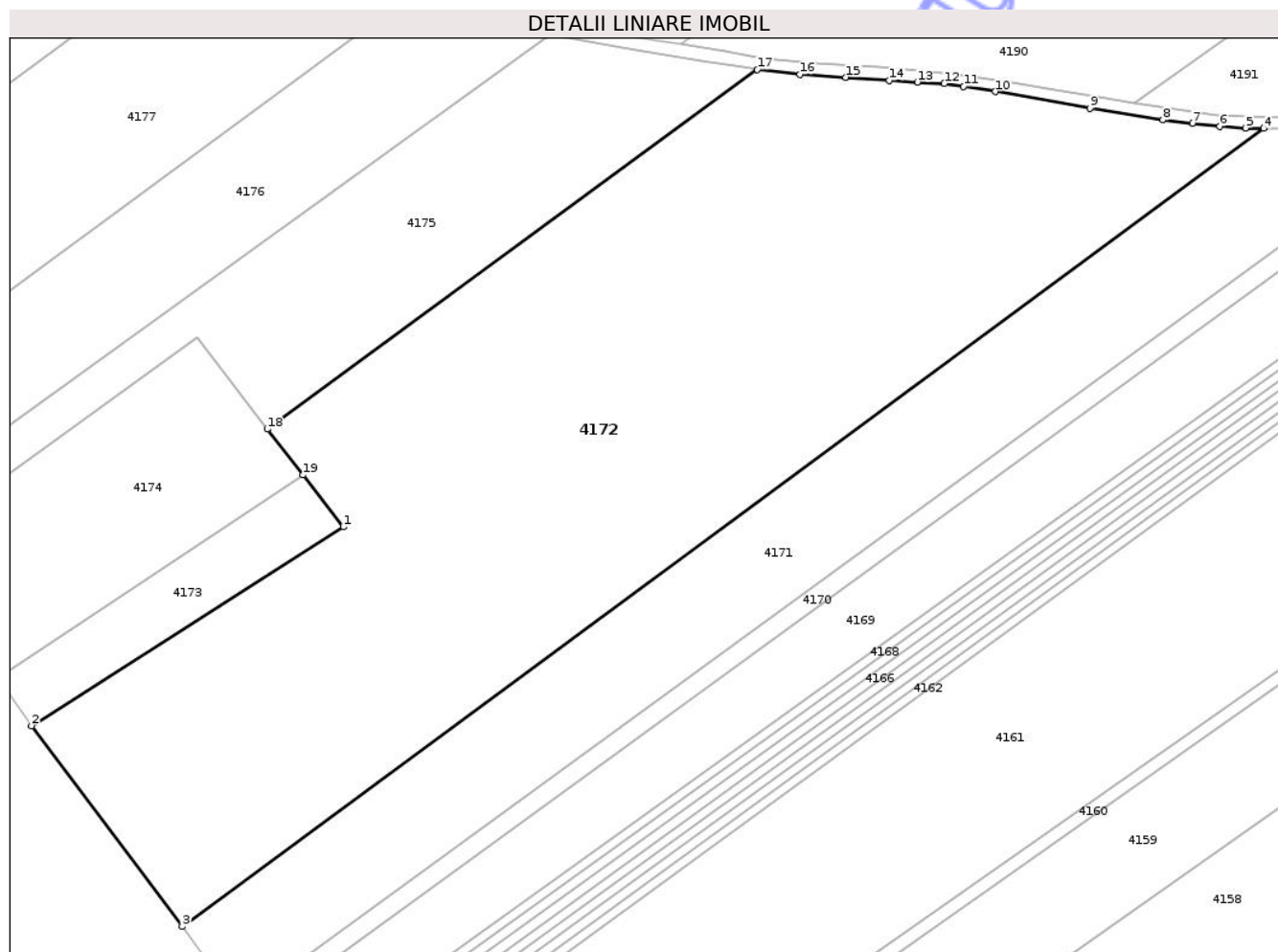
Inscrieri privind dezmembramintele dreptului de proprietate, drepturi reale de garanție și sarcini	Referințe
NU SUNT	

## Anexa Nr. 1 La Partea I

## Teren

Nr cadastral	Suprafața (mp)*	Observații / Referințe
57874	19.400	

\* Suprafața este determinată în planul de proiecție Stereo 70.



## Date referitoare la teren

Crt	Categorie folosință	Intra vilan	Suprafața (mp)	Tarla	Parcelă	Nr. topo	Observații / Referințe
1	arabil	NU	19.400	-	259/16	-	

## Lungime Segmente

1) Valorile lungimilor segmentelor sunt obținute din proiecție în plan.

Punct început	X / Y	Punct sfârșit	X / Y	Lungime segment (** (m)
1	660.302,262 704.450,635	2	660.230,363 704.404,797	85.268
2	660.230,363 704.404,797	3	660.265,09 704.358,447	57.916
3	660.265,09 704.358,447	4	660.514,673 704.542,501	310.109
4	660.514,673 704.542,501	5	660.510,512 704.542,613	4.163
5	660.510,512 704.542,613	6	660.504,554 704.542,947	5.967

Punct început	X / Y	Punct sfârșit	X / Y	Lungime segment (** (m)
6	660.504,554 704.542,947	7	660.498,262 704.543,707	6.338
7	660.498,262 704.543,707	8	660.491,421 704.544,447	6.88
8	660.491,421 704.544,447	9	660.474,591 704.547,201	17.054
9	660.474,591 704.547,201	10	660.452,711 704.550,988	22.205
10	660.452,711 704.550,988	11	660.445,432 704.552,197	7.379
11	660.445,432 704.552,197	12	660.440,938 704.552,835	4.539
12	660.440,938 704.552,835	13	660.434,732 704.553,169	6.215
13	660.434,732 704.553,169	14	660.428,294 704.553,605	6.453
14	660.428,294 704.553,605	15	660.418,206 704.554,308	10.112
15	660.418,206 704.554,308	16	660.407,698 704.554,947	10.528
16	660.407,698 704.554,947	17	660.397,784 704.556,123	9.984
17	660.397,784 704.556,123	18	660.284,781 704.473,164	140.185
18	660.284,781 704.473,164	19	660.292,988 704.462,585	13.389
19	660.292,988 704.462,585	1	660.302,262 704.450,635	15.126

\*\* Lungimile segmentelor sunt determinate în planul de proiecție Stereo 70 și sunt rotunjite la 1 milimetru.

\*\*\* Distanța dintre puncte este formată din segmente cumulate ce sunt mai mici decât valoarea 1 milimetru.



**DATE DESPRE IMOBILUL NR. 4173**

Oficiul de Cadastru și Publicitate Imobiliară BOTOSANI  
Biroul de Cadastru și Publicitate Imobiliară Botosani

**A. Partea I. Descrierea imobilului**

TEREN Extravilan

Adresa: Jud. Botosani

Nr. Crt	Nr cadastral Nr. topografic	Suprafața* (mp)	Observații / Referințe
A1		1.215	Sector cadastral:4 Teren neimprejmuit;

**B. Partea II. Proprietari și acte**

Inscrieri privitoare la dreptul de proprietate și alte drepturi reale		Referințe
/		
Act Administrativ nr. 07, din 13/06/1993 emis de Parlamentul Romaniei;		
B1	Inscrierea posesiei, drept de PROPRIETATE, dobandit prin Lege, cota actuala 1/1 1) NEIDENTIFICAT NEIDENTIFICAT	A1
Act Administrativ nr. 7, din 13/06/1993 emis de Parlamentul Romaniei;		
B2	se noteaza mentiunea de proprietar neidentificat, rezerva a comisiei locale de fond funcia	A1

**C. Partea III. SARCINI .**

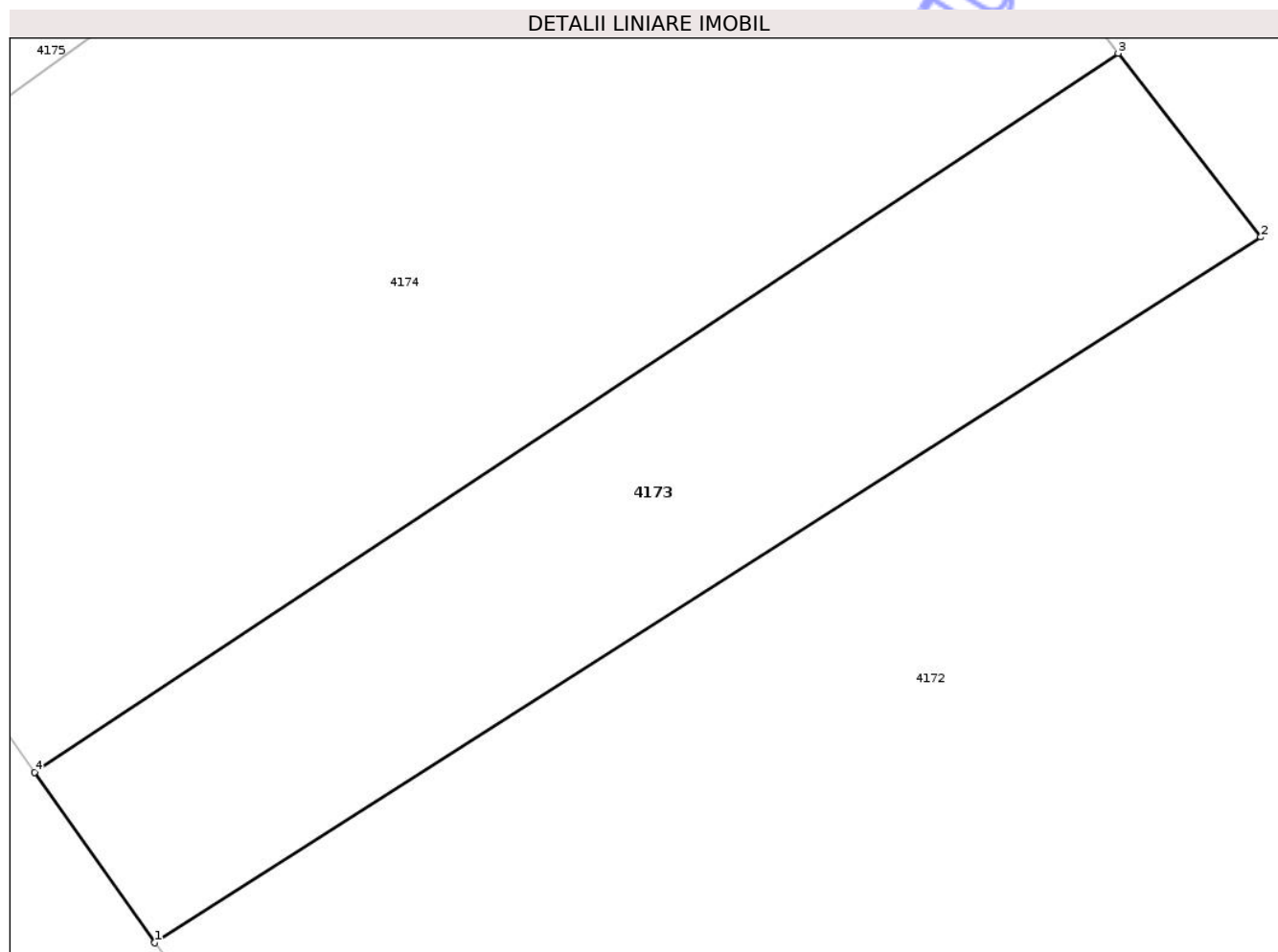
Inscrieri privind dezmembramintele dreptului de proprietate, drepturi reale de garanție și sarcini	Referințe
NU SUNT	

## Anexa Nr. 1 La Partea I

## Teren

Nr cadastral	Suprafața (mp)*	Observații / Referințe
	1.215	

\* Suprafața este determinată în planul de proiecție Stereo 70.



## Date referitoare la teren

Crt	Categorie folosință	Intra vilan	Suprafața (mp)	Tarla	Parcelă	Nr. topo	Observații / Referințe
1	arabil	NU	1.215	-	259	-	

## Lungime Segmente

1) Valorile lungimilor segmentelor sunt obținute din proiecție în plan.

Punct început	X / Y	Punct sfârșit	X / Y	Lungime segment (** (m)
1	660.230,363 704.404,797	2	660.302,262 704.450,635	85.268
2	660.302,262 704.450,635	3	660.292,988 704.462,585	15.126
3	660.292,988 704.462,585	4	660.222,529 704.415,871	84.538
4	660.222,529 704.415,871	1	660.230,363 704.404,797	13.565

\*\* Lungimile segmentelor sunt determinate în planul de proiecție Stereo 70 și sunt rotunjite la 1 milimetru.

\*\*\* Distanța dintre puncte este formată din segmente cumulate ce sunt mai mici decât valoarea 1 milimetru.

Neutilizabil în Circuitul  
Civil



**DATE DESPRE IMOBILUL NR. 4177**

Oficiul de Cadastru și Publicitate Imobiliară BOTOSANI  
Biroul de Cadastru și Publicitate Imobiliară Botosani

**A. Partea I. Descrierea imobilului**

TEREN Extravilan

Adresa: Jud. Botosani

Nr. Crt	Nr cadastral Nr. topografic	Suprafața* (mp)	Observații / Referințe
A1	53714	5.700	Sector cadastral:4 Teren neimprejmuit; Conform TP nr. 62486/10.10.1995 imobilul se regasese in parcelele cadastrale 259/19 si 253/37. Diferenta de suprafata se regasese la ID 4188.

**B. Partea II. Proprietari și acte**

Inscrieri privitoare la dreptul de proprietate și alte drepturi reale	Referințe
<b>39420 / 05/06/2015</b>	
Act Administrativ nr. 62486, din 10/10/1995 emis de CJSOTP;	
B1	A1
Intabulare, drept de PROPRIETATE, dobandit prin Reconstituire, cota actuala 1/1	
1) PRUSU DAN ADRIAN	
2) LASCAR ELENA	
3) COSTAN MARIA, - bun comun	

**C. Partea III. SARCINI .**

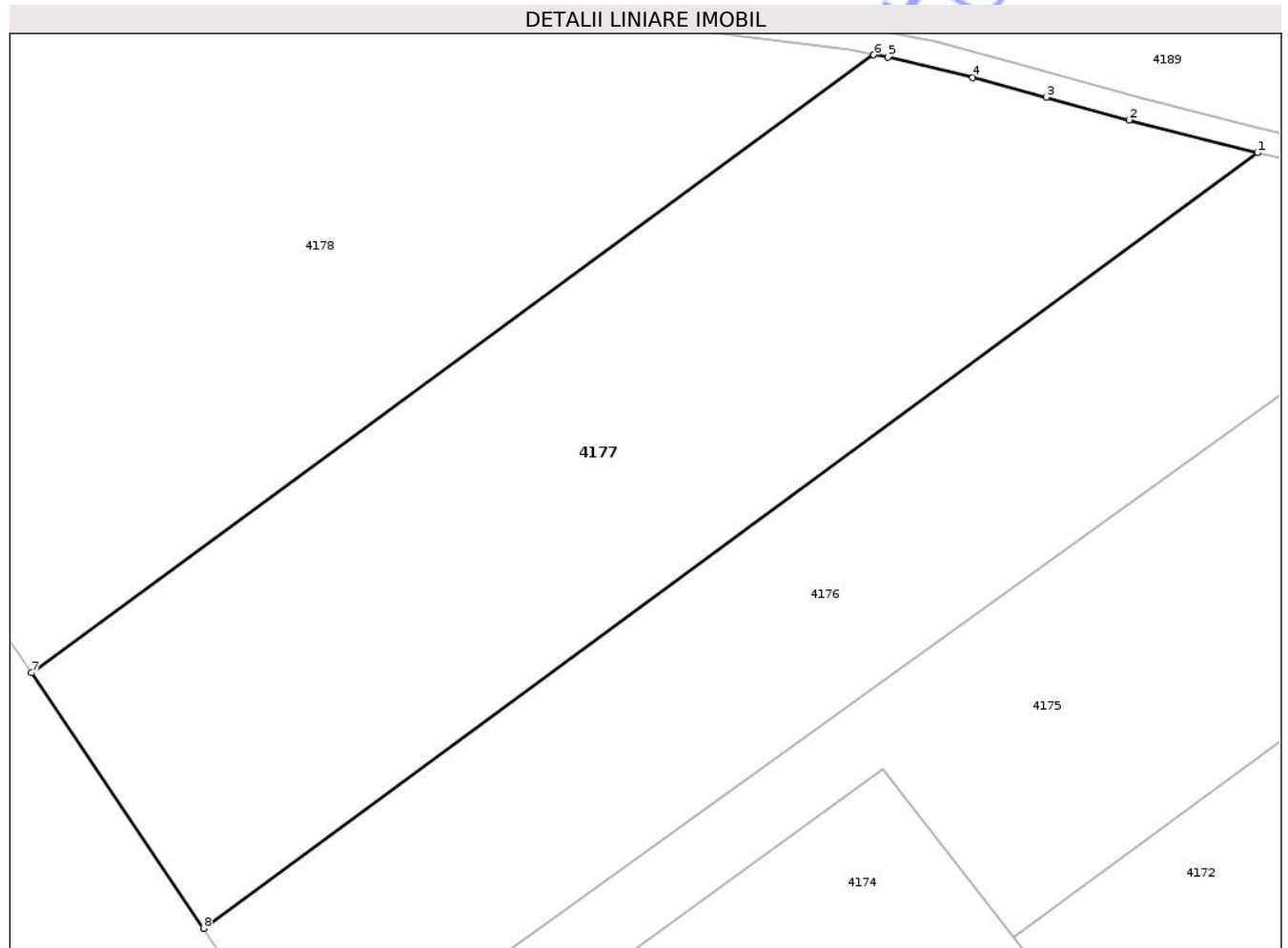
Inscrieri privind dezmembramintele dreptului de proprietate, drepturi reale de garanție și sarcini	Referințe
NU SUNT	

## Anexa Nr. 1 La Partea I

## Teren

Nr cadastral	Suprafața (mp)*	Observații / Referințe
53714	5.700	Conform TP nr. 62486/10.10.1995 imobilul se regaseste in parcelele cadastrale 259/19 si 253/37. Diferenta de suprafata se regaseste la ID 4188.

\* Suprafața este determinată în planul de proiecție Stereo 70.



## Date referitoare la teren

Crt	Categorie folosință	Intra vilan	Suprafața (mp)	Tarla	Parcelă	Nr. topo	Observații / Referințe
1	arabil	NU	5.700	39	259/19	-	

## Lungime Segmente

1) Valorile lungimilor segmentelor sunt obținute din proiecție în plan.

Punct început	X / Y	Punct sfârșit	X / Y	Lungime segment (** (m)
1	660.315,46 704.571,61	2	660.299,332 704.575,737	16.648
2	660.299,332 704.575,737	3	660.288,94 704.578,584	10.775
3	660.288,94 704.578,584	4	660.279,675 704.581,08	9.596
4	660.279,675 704.581,08	5	660.269,062 704.583,614	10.912
5	660.269,062 704.583,614	6	660.267,23 704.583,894	1.853

Punct început	X / Y	Punct sfârșit	X / Y	Lungime segment (** (m)
6	660.267,23 704.583,894	7	660.161,493 704.506,32	131.142
7	660.161,493 704.506,32	8	660.183,089 704.474,26	38.655
8	660.183,089 704.474,26	1	660.315,46 704.571,61	164.314

\*\* Lungimile segmentelor sunt determinate în planul de proiecție Stereo 70 și sunt rotunjite la 1 milimetru.

\*\*\* Distanța dintre puncte este formată din segmente cumulate ce sunt mai mici decât valoarea 1 milimetru.

Neutilizabil în Circuitul Civil



**DATE DESPRE IMOBILUL NR. 4179**

Oficiul de Cadastru și Publicitate Imobiliară BOTOSANI  
Biroul de Cadastru și Publicitate Imobiliară Botosani

**A. Partea I. Descrierea imobilului**

TEREN Extravilan

Adresa: Jud. Botosani

Nr. Crt	Nr cadastral Nr. topografic	Suprafața* (mp)	Observații / Referințe
A1		2.096	Sector cadastral:4 Teren neimprejmuit;

**B. Partea II. Proprietari și acte**

Inscrieri privitoare la dreptul de proprietate și alte drepturi reale	Referințe
/	
Act Administrativ nr. 07, din 13/06/1993 emis de Parlamentul Romaniei;	
B1	Inscrierea posesiei, drept de PROPRIETATE, dobandit prin Lege, cota actuala 1/1
	1) NEIDENTIFICAT NEIDENTIFICAT
Act Administrativ nr. 7, din 13/06/1993 emis de Parlamentul Romaniei;	
B2	se noteaza mentiunea de proprietar neidentificat

**C. Partea III. SARCINI .**

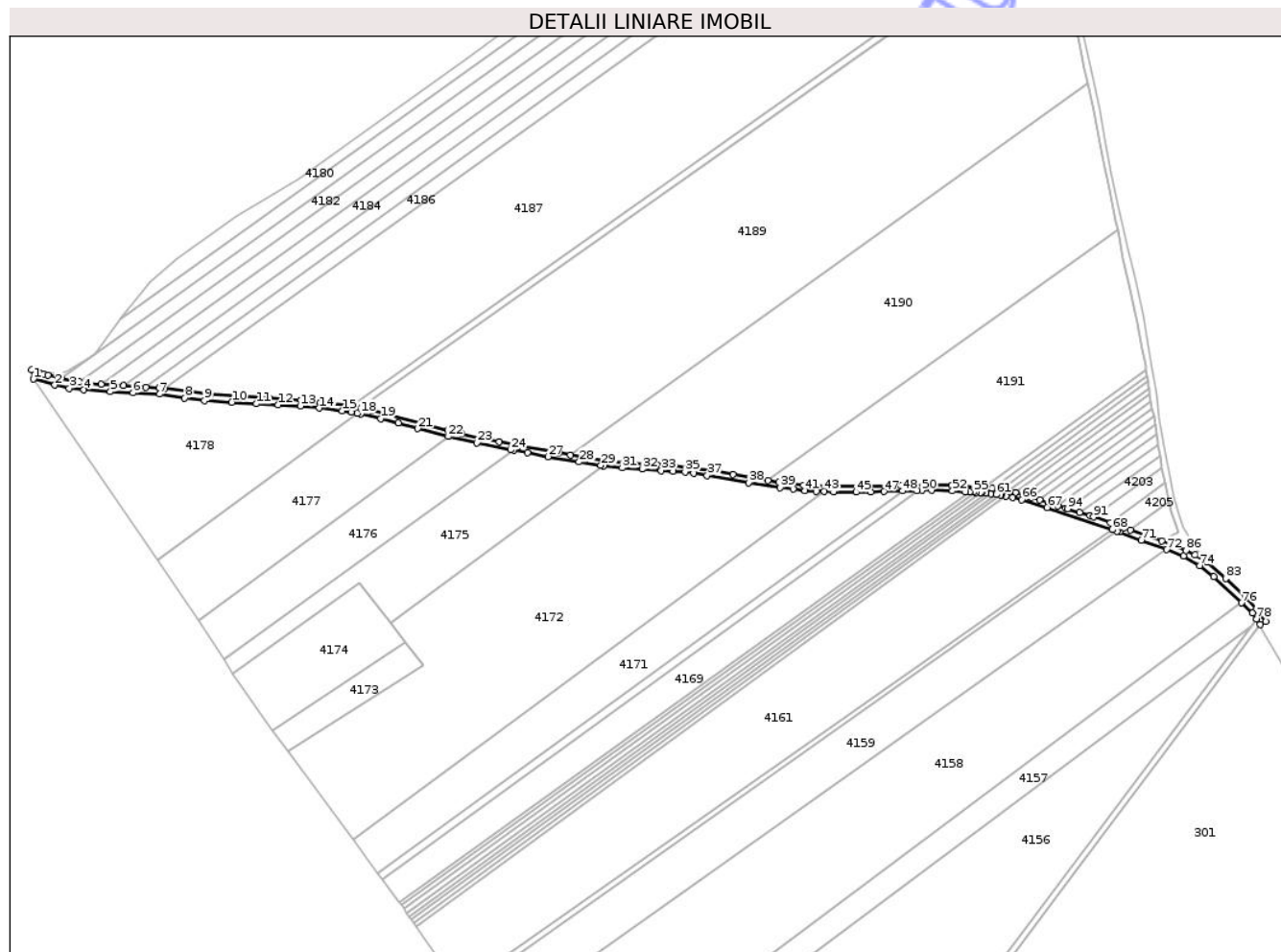
Inscrieri privind dezmembramintele dreptului de proprietate, drepturi reale de garanție și sarcini	Referințe
NU SUNT	

## Anexa Nr. 1 La Partea I

## Teren

Nr cadastral	Suprafața (mp)*	Observații / Referințe
	2.096	

\* Suprafața este determinată în planul de proiecție Stereo 70.



## Date referitoare la teren

Crt	Categorie folosință	Intra vilan	Suprafața (mp)	Tarla	Parcelă	Nr. topo	Observații / Referințe
1	drum	NU	2.096	-	254	-	

## Lungime Segmente

1) Valorile lungimilor segmentelor sunt obținute din proiecție în plan.

Punct început	X / Y	Punct sfârșit	X / Y	Lungime segment	Punct început	X / Y	Punct sfârșit	X / Y	Lungime segment	Punct început	X / Y	Punct sfârșit	X / Y	Lungime segment
1	660.095,736 704.601,987	2	660.107,017 704.598,839	11.711	2	660.107,017 704.598,839	3	660.114,713 704.597,139	7.881	3	660.114,713 704.597,139	4	660.122,419 704.596,244	7.758
4	660.122,419 704.596,244	5	660.136,434 704.595,272	14.048	5	660.136,434 704.595,272	6	660.148,423 704.594,706	12.003	6	660.148,423 704.594,706	7	660.162,505 704.593,951	14.102
7	660.162,505 704.593,951	8	660.175,876 704.591,87	13.532	8	660.175,876 704.591,87	9	660.186,308 704.590,605	10.508	9	660.186,308 704.590,605	10	660.200,772 704.589,678	14.493
10	660.200,772 704.589,678	11	660.213,844 704.588,91	13.095	11	660.213,844 704.588,91	12	660.225,325 704.588,325	11.495	12	660.225,325 704.588,325	13	660.237,177 704.587,685	11.869
13	660.237,177 704.587,685	14	660.247,167 704.586,624	10.046	14	660.247,167 704.586,624	15	660.259,419 704.585,177	12.338	15	660.259,419 704.585,177	16	660.264,142 704.584,559	4.763
16	660.264,142 704.584,559	17	660.267,229 704.583,895	3.157	17	660.267,229 704.583,895	18	660.269,062 704.583,614	1.854	18	660.269,062 704.583,614	19	660.279,675 704.581,08	10.912

Punct început	X / Y	Punct sfârșit	X / Y	Lungime segment	Punct început	X / Y	Punct sfârșit	X / Y	Lungime segment	Punct început	X / Y	Punct sfârșit	X / Y	Lungime segment
19	660.279,675 704.581,08	20	660.288,94 704.578,584	9.596	20	660.288,94 704.578,584	21	660.299,332 704.575,737	10.775	21	660.299,332 704.575,737	22	660.315,46 704.571,61	16.648
22	660.315,46 704.571,61	23	660.330,721 704.568,227	15.632	23	660.330,721 704.568,227	24	660.348,475 704.564,574	18.126	24	660.348,475 704.564,574	25	660.350,165 704.564,262	1.718
25	660.350,165 704.564,262	26	660.357,421 704.562,929	7.378	26	660.357,421 704.562,929	27	660.368,32 704.560,915	11.083	27	660.368,32 704.560,915	28	660.384,856 704.558,097	16.775
28	660.384,856 704.558,097	29	660.396,364 704.556,291	11.649	29	660.396,364 704.556,291	30	660.397,784 704.556,123	1.43	30	660.397,784 704.556,123	31	660.407,698 704.554,947	9.984
31	660.407,698 704.554,947	32	660.418,206 704.554,308	10.528	32	660.418,206 704.554,308	33	660.428,294 704.553,605	10.112	33	660.428,294 704.553,605	34	660.434,732 704.553,169	6.453
34	660.434,732 704.553,169	35	660.440,938 704.552,835	6.215	35	660.440,938 704.552,835	36	660.445,432 704.552,197	4.539	36	660.445,432 704.552,197	37	660.452,711 704.550,988	7.379
37	660.452,711 704.550,988	38	660.474,591 704.547,201	22.205	38	660.474,591 704.547,201	39	660.491,421 704.544,447	17.054	39	660.491,421 704.544,447	40	660.498,262 704.543,707	6.88
40	660.498,262 704.543,707	41	660.504,554 704.542,947	6.338	41	660.504,554 704.542,947	42	660.510,512 704.542,613	5.967	42	660.510,512 704.542,613	43	660.514,673 704.542,501	4.163
43	660.514,673 704.542,501	44	660.519,676 704.542,365	5.005	44	660.519,676 704.542,365	45	660.531,536 704.542,157	11.862	45	660.531,536 704.542,157	46	660.539,483 704.542,224	7.948
46	660.539,483 704.542,224	47	660.546,395 704.542,427	6.915	47	660.546,395 704.542,427	48	660.556,139 704.542,758	9.75	48	660.556,139 704.542,758	49	660.563,838 704.543,014	7.703
49	660.563,838 704.543,014	50	660.566,39 704.543,099	2.553	50	660.566,39 704.543,099	51	660.571,518 704.543,165	5.129	51	660.571,518 704.543,165	52	660.582,657 704.542,81	11.144
52	660.582,657 704.542,81	53	660.589,677 704.542,272	7.041	53	660.589,677 704.542,272	54	660.591,687 704.542,194	2.011	54	660.591,687 704.542,194	55	660.593,696 704.542,115	2.011
55	660.593,696 704.542,115	56	660.595,14 704.542,059	1.445	56	660.595,14 704.542,059	57	660.597,715 704.541,959	2.577	57	660.597,715 704.541,959	58	660.598,092 704.541,912	0.38
58	660.598,092 704.541,912	59	660.600,313 704.541,644	2.237	59	660.600,313 704.541,644	60	660.603,121 704.541,294	2.83	60	660.603,121 704.541,294	61	660.606,005 704.540,953	2.903
61	660.606,005 704.540,953	62	660.608,081 704.540,711	2.09	62	660.608,081 704.540,711	63	660.608,561 704.540,602	0.493	63	660.608,561 704.540,602	64	660.610,99 704.540,061	2.489
64	660.610,99 704.540,061	65	660.614,658 704.539,239	3.759	65	660.614,658 704.539,239	66	660.619,31 704.538,022	4.808	66	660.619,31 704.538,022	67	660.632,923 704.534,007	14.193
67	660.632,923 704.534,007	68	660.667,445 704.522,24	36.472	68	660.667,445 704.522,24	69	660.670,065 704.521,345	2.769	69	660.670,065 704.521,345	70	660.671,073 704.521,005	1.064
70	660.671,073 704.521,005	71	660.682,67 704.516,722	12.362	71	660.682,67 704.516,722	72	660.696,057 704.511,752	14.28	72	660.696,057 704.511,752	73	660.705,188 704.508,434	9.715
73	660.705,188 704.508,434	74	660.713,65 704.503,284	9.907	74	660.713,65 704.503,284	75	660.721,121 704.497,428	9.492	75	660.721,121 704.497,428	76	660.735,946 704.483,534	20.319
76	660.735,946 704.483,534	77	660.741,578 704.478,138	7.799	77	660.741,578 704.478,138	78	660.743,748 704.474,962	3.847	78	660.743,748 704.474,962	79	660.745,685 704.472,15	3.414
79	660.745,685 704.472,15	80	660.748,647 704.473,666	3.327	80	660.748,647 704.473,666	81	660.743,954 704.479,868	7.777	81	660.743,954 704.479,868	82	660.738,128 704.486,175	8.587
82	660.738,128 704.486,175	83	660.727,439 704.496,395	14.788	83	660.727,439 704.496,395	84	660.717,442 704.505,237	13.347	84	660.717,442 704.505,237	85	660.711,082 704.509,021	7.4
85	660.711,082 704.509,021	86	660.706,34 704.511,282	5.253	86	660.706,34 704.511,282	87	660.693,486 704.516,179	13.756	87	660.693,486 704.516,179	88	660.676,941 704.522,204	17.608
88	660.676,941 704.522,204	89	660.673,588 704.523,426	3.568	89	660.673,588 704.523,426	90	660.666,271 704.525,943	7.738	90	660.666,271 704.525,943	91	660.657,445 704.528,971	9.331
91	660.657,445 704.528,971	92	660.655,538 704.529,623	2.016	92	660.655,538 704.529,623	93	660.649,982 704.531,376	5.826	93	660.649,982 704.531,376	94	660.643,731 704.533,348	6.554
94	660.643,731 704.533,348	95	660.642,804 704.533,632	0.97	95	660.642,804 704.533,632	96	660.638,509 704.535,024	4.515	96	660.638,509 704.535,024	97	660.633,797 704.536,542	4.95
97	660.633,797 704.536,542	98	660.628,857 704.538,113	5.184	98	660.628,857 704.538,113	99	660.624,457 704.539,485	4.609	99	660.624,457 704.539,485	100	660.623,075 704.539,912	1.446
100	660.623,075 704.539,912	101	660.620,192 704.540,72	2.994	101	660.620,192 704.540,72	102	660.616,122 704.541,84	4.221	102	660.616,122 704.541,84	103	660.615,829 704.541,92	0.304
103	660.615,829 704.541,92	104	660.611,921 704.542,751	3.996	104	660.611,921 704.542,751	105	660.609,057 704.543,36	2.929	105	660.609,057 704.543,36	106	660.608,039 704.543,494	1.026
106	660.608,039 704.543,494	107	660.603,707 704.544,066	4.37	107	660.603,707 704.544,066	108	660.599,1 704.544,531	4.63	108	660.599,1 704.544,531	109	660.596,285 704.544,817	2.83
109	660.596,285 704.544,817	110	660.582,06 704.545,636	14.248	110	660.582,06 704.545,636	111	660.571,15 704.545,812	10.911	111	660.571,15 704.545,812	112	660.555,416 704.545,576	15.736
112	660.555,416 704.545,576	113	660.536,574 704.544,999	18.851	113	660.536,574 704.544,999	114	660.519,627 704.545,005	16.947	114	660.519,627 704.545,005	115	660.503,829 704.545,621	15.81
115	660.503,829 704.545,621	116	660.490,528 704.547,392	13.419	116	660.490,528 704.547,392	117	660.484,836 704.548,331	5.769	117	660.484,836 704.548,331	118	660.476,634 704.549,682	8.313

Punct început	X / Y	Punct sfârșit	X / Y	Lungime segment	Punct început	X / Y	Punct sfârșit	X / Y	Lungime segment	Punct început	X / Y	Punct sfârșit	X / Y	Lungime segment
118	660.476,634 704.549,682	119	660.466,429 704.551,385	10.345	119	660.466,429 704.551,385	120	660.455,028 704.553,299	11.561	120	660.455,028 704.553,299	121	660.443,191 704.555,146	11.98
121	660.443,191 704.555,146	122	660.434,864 704.555,984	8.369	122	660.434,864 704.555,984	123	660.425,948 704.556,72	8.947	123	660.425,948 704.556,72	124	660.411,347 704.557,559	14.624
124	660.411,347 704.557,559	125	660.399,217 704.558,699	12.183	125	660.399,217 704.558,699	126	660.390,357 704.560,177	8.982	126	660.390,357 704.560,177	127	660.380,266 704.561,882	10.234
127	660.380,266 704.561,882	128	660.374,079 704.562,928	6.275	128	660.374,079 704.562,928	129	660.354,38 704.566,517	20.023	129	660.354,38 704.566,517	130	660.342,596 704.568,658	11.978
130	660.342,596 704.568,658	131	660.333,942 704.570,468	8.841	131	660.333,942 704.570,468	132	660.322,71 704.572,944	11.502	132	660.322,71 704.572,944	133	660.315,415 704.574,829	7.534
133	660.315,415 704.574,829	134	660.301,269 704.578,406	14.591	134	660.301,269 704.578,406	135	660.283,748 704.583,18	18.16	135	660.283,748 704.583,18	136	660.274,866 704.585,614	9.21
136	660.274,866 704.585,614	137	660.269,323 704.586,644	5.638	137	660.269,323 704.586,644	138	660.264,234 704.587,589	5.176	138	660.264,234 704.587,589	139	660.261,737 704.588,057	2.54
139	660.261,737 704.588,057	140	660.247,734 704.589,769	14.108	140	660.247,734 704.589,769	141	660.237,406 704.590,792	10.378	141	660.237,406 704.590,792	142	660.220,455 704.591,934	16.989
142	660.220,455 704.591,934	143	660.189,453 704.593,793	31.058	143	660.189,453 704.593,793	144	660.165,133 704.596,96	24.525	144	660.165,133 704.596,96	145	660.162,295 704.597,348	2.865
145	660.162,295 704.597,348	146	660.155,154 704.597,739	7.151	146	660.155,154 704.597,739	147	660.143,55 704.598,47	11.627	147	660.143,55 704.598,47	148	660.137,693 704.598,835	5.868
148	660.137,693 704.598,835	149	660.131,589 704.599,315	6.123	149	660.131,589 704.599,315	150	660.123,513 704.599,95	8.1	150	660.123,513 704.599,95	151	660.119,924 704.600,617	3.65
151	660.119,924 704.600,617	152	660.110,445 704.602,377	9.642	152	660.110,445 704.602,377	153	660.108,988 704.602,647	1.481	153	660.108,988 704.602,647	154	660.103,432 704.604,164	5.76
154	660.103,432 704.604,164	155	660.101,319 704.604,744	2.191	155	660.101,319 704.604,744	156	660.098,931 704.605,399	2.476	156	660.098,931 704.605,399	157	660.094,764 704.606,888	4.425
157	660.094,764 704.606,888	1	660.095,736 704.601,987	4.997										

\*\* Lungimile segmentelor sunt determinate în planul de proiecție Stereo 70 și sunt rotunjite la 1 milimetru.

\*\*\* Distanța dintre puncte este formată din segmente cumulate ce sunt mai mici decât valoarea 1 milimetru.

**DATE DESPRE IMOBILUL NR. 4180**

Oficiul de Cadastru și Publicitate Imobiliară BOTOSANI  
Biroul de Cadastru și Publicitate Imobiliară Botosani

**A. Partea I. Descrierea imobilului**

TEREN Extravilan

Adresa: Jud. Botosani

Nr. Crt	Nr cadastral Nr. topografic	Suprafața* (mp)	Observații / Referințe
A1	52357	4.036	Sector cadastral:4 Teren neimprejmuit;

**B. Partea II. Proprietari și acte**

Inscrieri privitoare la dreptul de proprietate și alte drepturi reale		Referințe
<b>1912 / 13/01/2016</b>		
Act Notarial nr. 13, din 11/01/2016 emis de BIN BARCULET IRINA MIHAELA;		
B4	Intabulare, drept de PROPRIETATE, dobandit prin Conventie, cota actuala 1/1	A1
	1) ANDREVICI MIHAI-VIOREL, casatorit cu 2) ANDREVICI DOMNICA, bun comun	

**C. Partea III. SARCINI .**

Inscrieri privind dezmembramintele dreptului de proprietate, drepturi reale de garanție și sarcini	Referințe
NU SUNT	

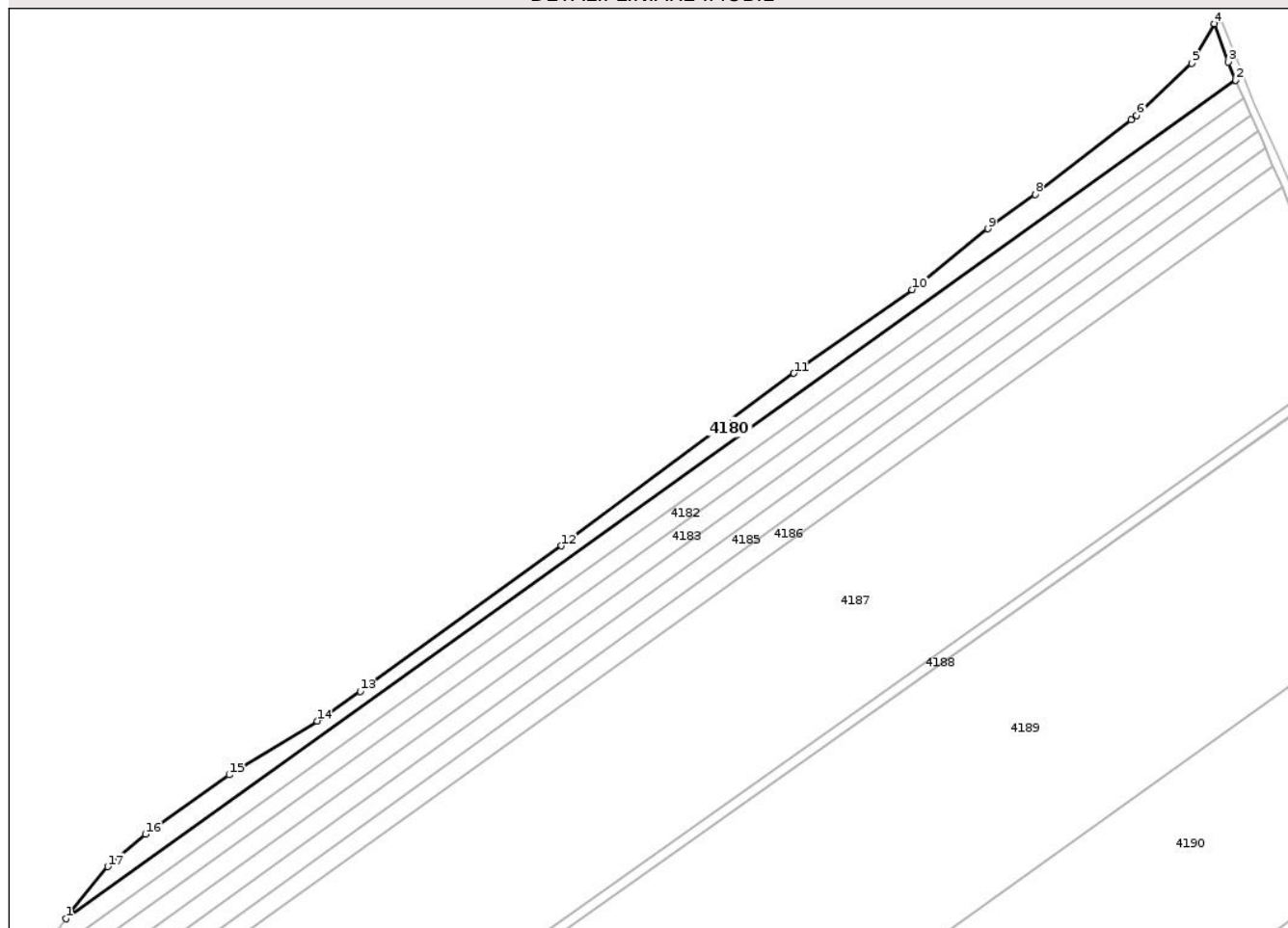
## Anexa Nr. 1 La Partea I

## Teren

Nr cadastral	Suprafața (mp)*	Observații / Referințe
52357	4.036	

\* Suprafața este determinată în planul de proiecție Stereo 70.

## DETALII LINIARE IMOBIL



## Date referitoare la teren

Crt	Categorie folosință	Intravilan	Suprafața (mp)	Tarla	Parcelă	Nr. topo	Observații / Referințe
1	arabil	NU	4.036	-	253/9	-	

## Lungime Segmente

1) Valorile lungimilor segmentelor sunt obținute din proiecție în plan.

Punct început	X / Y	Punct sfârșit	X / Y	Lungime segment (** (m)
1	660.141,538 704.633,553	2	660.582,756 704.949,577	542.719
2	660.582,756 704.949,577	3	660.579,898 704.956,441	7.435
3	660.579,898 704.956,441	4	660.574,702 704.970,854	15.321
4	660.574,702 704.970,854	5	660.566,064 704.955,905	17.265
5	660.566,064 704.955,905	6	660.545,411 704.936,268	28.498

Punct început	X / Y	Punct sfârșit	X / Y	Lungime segment (** (m)
6	660.545,411 704.936,268	7	660.543,265 704.934,597	2.72
7	660.543,265 704.934,597	8	660.507,153 704.906,474	45.771
8	660.507,153 704.906,474	9	660.489,208 704.893,608	22.08
9	660.489,208 704.893,608	10	660.460,769 704.870,586	36.59
10	660.460,769 704.870,586	11	660.416,078 704.839,099	54.669
11	660.416,078 704.839,099	12	660.328,388 704.774,094	109.157
12	660.328,388 704.774,094	13	660.252,548 704.719,245	93.595
13	660.252,548 704.719,245	14	660.236,297 704.708,072	19.721
14	660.236,297 704.708,072	15	660.203,118 704.687,758	38.905
15	660.203,118 704.687,758	16	660.171,631 704.665,413	38.61
16	660.171,631 704.665,413	17	660.157,41 704.653,224	18.729
17	660.157,41 704.653,224	18	660.143,529 704.636,296	21.892
18	660.143,529 704.636,296	1	660.141,538 704.633,553	3.389

\*\* Lungimile segmentelor sunt determinate în planul de proiecție Stereo 70 și sunt rotunjite la 1 milimetru.

\*\*\* Distanța dintre puncte este formată din segmente cumulate ce sunt mai mici decât valoarea 1 milimetru.



**DATE DESPRE IMOBILUL NR. 4181**

Oficiul de Cadastru și Publicitate Imobiliară BOTOSANI  
Biroul de Cadastru și Publicitate Imobiliară Botosani

**A. Partea I. Descrierea imobilului**

TEREN Extravilan

Adresa: Jud. Botosani

Nr. Crt	Nr cadastral Nr. topografic	Suprafața* (mp)	Observații / Referințe
A1	52442	4.035	Sector cadastral:4 Teren neimprejmuit;

**B. Partea II. Proprietari și acte**

Inscrieri privitoare la dreptul de proprietate și alte drepturi reale	Referințe
<b>88399 / 23/12/2014</b>	
Act Notarial nr. 6677, din 22/12/2014 emis de SPN ANITEI SI ASOCIATII;	
B3	A1
Intabulare, drept de PROPRIETATE, dobandit prin Conventie, cota actuala 1/1	
1) ANDREVICI DOMNICA, casatorita cu	
2) ANDREVICI MIHAI-VIOREL, bun comun	

**C. Partea III. SARCINI .**

Inscrieri privind dezmembramintele dreptului de proprietate, drepturi reale de garanție și sarcini	Referințe
NU SUNT	

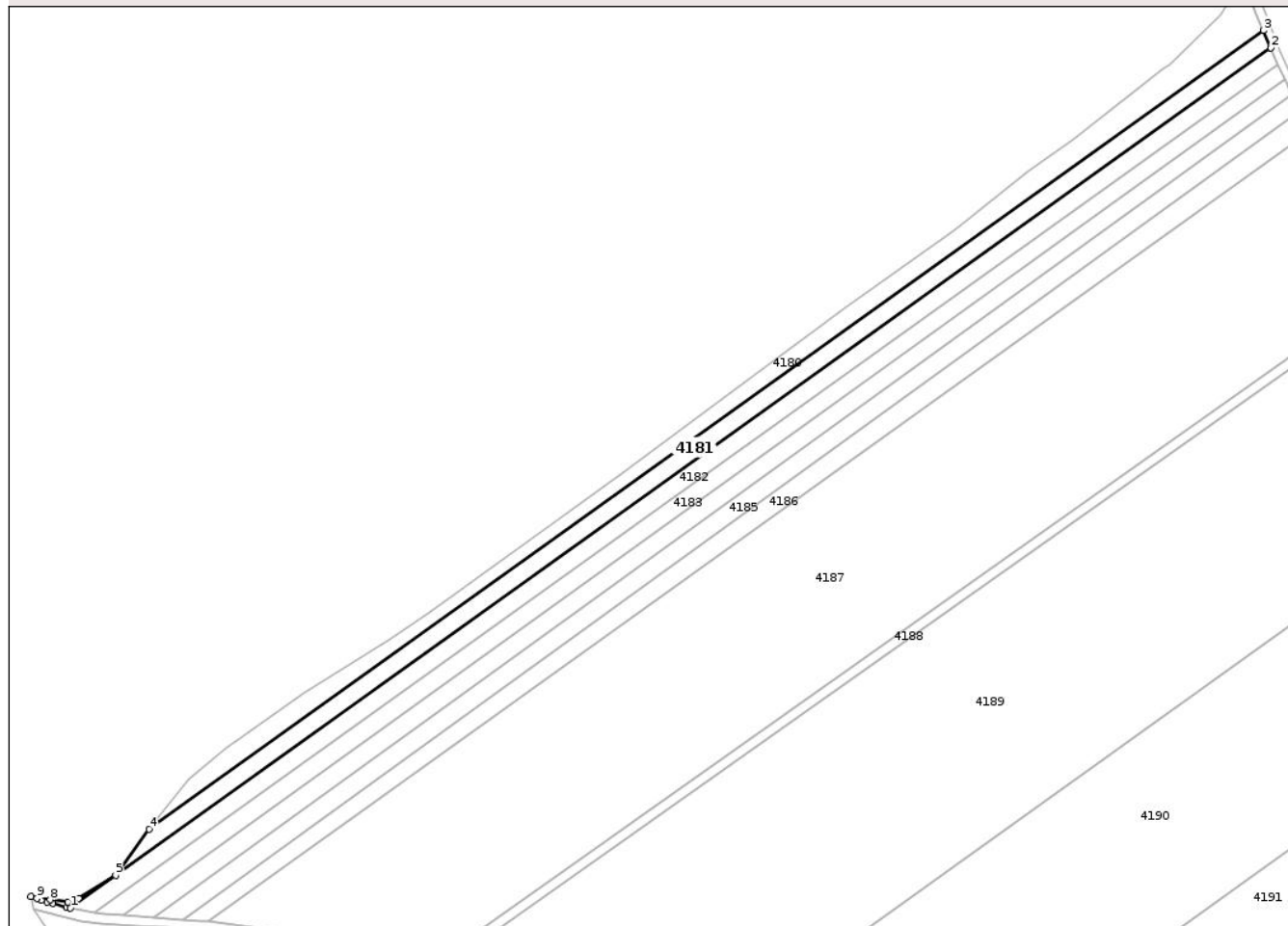
## Anexa Nr. 1 La Partea I

## Teren

Nr cadastral	Suprafața (mp)*	Observații / Referințe
52442	4.035	

\* Suprafața este determinată în planul de proiecție Stereo 70.

## DETALII LINIARE IMOBIL



## Date referitoare la teren

Crt	Categorie folosință	Intravilan	Suprafața (mp)	Tarla	Parcelă	Nr. topo	Observații / Referințe
1	arabil	NU	4.035	-	253/9	-	

## Lungime Segmente

1) Valorile lungimilor segmentelor sunt obținute din proiecție în plan.

Punct început	X / Y	Punct sfârșit	X / Y	Lungime segment (** (m)
1	660.110,445 704.602,377	2	660.585,658 704.942,764	584.543
2	660.585,658 704.942,764	3	660.582,756 704.949,577	7.406
3	660.582,756 704.949,577	4	660.141,538 704.633,553	542.719
4	660.141,538 704.633,553	5	660.128,294 704.615,305	22.548
5	660.128,294 704.615,305	6	660.113,735 704.606,163	17.191

Punct început	X / Y	Punct sfârșit	X / Y	Lungime segment (** (m)
6	660.113,735 704.606,163	7	660.109,334 704.604,809	4.605
7	660.109,334 704.604,809	8	660.102,473 704.605,571	6.903
8	660.102,473 704.605,571	9	660.097,145 704.606,163	5.361
9	660.097,145 704.606,163	10	660.094,764 704.606,888	2.49
10	660.094,764 704.606,888	11	660.098,931 704.605,399	4.425
11	660.098,931 704.605,399	12	660.101,319 704.604,744	2.476
12	660.101,319 704.604,744	13	660.103,432 704.604,164	2.191
13	660.103,432 704.604,164	14	660.108,988 704.602,647	5.76
14	660.108,988 704.602,647	1	660.110,445 704.602,377	1.481

\*\* Lungimile segmentelor sunt determinate în planul de proiecție Stereo 70 și sunt rotunjite la 1 milimetru.

\*\*\* Distanța dintre puncte este formată din segmente cumulate ce sunt mai mici decât valoarea 1 milimetru.



**DATE DESPRE IMOBILUL NR. 4182**

Oficiul de Cadastru și Publicitate Imobiliară BOTOSANI  
Biroul de Cadastru și Publicitate Imobiliară Botosani

**A. Partea I. Descrierea imobilului**

TEREN Extravilan

Adresa: Jud. Botosani

Nr. Crt	Nr cadastral Nr. topografic	Suprafața* (mp)	Observații / Referințe
A1	52441	4.035	Sector cadastral:4 Teren neimprejmuit;

**B. Partea II. Proprietari și acte**

Inscrieri privitoare la dreptul de proprietate și alte drepturi reale	Referințe
<b>88396 / 23/12/2014</b>	
Act Notarial nr. 6676, din 22/12/2014 emis de SPN ANITEI SI ASOCIATII;	
B9	A1
Intabulare, drept de PROPRIETATE, dobandit prin Conventie, cota actuala 1/1	
1) ANDREVICI DOMNICA, casatorita cu	
2) ANDREVICI MIHAI-VIOREL, bun comun	

**C. Partea III. SARCINI .**

Inscrieri privind dezmembramintele dreptului de proprietate, drepturi reale de garanție și sarcini	Referințe
NU SUNT	

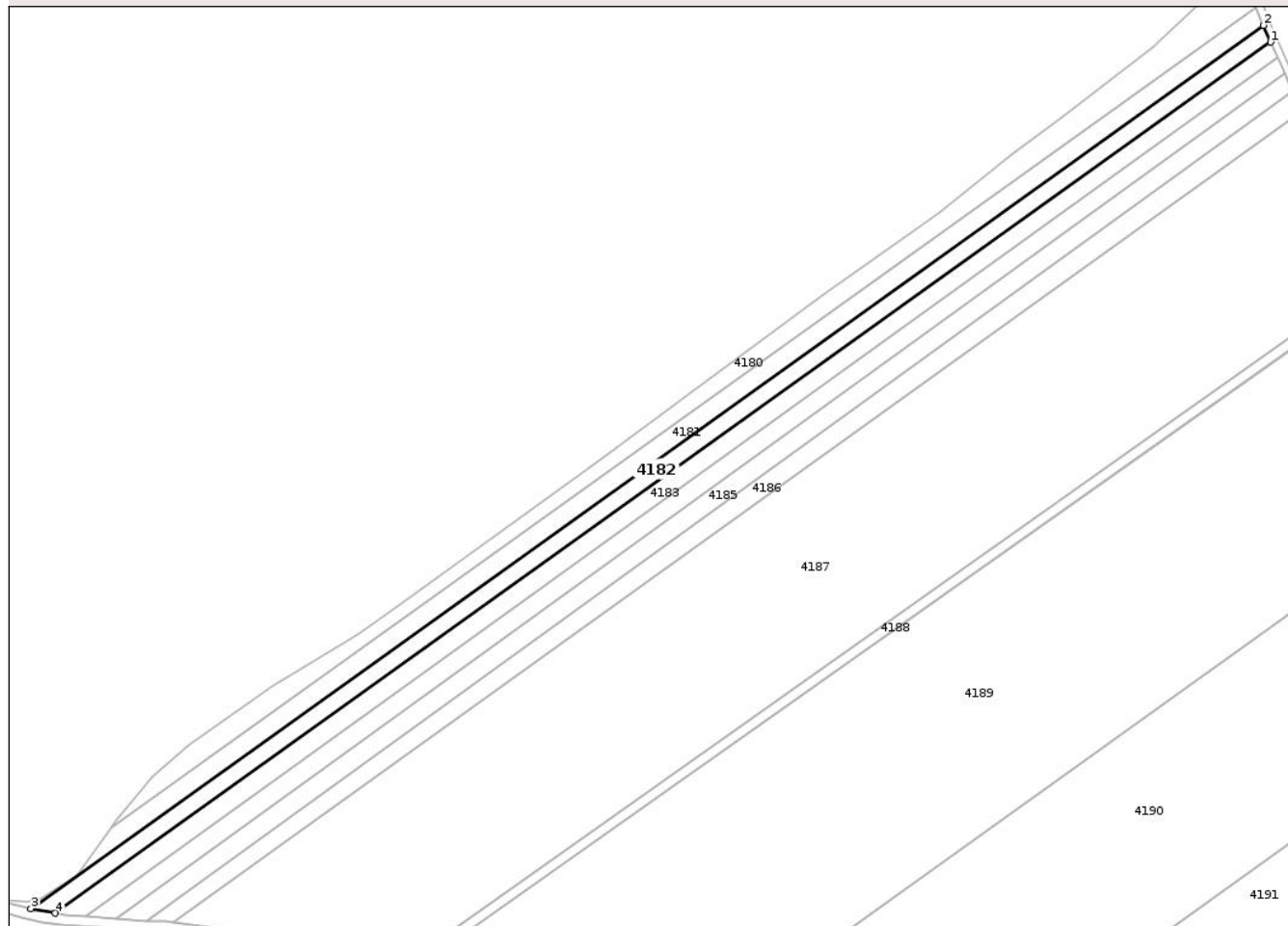
## Anexa Nr. 1 La Partea I

## Teren

Nr cadastral	Suprafața (mp)*	Observații / Referințe
52441	4.035	

\* Suprafața este determinată în planul de proiecție Stereo 70.

## DETALII LINIARE IMOBIL



## Date referitoare la teren

Crt	Categorie folosință	Intra vilan	Suprafața (mp)	Tarla	Parcelă	Nr. topo	Observații / Referințe
1	arabil	NU	4.035	-	253/9	-	

## Lungime Segmente

1) Valorile lungimilor segmentelor sunt obținute din proiecție în plan.

Punct început	X / Y	Punct sfârșit	X / Y	Lungime segment (** (m)
1	660.588,547 704.936,283	2	660.585,658 704.942,764	7.095
2	660.585,658 704.942,764	3	660.110,445 704.602,377	584.543
3	660.110,445 704.602,377	4	660.119,924 704.600,617	9.642
4	660.119,924 704.600,617	1	660.588,547 704.936,283	576.437

\*\* Lungimile segmentelor sunt determinate în planul de proiecție Stereo 70 și sunt rotunjite la 1 milimetru.

\*\*\* Distanța dintre puncte este formată din segmente cumulate ce sunt mai mici decât valoarea 1 milimetru.

Neutilizabil în Circuitul  
Civil



**DATE DESPRE IMOBILUL NR. 4183**

Oficiul de Cadastru și Publicitate Imobiliară BOTOSANI  
Biroul de Cadastru și Publicitate Imobiliară Botosani

**A. Partea I. Descrierea imobilului**

TEREN Extravilan

Adresa: Jud. Botosani

Nr. Crt	Nr cadastral Nr. topografic	Suprafața* (mp)	Observații / Referințe
A1		4.035	Sector cadastral:4 Teren neimprejmuit; Diferenta de suprafata inscrisa in TP 62485 se gaseste la ID 4180, 4181, 4182, 4184, 4185 si 4186

**B. Partea II. Proprietari și acte**

Inscrieri privitoare la dreptul de proprietate și alte drepturi reale	Referințe
/	
Actiune In Instanta nr. 1931, din 21/12/2000 emis de JUDECATORIA SAVENI;	
B1	A1
Intabulare, drept de PROPRIETATE, dobandit prin Hotarare Judecatoreasca, cota actuala 1/1 1) LUPASCU ASPAZIA	

**C. Partea III. SARCINI .**

Inscrieri privind dezmembramintele dreptului de proprietate, drepturi reale de garanție și sarcini	Referințe
NU SUNT	

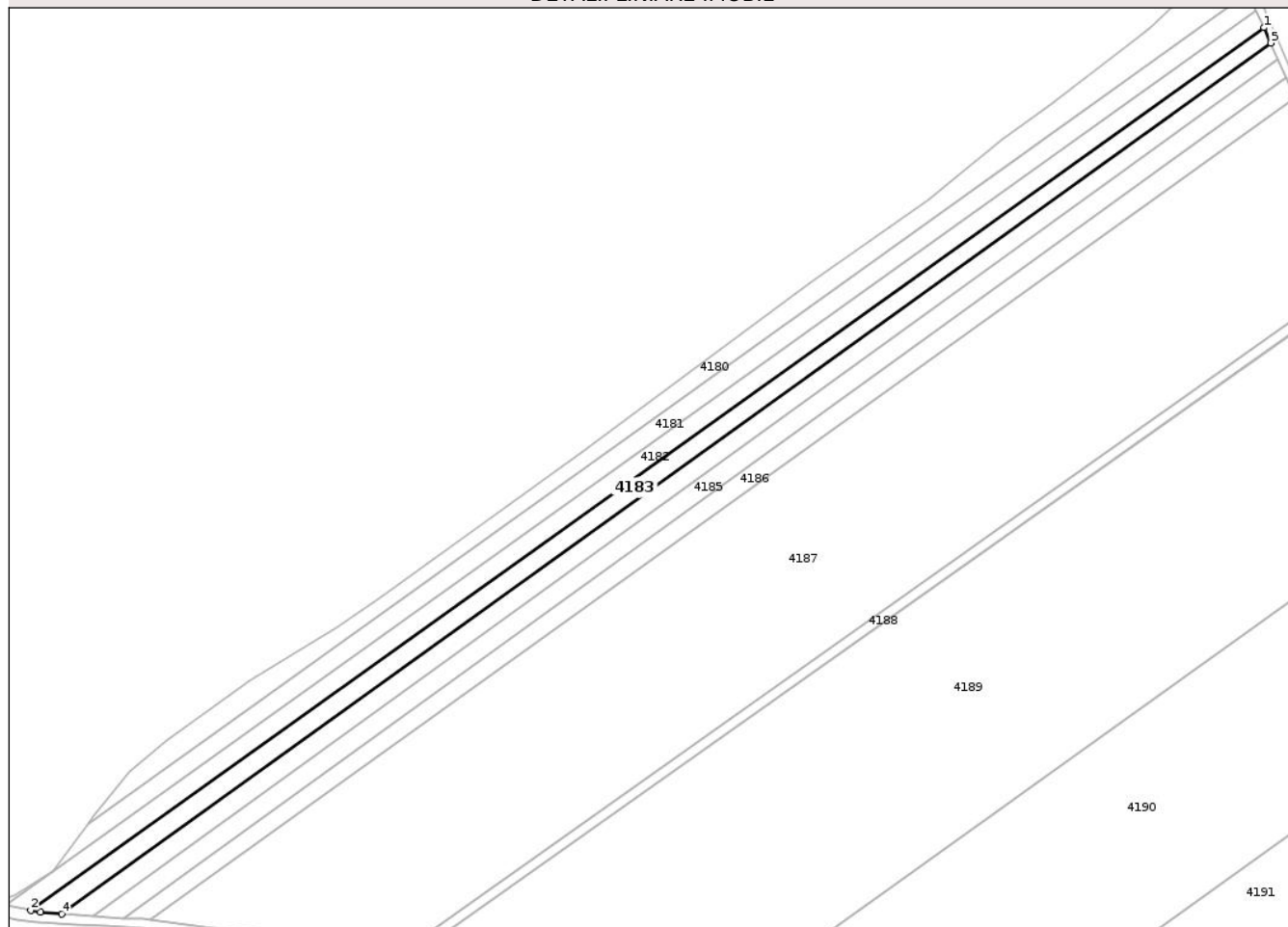
## Anexa Nr. 1 La Partea I

## Teren

Nr cadastral	Suprafața (mp)*	Observații / Referințe
	4.035	Diferența de suprafața înscrisă în TP 62485 se găsește la ID 4180, 4181, 4182, 4184, 4185 și 4186

\* Suprafața este determinată în planul de proiecție Stereo 70.

## DETALII LINIARE IMOBIL



## Date referitoare la teren

Crt	Categorie folosință	Intra vilan	Suprafața (mp)	Tarla	Parcelă	Nr. topo	Observații / Referințe
1	arabil	NU	4.035	-	253/9	-	

## Lungime Segmente

1) Valorile lungimilor segmentelor sunt obținute din proiecție în plan.

Punct început	X / Y	Punct sfârșit	X / Y	Lungime segment (** (m)
1	660.588,547 704.936,283	2	660.119,924 704.600,617	576.437
2	660.119,924 704.600,617	3	660.123,513 704.599,95	3.65
3	660.123,513 704.599,95	4	660.131,589 704.599,315	8.1
4	660.131,589 704.599,315	5	660.591,144 704.930,447	566.427
5	660.591,144 704.930,447	1	660.588,547 704.936,283	6.388

\*\* Lungimile segmentelor sunt determinate în planul de proiecție Stereo 70 și sunt rotunjite la 1 milimetru.

\*\*\* Distanța dintre puncte este formată din segmente cumulate ce sunt mai mici decât valoarea 1 milimetru.

Neutilizabil în Circuitul  
Civil



**DATE DESPRE IMOBILUL NR. 4185**

Oficiul de Cadastru și Publicitate Imobiliară BOTOSANI  
Biroul de Cadastru și Publicitate Imobiliară Botosani

**A. Partea I. Descrierea imobilului**

TEREN Extravilan

Adresa: Jud. Botosani

Nr. Crt	Nr cadastral Nr. topografic	Suprafața* (mp)	Observații / Referințe
A1		4.035	Sector cadastral:4 Teren neimprejmuit; Diferenta de suprafata inscrisa in TP 62485 se gaseste la ID 4180, 4181, 4182, 4183, 4184 si 4186

**B. Partea II. Proprietari și acte**

Inscrieri privitoare la dreptul de proprietate și alte drepturi reale	Referințe
/	
Actiune In Instanta nr. 1931, din 21/12/2000 emis de JUDECATORIA SAVENI;	
B1	A1
Intabulare, drept de PROPRIETATE, dobandit prin Hotarare Judecatoreasca, cota actuala 1/1 1) ILEANA ELENA	

**C. Partea III. SARCINI .**

Inscrieri privind dezmembramintele dreptului de proprietate, drepturi reale de garanție și sarcini	Referințe
NU SUNT	

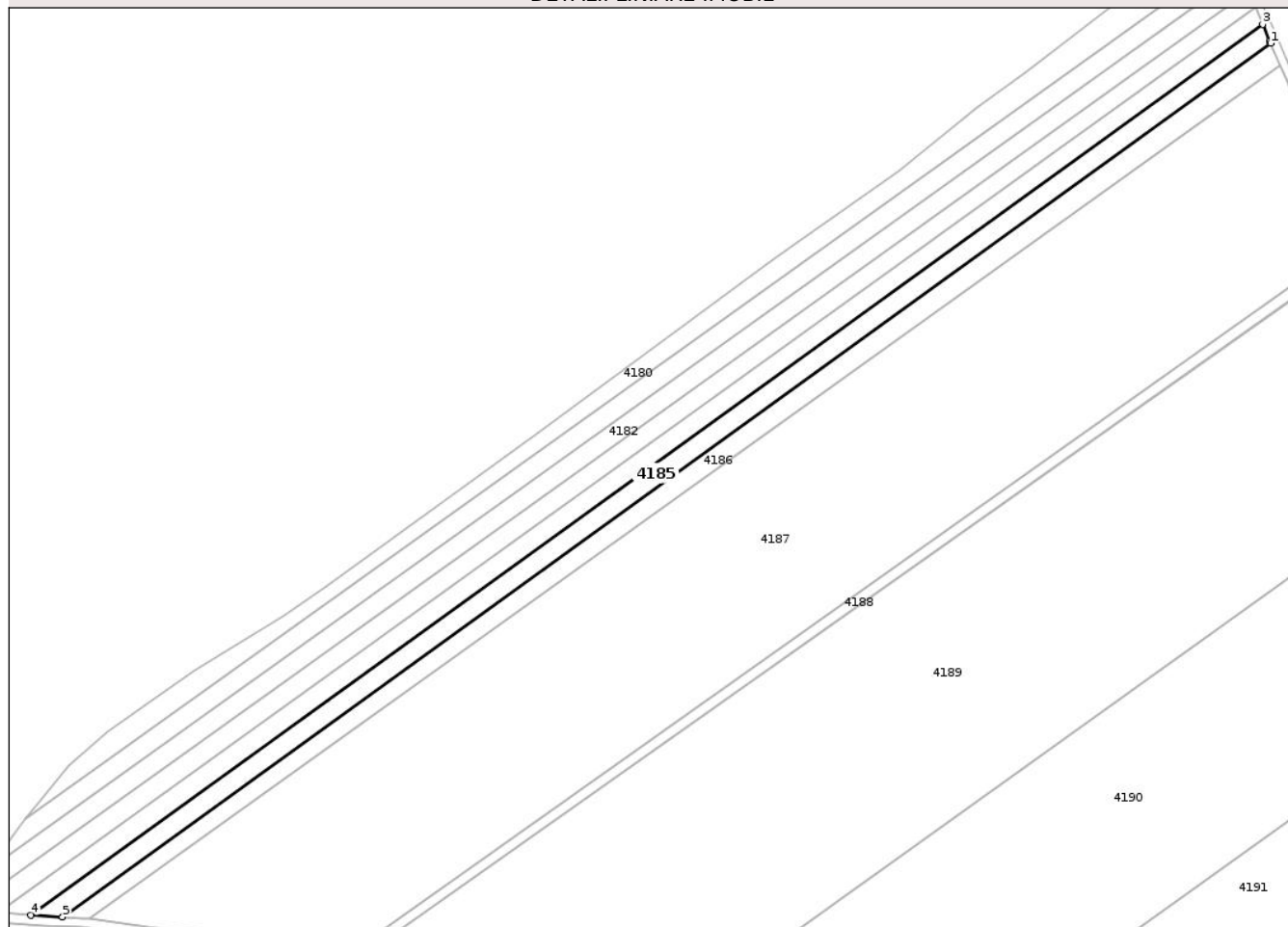
## Anexa Nr. 1 La Partea I

## Teren

Nr cadastral	Suprafața (mp)*	Observații / Referințe
	4.035	Diferența de suprafața înscrisă în TP 62485 se găsește la ID 4180, 4181, 4182, 4183, 4184 și 4186

\* Suprafața este determinată în planul de proiecție Stereo 70.

## DETALII LINIARE IMOBIL



## Date referitoare la teren

Crt	Categorie folosință	Intra vilan	Suprafața (mp)	Tarla	Parcelă	Nr. topo	Observații / Referințe
1	arabil	NU	4.035	-	253/9	-	

## Lungime Segmente

1) Valorile lungimilor segmentelor sunt obținute din proiecție în plan.

Punct început	X / Y	Punct sfârșit	X / Y	Lungime segment (** (m)
1	660.596,792 704.917,295	2	660.596,354 704.918,011	0.839
2	660.596,354 704.918,011	3	660.593,86 704.924,147	6.624
3	660.593,86 704.924,147	4	660.143,55 704.598,47	555.738
4	660.143,55 704.598,47	5	660.155,154 704.597,739	11.627
5	660.155,154 704.597,739	1	660.596,792 704.917,295	545.124

\*\* Lungimile segmentelor sunt determinate în planul de proiecție Stereo 70 și sunt rotunjite la 1 milimetru.

\*\*\* Distanța dintre puncte este formată din segmente cumulate ce sunt mai mici decât valoarea 1 milimetru.

Neutilizabil în Circuitul  
Civil



**DATE DESPRE IMOBILUL NR. 4187**

Oficiul de Cadastru și Publicitate Imobiliară BOTOSANI  
Biroul de Cadastru și Publicitate Imobiliară Botosani

**A. Partea I. Descrierea imobilului**

TEREN Extravilan

Adresa: Jud. Botosani, .

Nr. Crt	Nr cadastral Nr. topografic	Suprafața* (mp)	Observații / Referințe
A1	53653	32.680	Sector cadastral:4 Teren neimprejmuit;

**B. Partea II. Proprietari și acte**

Inscrieri privitoare la dreptul de proprietate și alte drepturi reale	Referințe
<b>20797 / 30/03/2015</b>	
Act Administrativ nr. 62486, din 10/10/1995 emis de CJSOTP;	
B1	A1
Intabulare, drept de PROPRIETATE, dobandit prin Reconstituire, cota actuala 1/1	
1) LASCAR ELENA	
2) PRUSU DAN ADRIAN	
3) COSTAN MARIA, bun comun	

**C. Partea III. SARCINI .**

Inscrieri privind dezmembramintele dreptului de proprietate, drepturi reale de garanție și sarcini	Referințe
NU SUNT	

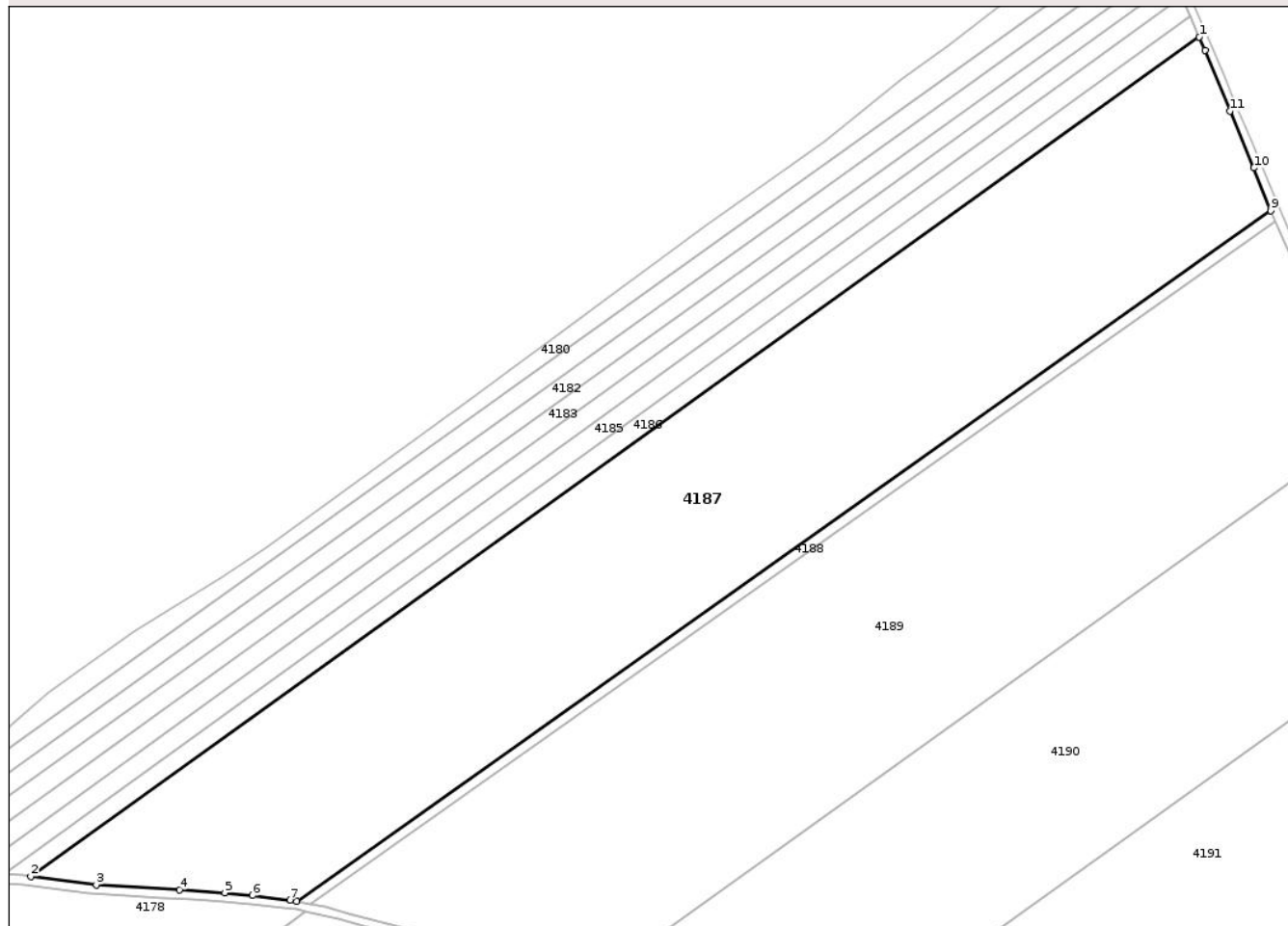
## Anexa Nr. 1 La Partea I

## Teren

Nr cadastral	Suprafața (mp)*	Observații / Referințe
53653	32.680	

\* Suprafața este determinată în planul de proiecție Stereo 70.

## DETALII LINIARE IMOBIL



## Date referitoare la teren

Crt	Categorie folosință	Intra vilan	Suprafața (mp)	Tarla	Parcelă	Nr. topo	Observații / Referințe
1	arabil	NU	32.680	-	253/46	-	.

## Lungime Segmente

1) Valorile lungimilor segmentelor sunt obținute din proiecție în plan.

Punct început	X / Y	Punct sfârșit	X / Y	Lungime segment (** (m)
1	660.600,257 704.909,35	2	660.165,133 704.596,96	535.65
2	660.165,133 704.596,96	3	660.189,453 704.593,793	24.525
3	660.189,453 704.593,793	4	660.220,455 704.591,934	31.058
4	660.220,455 704.591,934	5	660.237,406 704.590,792	16.989
5	660.237,406 704.590,792	6	660.247,734 704.589,769	10.378

Punct început	X / Y	Punct sfârșit	X / Y	Lungime segment (** (m)
6	660.247,734 704.589,769	7	660.261,737 704.588,057	14.108
7	660.261,737 704.588,057	8	660.264,234 704.587,589	2.54
8	660.264,234 704.587,589	9	660.626,886 704.844,652	444.52
9	660.626,886 704.844,652	10	660.620,583 704.860,624	17.17
10	660.620,583 704.860,624	11	660.611,678 704.881,75	22.926
11	660.611,678 704.881,75	12	660.602,386 704.904,455	24.533
12	660.602,386 704.904,455	1	660.600,257 704.909,35	5.338

\*\* Lungimile segmentelor sunt determinate în planul de proiecție Stereo 70 și sunt rotunjite la 1 milimetru.

\*\*\* Distanța dintre puncte este formată din segmente cumulate ce sunt mai mici decât valoarea 1 milimetru.



**DATE DESPRE IMOBILUL NR. 4189**

Oficiul de Cadastru și Publicitate Imobiliară BOTOSANI  
Biroul de Cadastru și Publicitate Imobiliară Botosani

**A. Partea I. Descrierea imobilului**

TEREN Extravilan

Adresa: Jud. Botosani

Nr. Crt	Nr cadastral Nr. topografic	Suprafața* (mp)	Observații / Referințe
A1	53656	Din acte: 37.201 Masurata: 32.701	Sector cadastral:4 Teren neimprejmuit; Conform CM nr. 72/05.03.2015 imobilul se regaseste in parcelele cadastrale 253/107, 253/55, 253/79, 253/43 si 259/3. Diferenta de suprafata se regaseste la ID 4176.

**B. Partea II. Proprietari și acte**

Inscrieri privitoare la dreptul de proprietate și alte drepturi reale		Referințe
<b>26565 / 23/04/2015</b>		
Act Notarial nr. 72, din 05/03/2015 emis de BIN Lenuta Cosereanu Puscasu;		
B2	Intabulare, drept de PROPRIETATE, dobandit prin Succesiune, cota actuala 1/2 1) <b>STANESCU JANA</b> , bun propriu	A1
B3	Intabulare, drept de PROPRIETATE, dobandit prin Succesiune, cota actuala 1/2 1) <b>MATA VASILE</b> , bun propriu	A1

**C. Partea III. SARCINI .**

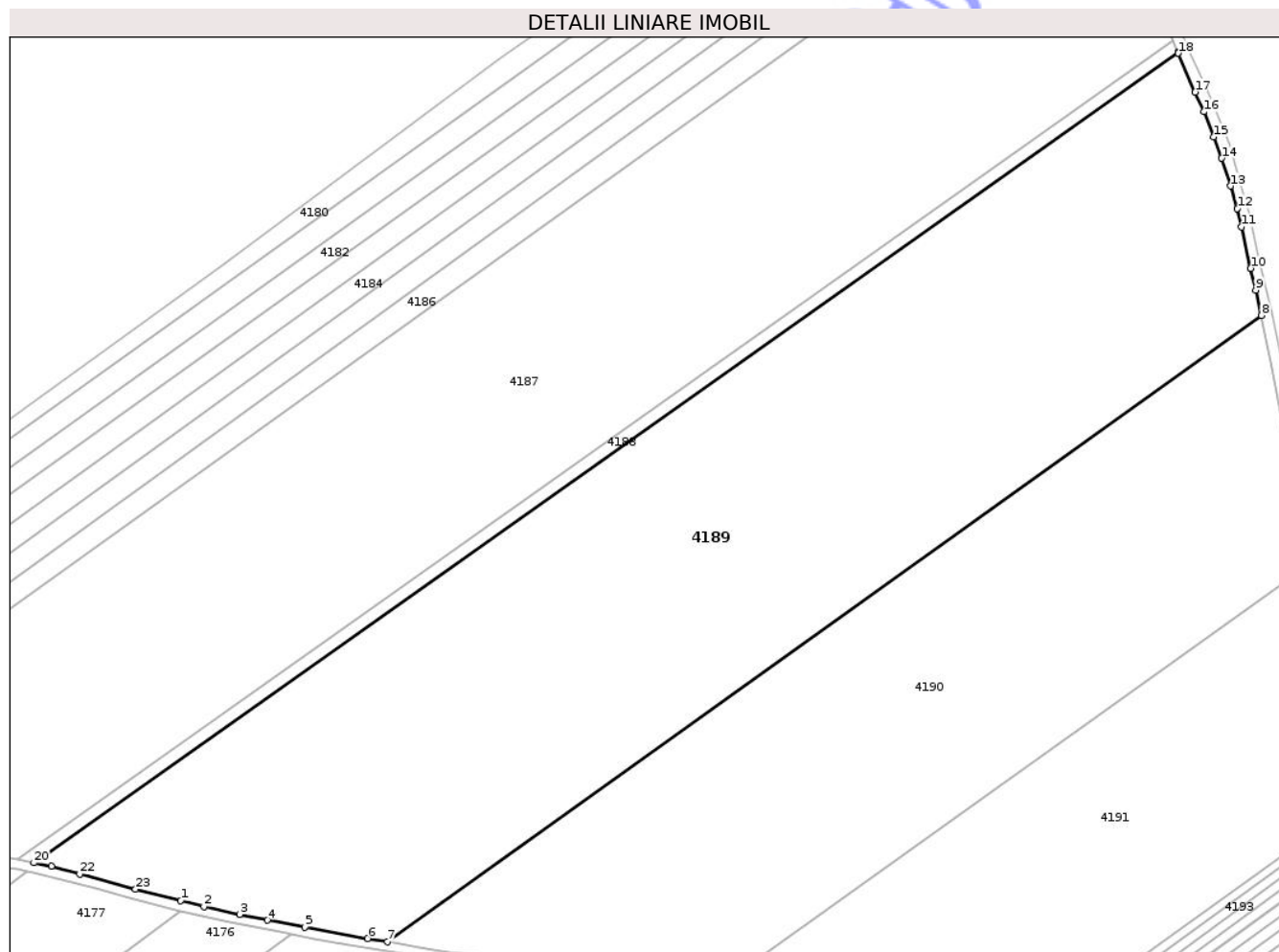
Inscrieri privind dezmembramintele dreptului de proprietate, drepturi reale de garanție și sarcini	Referințe
NU SUNT	

## Anexa Nr. 1 La Partea I

## Teren

Nr cadastral	Suprafața (mp)*	Observații / Referințe
53656	Din acte: 37.201 Masurata: 32.701	Conform CM nr. 72/05.03.2015 imobilul se regasese în parcelele cadastrale 253/107, 253/55, 253/79, 253/43 și 259/3. Diferența de suprafața se regasese la ID 4176.

\* Suprafața este determinată în planul de proiecție Stereo 70.



## Date referitoare la teren

Crt	Categorie folosință	Intra vilan	Suprafața (mp)	Tarla	Parcelă	Nr. topo	Observații / Referințe
1	arabil	NU	8.000	39	253/107	-	
2	arabil	NU	14.300	39	253/55	-	
3	arabil	NU	3.900	-	253/79	-	
4	arabil	NU	6.501	39	253/43	-	

## Lungime Segmente

1) Valorile lungimilor segmentelor sunt obținute din proiecție în plan.

Punct început	X / Y	Punct sfârșit	X / Y	Lungime segment (** (m)
1	660.315,415 704.574,829	2	660.322,71 704.572,944	7.534
3	660.333,942 704.570,468	4	660.342,596 704.568,658	8.841

Punct început	X / Y	Punct sfârșit	X / Y	Lungime segment (** (m)
2	660.322,71 704.572,944	3	660.333,942 704.570,468	11.502
4	660.342,596 704.568,658	5	660.354,38 704.566,517	11.978

Punct început	X / Y	Punct sfârșit	X / Y	Lungime segment (** (m)
5	660.354,38 704.566,517	6	660.374,079 704.562,928	20.023
7	660.380,266 704.561,882	8	660.654,571 704.758,334	337.396
9	660.652,73 704.766,219	10	660.651,198 704.773,052	7.002
11	660.648,349 704.786,098	12	660.646,99 704.791,846	5.906
13	660.644,85 704.798,87	14	660.642,064 704.807,613	9.177
15	660.639,512 704.814,27	16	660.636,463 704.822,162	8.461
17	660.633,778 704.828,319	18	660.628,477 704.840,519	13.302
19	660.628,359 704.840,824	20	660.269,323 704.586,644	439.903
21	660.274,866 704.585,614	22	660.283,748 704.583,18	9.21
23	660.301,269 704.578,406	1	660.315,415 704.574,829	14.591

Punct început	X / Y	Punct sfârșit	X / Y	Lungime segment (** (m)
6	660.374,079 704.562,928	7	660.380,266 704.561,882	6.275
8	660.654,571 704.758,334	9	660.652,73 704.766,219	8.098
10	660.651,198 704.773,052	11	660.648,349 704.786,098	13.353
12	660.646,99 704.791,846	13	660.644,85 704.798,87	7.343
14	660.642,064 704.807,613	15	660.639,512 704.814,27	7.129
16	660.636,463 704.822,162	17	660.633,778 704.828,319	6.717
18	660.628,477 704.840,519	19	660.628,359 704.840,824	0.327
20	660.269,323 704.586,644	21	660.274,866 704.585,614	5.638
22	660.283,748 704.583,18	23	660.301,269 704.578,406	18.16

\*\* Lungimile segmentelor sunt determinate în planul de proiecție Stereo 70 și sunt rotunjite la 1 milimetru.

\*\*\* Distanța dintre puncte este formată din segmente cumulate ce sunt mai mici decât valoarea 1 milimetru.



**DATE DESPRE IMOBILUL NR. 4193**

Oficiul de Cadastru și Publicitate Imobiliară BOTOSANI  
Biroul de Cadastru și Publicitate Imobiliară Botosani

**A. Partea I. Descrierea imobilului**

TEREN Extravilan

Adresa: Jud. Botosani

Nr. Crt	Nr cadastral Nr. topografic	Suprafața* (mp)	Observații / Referințe
A1		286	Sector cadastral:4 Teren neimprejmuit; Diferenta de suprafata inscrisa in TP 62485 se gaseste la ID4192, 4194, 4195, 4196, 4197 si 4198

**B. Partea II. Proprietari și acte**

Inscrieri privitoare la dreptul de proprietate și alte drepturi reale	Referințe
/	
Actiune In Instanta nr. 1931, din 21/12/2000 emis de Judecatoria Saveni;	
B1	Intabulare, drept de PROPRIETATE, dobandit prin Hotarare Judecatoreasca, cota actuala 1/1 1) MITA VIRGINIA
	A1

**C. Partea III. SARCINI .**

Inscrieri privind dezmembramintele dreptului de proprietate, drepturi reale de garanție și sarcini	Referințe
NU SUNT	

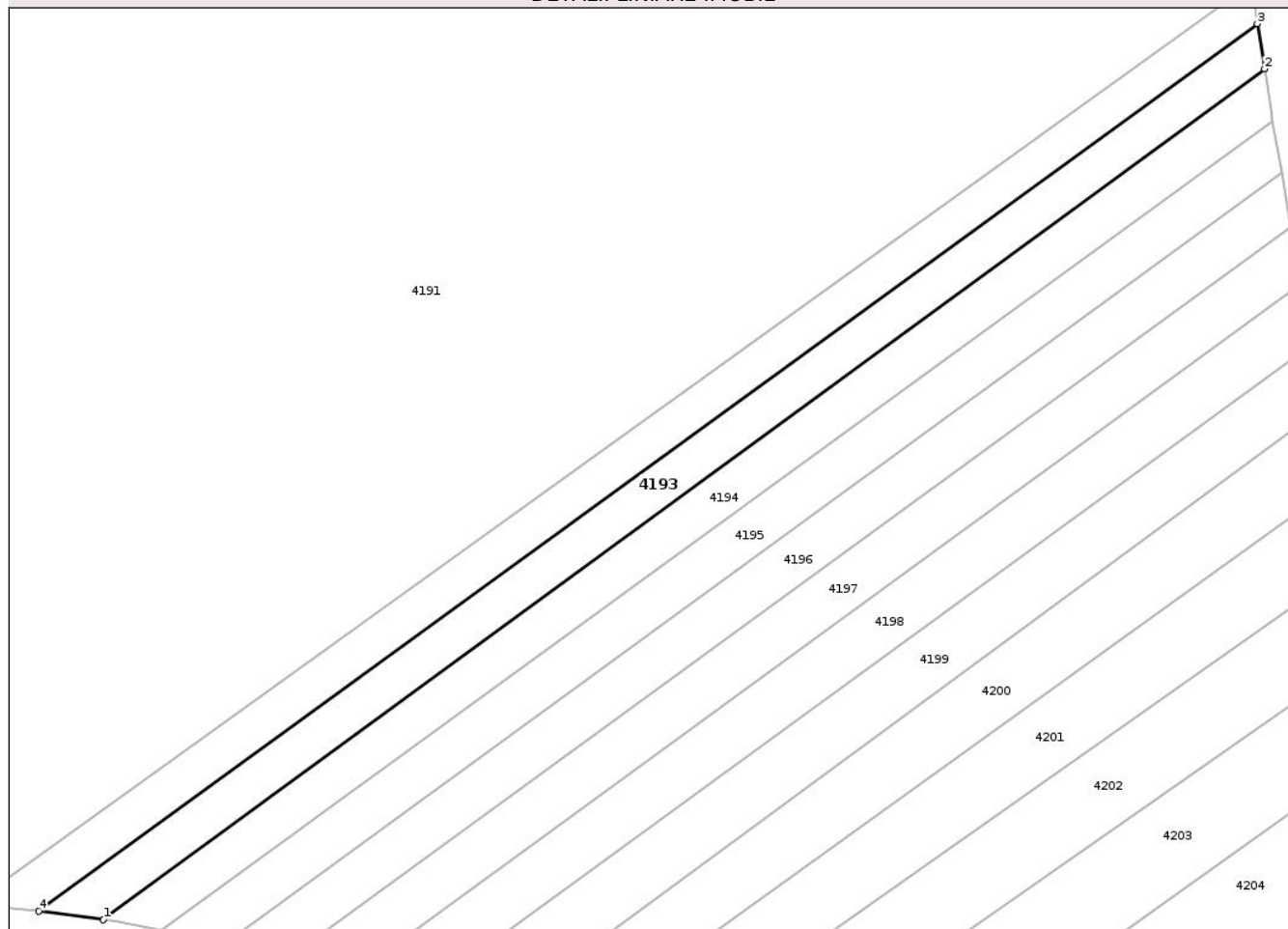
## Anexa Nr. 1 La Partea I

## Teren

Nr cadastral	Suprafața (mp)*	Observații / Referințe
	286	Diferența de suprafață înscrisă în TP 62485 se găsește la ID4192, 4194, 4195, 4196, 4197 și 4198

\* Suprafața este determinată în planul de proiecție Stereo 70.

## DETALII LINIARE IMOBIL



## Date referitoare la teren

Crt	Categorie folosință	Intra vilan	Suprafața (mp)	Tarla	Parcelă	Nr. topo	Observații / Referințe
1	arabil	NU	286	-	253/38	-	

## Lungime Segmente

1) Valorile lungimilor segmentelor sunt obținute din proiecție în plan.

Punct început	X / Y	Punct sfârșit	X / Y	Lungime segment (** (m)
1	660.608,039 704.543,494	2	660.686,188 704.600,734	96.869
2	660.686,188 704.600,734	3	660.685,692 704.603,778	3.084
3	660.685,692 704.603,778	4	660.603,707 704.544,066	101.425
4	660.603,707 704.544,066	1	660.608,039 704.543,494	4.37

\*\* Lungimile segmentelor sunt determinate în planul de proiecție Stereo 70 și sunt rotunjite la 1 milimetru.

\*\*\* Distanța dintre puncte este formată din segmente cumulate ce sunt mai mici decât valoarea 1 milimetru.

Neutilizabil în Circuitul  
Civil



**DATE DESPRE IMOBILUL NR. 4195**

Oficiul de Cadastru și Publicitate Imobiliară BOTOSANI  
Biroul de Cadastru și Publicitate Imobiliară Botosani

**A. Partea I. Descrierea imobilului**

TEREN Extravilan

Adresa: Jud. Botosani

Nr. Crt	Nr cadastral Nr. topografic	Suprafața* (mp)	Observații / Referințe
A1		286	Sector cadastral:4 Teren neimprejmuit; Diferenta de suprafata inscrisa in TP 62485 se gaseste la ID4193, 4194, 4192, 4196, 4197 si 4198

**B. Partea II. Proprietari și acte**

Inscrieri privitoare la dreptul de proprietate și alte drepturi reale	Referințe
/	
Actiune In Instanta nr. 1931, din 21/12/2000 emis de Judecatoria Saveni;	
B1	A1
Intabulare, drept de PROPRIETATE, dobandit prin Hotarare Judecatoreasca, cota actuala 1/1 1) LUPASCU ASPAZIA	

**C. Partea III. SARCINI .**

Inscrieri privind dezmembramintele dreptului de proprietate, drepturi reale de garanție și sarcini	Referințe
NU SUNT	


## Anexa Nr. 1 La Partea I

## Teren

Nr cadastral	Suprafața (mp)*	Observații / Referințe
	286	Diferența de suprafața înscrisă în TP 62485 se găsește la ID4193, 4194, 4192, 4196, 4197 și 4198

\* Suprafața este determinată în planul de proiecție Stereo 70.

## DETALII LINIARE IMOBIL



## Date referitoare la teren

Crt	Categorie folosință	Intra vilan	Suprafața (mp)	Tarla	Parcelă	Nr. topo	Observații / Referințe
1	arabil	NU	286	-	253/38	-	

## Lungime Segmente

1) Valorile lungimilor segmentelor sunt obținute din proiecție în plan.

Punct început	X / Y	Punct sfârșit	X / Y	Lungime segment (** (m)
1	660.686,747 704.597,242	2	660.611,921 704.542,751	92.565
2	660.611,921 704.542,751	3	660.615,829 704.541,92	3.996
3	660.615,829 704.541,92	4	660.616,122 704.541,84	0.304
4	660.616,122 704.541,84	5	660.687,329 704.593,796	88.147
5	660.687,329 704.593,796	1	660.686,747 704.597,242	3.495

\*\* Lungimile segmentelor sunt determinate în planul de proiecție Stereo 70 și sunt rotunjite la 1 milimetru.

\*\*\* Distanța dintre puncte este formată din segmente cumulate ce sunt mai mici decât valoarea 1 milimetru.

Neutilizabil în Circuitul  
Civil



**DATE DESPRE IMOBILUL NR. 4196**

Oficiul de Cadastru și Publicitate Imobiliară BOTOSANI  
Biroul de Cadastru și Publicitate Imobiliară Botosani

**A. Partea I. Descrierea imobilului**

TEREN Extravilan

Adresa: Jud. Botosani

Nr. Crt	Nr cadastral Nr. topografic	Suprafața* (mp)	Observații / Referințe
A1		286	Sector cadastral:4 Teren neimprejmuit; Diferenta de suprafata inscrisa in TP 62485 se gaseste la ID4193, 4194, 4195, 4192, 4197 si 4198

**B. Partea II. Proprietari și acte**

Inscrieri privitoare la dreptul de proprietate și alte drepturi reale	Referințe
/	
Act Administrativ nr. 1931, din 21/12/2000 emis de Judecatoria Saveni;	
B1	A1
Intabulare, drept de PROPRIETATE, dobandit prin Hotarare Judecatoreasca, cota actuala 1/1 1) ILEANA ELENA	

**C. Partea III. SARCINI .**

Inscrieri privind dezmembramintele dreptului de proprietate, drepturi reale de garanție și sarcini	Referințe
NU SUNT	

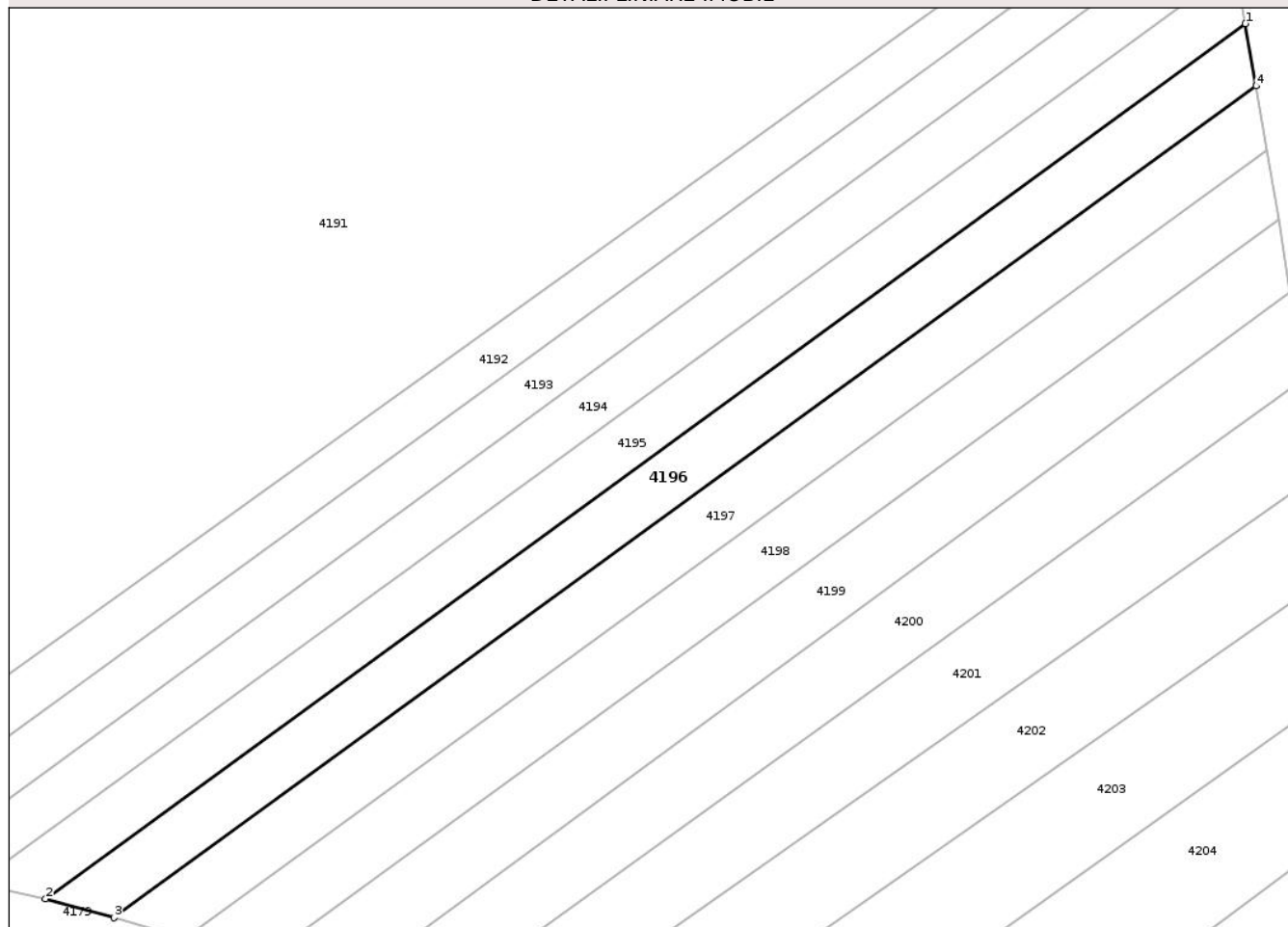
## Anexa Nr. 1 La Partea I

## Teren

Nr cadastral	Suprafața (mp)*	Observații / Referințe
	286	Diferența de suprafață înscrisă în TP 62485 se găsește la ID4193, 4194, 4195, 4192, 4197 și 4198

\* Suprafața este determinată în planul de proiecție Stereo 70.

## DETALII LINIARE IMOBIL



## Date referitoare la teren

Crt	Categorie folosință	Intra vilan	Suprafața (mp)	Tarla	Parcelă	Nr. topo	Observații / Referințe
1	arabil	NU	286	-	253/38	-	

## Lungime Segmente

1) Valorile lungimilor segmentelor sunt obținute din proiecție în plan.

Punct început	X / Y	Punct sfârșit	X / Y	Lungime segment (** (m)
1	660.687,329 704.593,796	2	660.616,122 704.541,84	88.147
2	660.616,122 704.541,84	3	660.620,192 704.540,72	4.221
3	660.620,192 704.540,72	4	660.687,96 704.590,102	83.851
4	660.687,96 704.590,102	1	660.687,329 704.593,796	3.748

\*\* Lungimile segmentelor sunt determinate în planul de proiecție Stereo 70 și sunt rotunjite la 1 milimetru.

\*\*\* Distanța dintre puncte este formată din segmente cumulate ce sunt mai mici decât valoarea 1 milimetru.

Neutilizabil în Circuitul  
Civil



**DATE DESPRE IMOBILUL NR. 4198**

Oficiul de Cadastru și Publicitate Imobiliară BOTOSANI  
Biroul de Cadastru și Publicitate Imobiliară Botosani

**A. Partea I. Descrierea imobilului**

TEREN Extravilan

Adresa: Jud. Botosani

Nr. Crt	Nr cadastral Nr. topografic	Suprafața* (mp)	Observații / Referințe
A1		285	Sector cadastral:4 Teren neimprejmuit; Diferenta de suprafata inscrisa in TP 62485 se gaseste la ID 4193, 4194, 4192, 4196, 4197 si 4195

**B. Partea II. Proprietari și acte**

Inscrieri privitoare la dreptul de proprietate și alte drepturi reale	Referințe
/	
Actiune In Instanta nr. 1931, din 21/12/2000 emis de JUDECATORIA SAVENI;	
B1	A1
Intabulare, drept de PROPRIETATE, dobandit prin Hotarare Judecatoreasca, cota actuala 1/1 1) MITA ELENA	

**C. Partea III. SARCINI .**

Inscrieri privind dezmembramintele dreptului de proprietate, drepturi reale de garanție și sarcini	Referințe
NU SUNT	

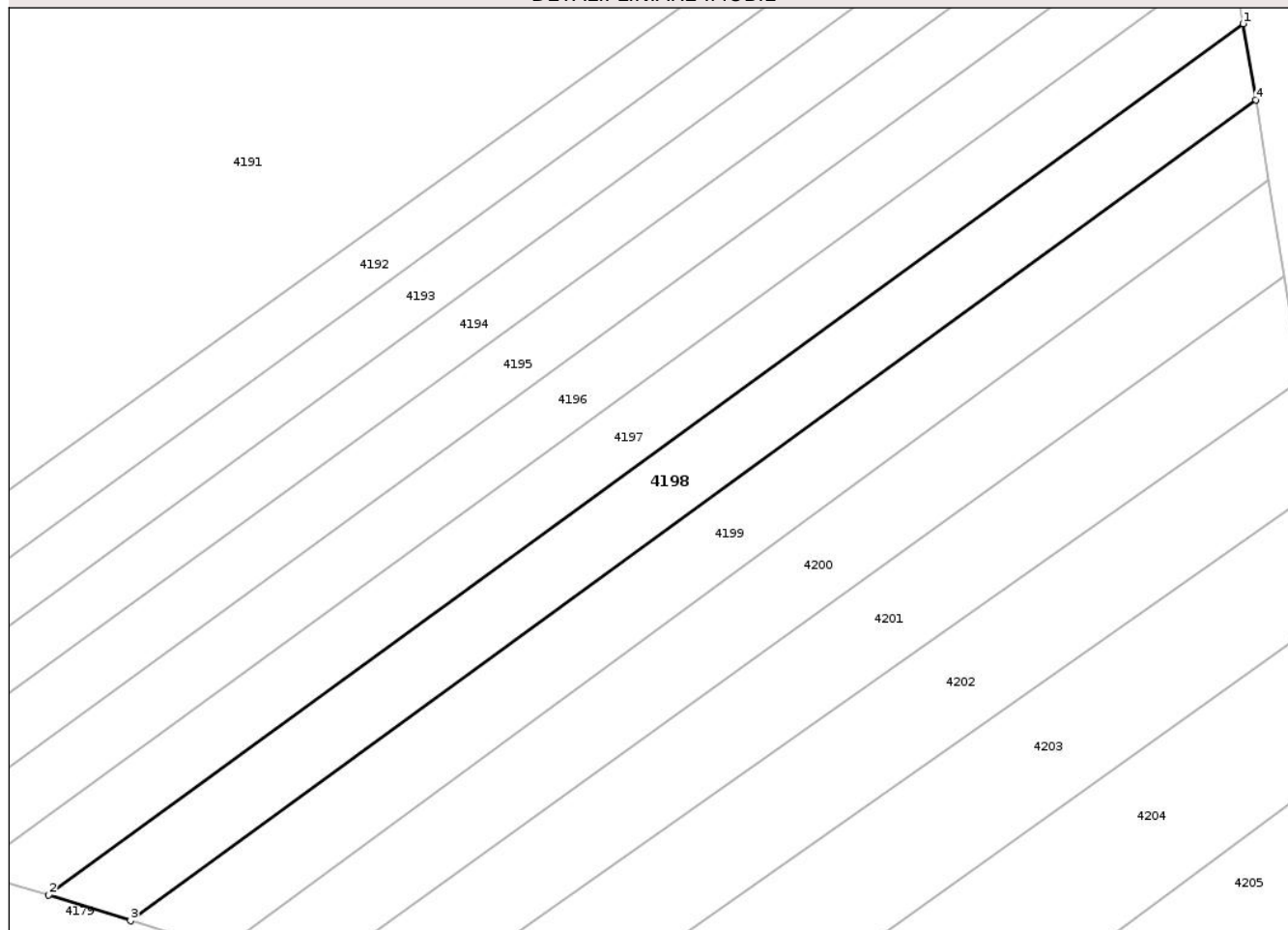
## Anexa Nr. 1 La Partea I

## Teren

Nr cadastral	Suprafața (mp)*	Observații / Referințe
	285	Diferența de suprafața înscrisă în TP 62485 se găsește la ID 4193, 4194, 4192, 4196, 4197 și 4195

\* Suprafața este determinată în planul de proiecție Stereo 70.

## DETALII LINIARE IMOBIL



## Date referitoare la teren

Crt	Categorie folosință	Intra vilan	Suprafața (mp)	Tarla	Parcelă	Nr. topo	Observații / Referințe
1	arabil	NU	285	-	253/38	-	

## Lungime Segmente

1) Valorile lungimilor segmentelor sunt obținute din proiecție în plan.

Punct început	X / Y	Punct sfârșit	X / Y	Lungime segment (** (m)
1	660.688,612 704.586,263	2	660.624,457 704.539,485	79.398
2	660.624,457 704.539,485	3	660.628,857 704.538,113	4.609
3	660.628,857 704.538,113	4	660.689,292 704.582,179	74.795
4	660.689,292 704.582,179	1	660.688,612 704.586,263	4.14

\*\* Lungimile segmentelor sunt determinate în planul de proiecție Stereo 70 și sunt rotunjite la 1 milimetru.

\*\*\* Distanța dintre puncte este formată din segmente cumulate ce sunt mai mici decât valoarea 1 milimetru.

Neutilizabil în Circuitul  
Civil



**DATE DESPRE IMOBILUL NR. 4200**

Oficiul de Cadastru și Publicitate Imobiliară BOTOSANI  
Biroul de Cadastru și Publicitate Imobiliară Botosani

**A. Partea I. Descrierea imobilului**

TEREN Extravilan

Adresa: Jud. Botosani

Nr. Crt	Nr cadastral Nr. topografic	Suprafața* (mp)	Observații / Referințe
A1		291	Sector cadastral:4 Teren neimprejmuit; Diferenta de suprafata inscrisa in TP 62485 se gaseste la ID 4199, 4201, 4202, 4203, 4204 si 4205

**B. Partea II. Proprietari și acte**

Inscrieri privitoare la dreptul de proprietate și alte drepturi reale	Referințe
/	
Actiune In Instanta nr. 1931, din 21/12/2000 emis de JUDECATORIA SAVENI;	
B1	A1
Intabulare, drept de PROPRIETATE, dobandit prin Hotarare Judecatoreasca, cota actuala 1/1 1) LUPASCU ASPAZIA	

**C. Partea III. SARCINI .**

Inscrieri privind dezmembramintele dreptului de proprietate, drepturi reale de garanție și sarcini	Referințe
NU SUNT	


## Anexa Nr. 1 La Partea I

## Teren

Nr cadastral	Suprafața (mp)*	Observații / Referințe
	291	Diferența de suprafață înscrisă în TP 62485 se găsește la ID 4199, 4201, 4202, 4203, 4204 și 4205

\* Suprafața este determinată în planul de proiecție Stereo 70.

## DETALII LINIARE IMOBIL



## Date referitoare la teren

Crt	Categorie folosință	Intra vilan	Suprafața (mp)	Tarla	Parcelă	Nr. topo	Observații / Referințe
1	arabil	NU	291	-	259/13	-	

## Lungime Segmente

1) Valorile lungimilor segmentelor sunt obținute din proiecție în plan.

Punct început	X / Y	Punct sfârșit	X / Y	Lungime segment (** (m)
1	660.689,994 704.577,884	2	660.633,797 704.536,542	69.766
2	660.633,797 704.536,542	3	660.638,509 704.535,024	4.95
3	660.638,509 704.535,024	4	660.690,828 704.572,708	64.477
4	660.690,828 704.572,708	1	660.689,994 704.577,884	5.243

\*\* Lungimile segmentelor sunt determinate în planul de proiecție Stereo 70 și sunt rotunjite la 1 milimetru.

\*\*\* Distanța dintre puncte este formată din segmente cumulate ce sunt mai mici decât valoarea 1 milimetru.

Neutilizabil în Circuitul  
Civil



**DATE DESPRE IMOBILUL NR. 4201**

Oficiul de Cadastru și Publicitate Imobiliară BOTOSANI  
Biroul de Cadastru și Publicitate Imobiliară Botosani

**A. Partea I. Descrierea imobilului**

TEREN Extravilan

Adresa: Jud. Botosani

Nr. Crt	Nr cadastral Nr. topografic	Suprafața* (mp)	Observații / Referințe
A1		291	Sector cadastral:4 Teren neimprejmuit; Diferenta de suprafata inscrisa in TP 62485 se gaseste la ID 4199, 4200, 4202, 4203, 4204 si 4205

**B. Partea II. Proprietari și acte**

Inscrieri privitoare la dreptul de proprietate și alte drepturi reale	Referințe
/	
Actiune In Instanta nr. 1931, din 21/12/2000 emis de JUDECATORIA SAVENI;	
B1	Intabulare, drept de PROPRIETATE, dobandit prin Hotarare Judecatoreasca, cota actuala 1/1 1) STARTULA MARIA
	A1

**C. Partea III. SARCINI .**

Inscrieri privind dezmembramintele dreptului de proprietate, drepturi reale de garanție și sarcini	Referințe
NU SUNT	


## Anexa Nr. 1 La Partea I

## Teren

Nr cadastral	Suprafața (mp)*	Observații / Referințe
	291	Diferența de suprafața înscrisă în TP 62485 se găsește la ID 4199, 4200, 4202, 4203, 4204 și 4205

\* Suprafața este determinată în planul de proiecție Stereo 70.

## DETALII LINIARE IMOBIL



## Date referitoare la teren

Crt	Categorie folosință	Intra vilan	Suprafața (mp)	Tarla	Parcelă	Nr. topo	Observații / Referințe
1	arabil	NU	291	-	259/13	-	

## Lungime Segmente

1) Valorile lungimilor segmentelor sunt obținute din proiecție în plan.

Punct început	X / Y	Punct sfârșit	X / Y	Lungime segment (** (m)
1	660.690,828 704.572,708	2	660.638,509 704.535,024	64.477
2	660.638,509 704.535,024	3	660.642,804 704.533,632	4.515
3	660.642,804 704.533,632	4	660.643,731 704.533,348	0.97
4	660.643,731 704.533,348	5	660.691,706 704.567,124	58.673
5	660.691,706 704.567,124	6	660.691,474 704.568,679	1.572

Punct început	X / Y	Punct sfârșit	X / Y	Lungime segment (** (m)
6	660.691,474 704.568,679	1	660.690,828 704.572,708	4.08

\*\* Lungimile segmentelor sunt determinate în planul de proiecție Stereo 70 și sunt rotunjite la 1 milimetru.

\*\*\* Distanța dintre puncte este formată din segmente cumulate ce sunt mai mici decât valoarea 1 milimetru.

Neutilizabil în Circuitul Civil



**DATE DESPRE IMOBILUL NR. 4203**

Oficiul de Cadastru și Publicitate Imobiliară BOTOSANI  
Biroul de Cadastru și Publicitate Imobiliară Botosani

**A. Partea I. Descrierea imobilului**

TEREN Extravilan

Adresa: Jud. Botosani

Nr. Crt	Nr cadastral Nr. topografic	Suprafața* (mp)	Observații / Referințe
A1		292	Sector cadastral:4 Teren neimprejmuit; Diferenta de suprafata inscrisa in TP 62485 se gaseste la ID 4199, 4200, 4201, 4202, 4204 si 4205

**B. Partea II. Proprietari și acte**

Inscrieri privitoare la dreptul de proprietate și alte drepturi reale	Referințe
/	
Actiune In Instanta nr. 1931, din 21/12/2000 emis de JUDECATORIA SAVENI;	
B1	A1
Intabulare, drept de PROPRIETATE, dobandit prin Hotarare Judecatoreasca, cota actuala 1/1 1) RISTACHE TEODORA	

**C. Partea III. SARCINI .**

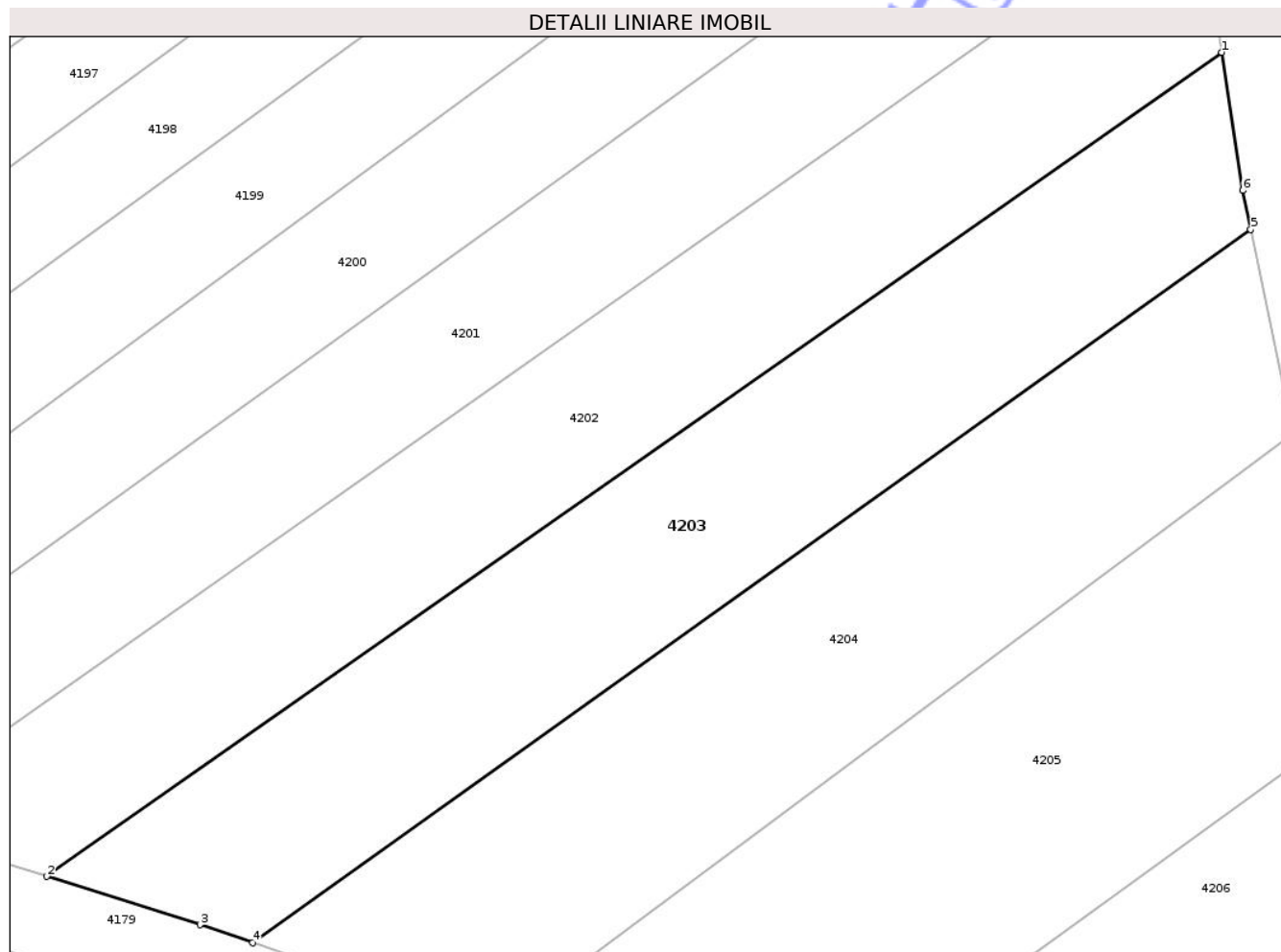
Inscrieri privind dezmembramintele dreptului de proprietate, drepturi reale de garanție și sarcini	Referințe
NU SUNT	

## Anexa Nr. 1 La Partea I

## Teren

Nr cadastral	Suprafața (mp)*	Observații / Referințe
	292	Diferența de suprafața înscrisă în TP 62485 se găsește la ID 4199, 4200, 4201, 4202, 4204 și 4205

\* Suprafața este determinată în planul de proiecție Stereo 70.



## Date referitoare la teren

Crt	Categorie folosință	Intra vilan	Suprafața (mp)	Tarla	Parcelă	Nr. topo	Observații / Referințe
1	arabil	NU	292	-	259/13	-	

## Lungime Segmente

1) Valorile lungimilor segmentelor sunt obținute din proiecție în plan.

Punct început	X / Y	Punct sfârșit	X / Y	Lungime segment (** (m)
1	660.692,596 704.561,253	2	660.649,982 704.531,376	52.044
2	660.649,982 704.531,376	3	660.655,538 704.529,623	5.826
3	660.655,538 704.529,623	4	660.657,445 704.528,971	2.016
4	660.657,445 704.528,971	5	660.693,64 704.554,831	44.484
5	660.693,64 704.554,831	6	660.693,347 704.556,248	1.447

Punct început	X / Y	Punct sfârșit	X / Y	Lungime segment (** (m)
6	660.693,347 704.556,248	1	660.692,596 704.561,253	5.06

\*\* Lungimile segmentelor sunt determinate în planul de proiecție Stereo 70 și sunt rotunjite la 1 milimetru.

\*\*\* Distanța dintre puncte este formată din segmente cumulate ce sunt mai mici decât valoarea 1 milimetru.

Neutilizabil în Circuitul Civil



**DATE DESPRE IMOBILUL NR. 4205**

Oficiul de Cadastru și Publicitate Imobiliară BOTOSANI  
Biroul de Cadastru și Publicitate Imobiliară Botosani

**A. Partea I. Descrierea imobilului**

TEREN Extravilan

Adresa: Jud. Botosani

Nr. Crt	Nr cadastral Nr. topografic	Suprafața* (mp)	Observații / Referințe
A1		292	Sector cadastral:4 Teren neimprejmuit; Diferenta de suprafata inscrisa in TP 62485 se gaseste la ID 4199, 4200, 4201, 4202, 4203 si 4204

**B. Partea II. Proprietari și acte**

Inscrieri privitoare la dreptul de proprietate și alte drepturi reale	Referințe
/	
Actiune In Instanta nr. 1931, din 21/12/2000 emis de JUDECATORIA SAVENI;	
B1	A1
Intabulare, drept de PROPRIETATE, dobandit prin Hotarare Judecatoreasca, cota actuala 1/1 1) MITA EMILIA	

**C. Partea III. SARCINI .**

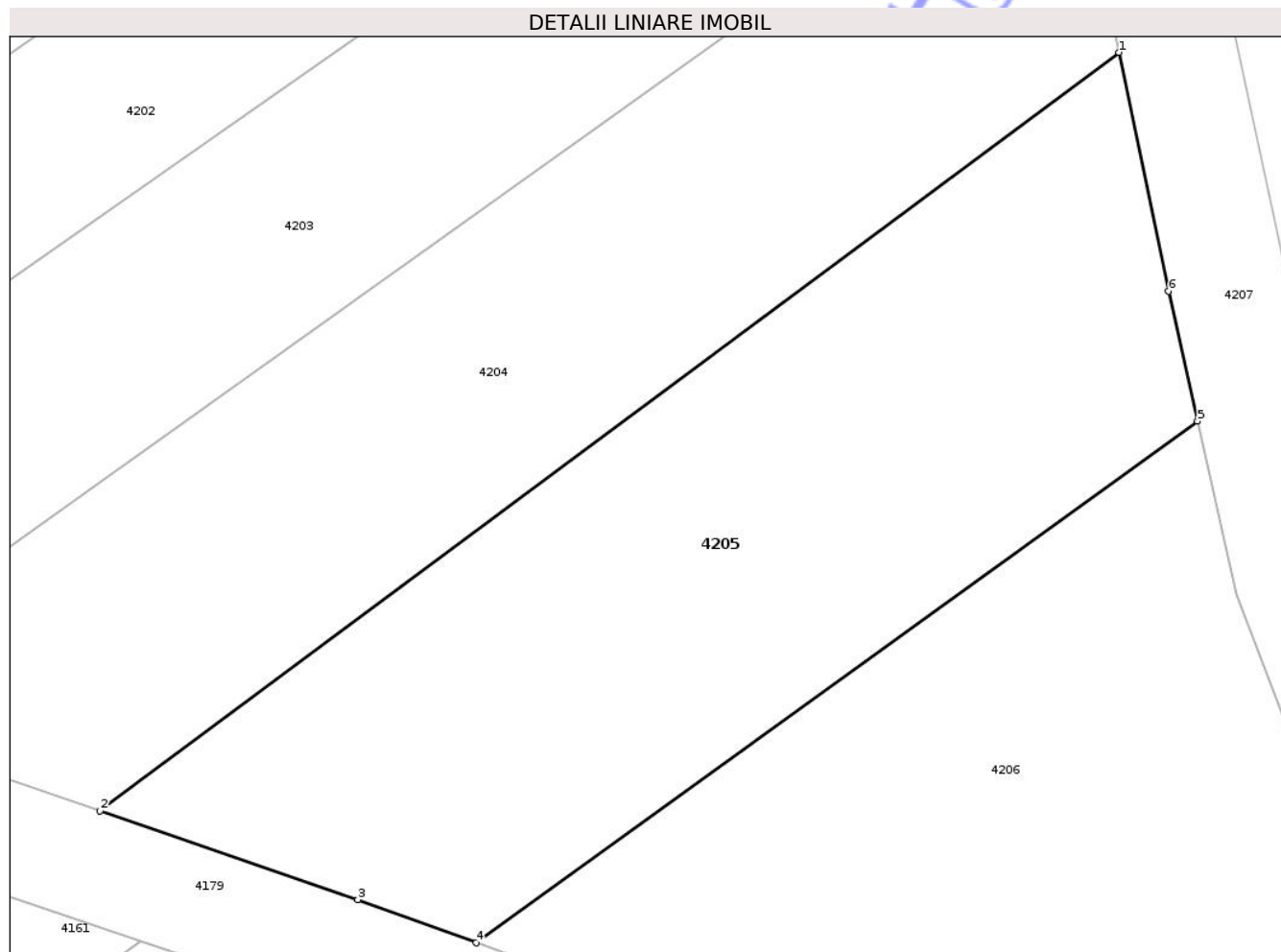
Inscrieri privind dezmembramintele dreptului de proprietate, drepturi reale de garanție și sarcini	Referințe
NU SUNT	

## Anexa Nr. 1 La Partea I

## Teren

Nr cadastral	Suprafața (mp)*	Observații / Referințe
	292	Diferența de suprafața înscrisă în TP 62485 se găsește la ID 4199, 4200, 4201, 4202, 4203 și 4204

\* Suprafața este determinată în planul de proiecție Stereo 70.



## Date referitoare la teren

Crt	Categorie folosință	Intra vilan	Suprafața (mp)	Tarla	Parcelă	Nr. topo	Observații / Referințe
1	arabil	NU	292	-	259/13	-	

## Lungime Segmente

1) Valorile lungimilor segmentelor sunt obținute din proiecție în plan.

Punct început	X / Y	Punct sfârșit	X / Y	Lungime segment (** (m)
1	660.695,172 704.547,455	2	660.666,271 704.525,943	36.028
2	660.666,271 704.525,943	3	660.673,588 704.523,426	7.738
3	660.673,588 704.523,426	4	660.676,941 704.522,204	3.568
4	660.676,941 704.522,204	5	660.697,402 704.536,994	25.246
5	660.697,402 704.536,994	6	660.696,587 704.540,686	3.781

Punct început	X / Y	Punct sfârșit	X / Y	Lungime segment (** (m)
6	660.696,587 704.540,686	1	660.695,172 704.547,455	6.915

\*\* Lungimile segmentelor sunt determinate în planul de proiecție Stereo 70 și sunt rotunjite la 1 milimetru.

\*\*\* Distanța dintre puncte este formată din segmente cumulate ce sunt mai mici decât valoarea 1 milimetru.

Neutilizabil în Circuitul Civil



**DATE DESPRE IMOBILUL NR. 4206**

Oficiul de Cadastru și Publicitate Imobiliară BOTOSANI  
Biroul de Cadastru și Publicitate Imobiliară Botosani

**A. Partea I. Descrierea imobilului**

TEREN Extravilan

Adresa: Jud. Botosani

Nr. Crt	Nr cadastral Nr. topografic	Suprafața* (mp)	Observații / Referințe
A1		265	Sector cadastral:4 Teren neimprejmuit;

**B. Partea II. Proprietari și acte**

Inscrieri privitoare la dreptul de proprietate și alte drepturi reale	Referințe
/	
Act Administrativ nr. 07, din 13/06/1993 emis de Parlamentul Romaniei;	
B1	Inscrierea posesiei, drept de PROPRIETATE, dobandit prin Lege, cota actuala 1/1
	1) NEIDENTIFICAT NEIDENTIFICAT
Act Administrativ nr. 7, din 13/06/1993 emis de Parlamentul Romaniei;	
B2	se noteaza mentiunea de proprietar neidentificat, rezerva a comisiei locale de fond funcia

**C. Partea III. SARCINI .**

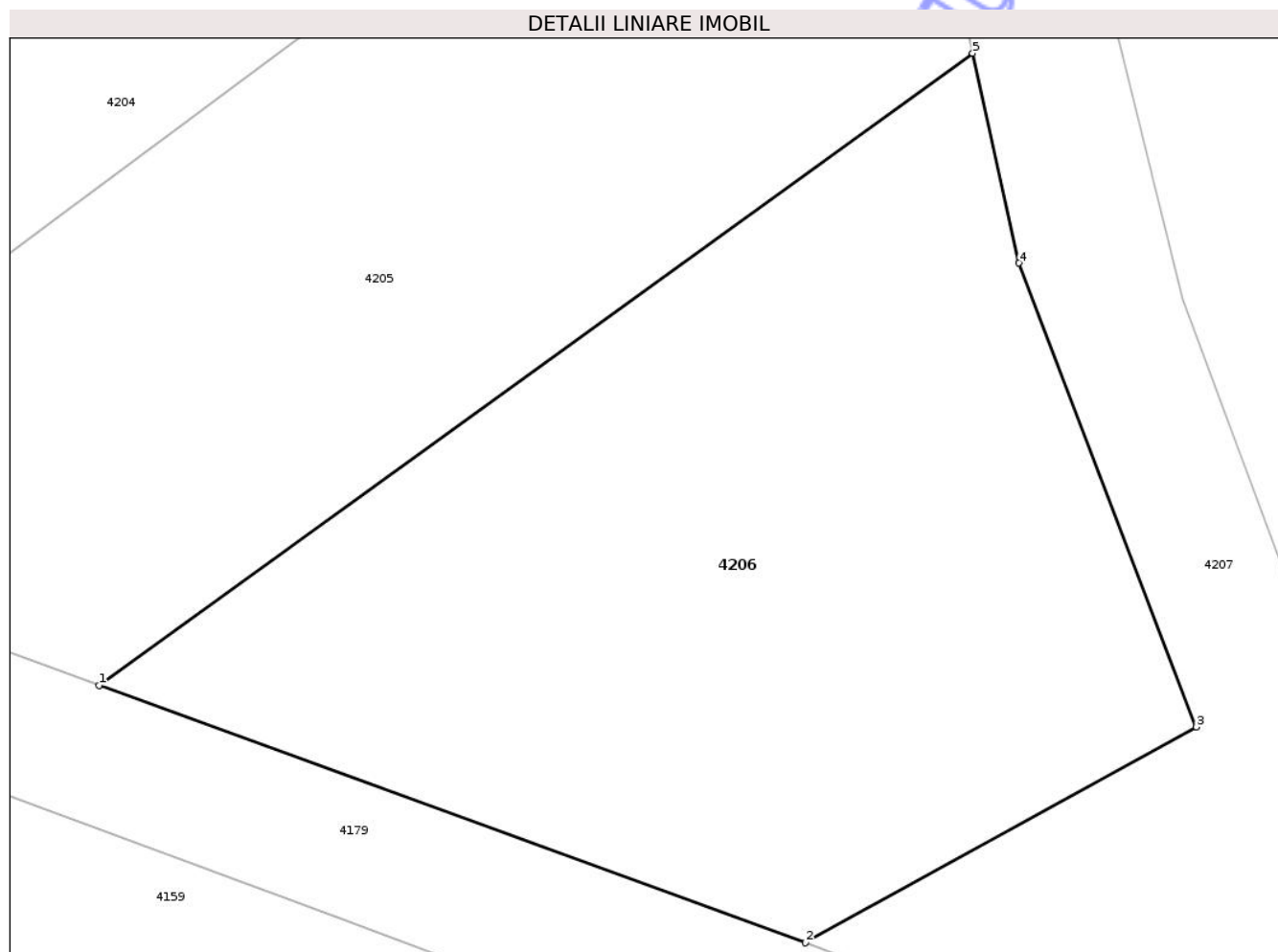
Inscrieri privind dezmembramintele dreptului de proprietate, drepturi reale de garanție și sarcini	Referințe
NU SUNT	

## Anexa Nr. 1 La Partea I

## Teren

Nr cadastral	Suprafața (mp)*	Observații / Referințe
	265	

\* Suprafața este determinată în planul de proiecție Stereo 70.



## Date referitoare la teren

Crt	Categorie folosință	Intra vilan	Suprafața (mp)	Tarla	Parcelă	Nr. topo	Observații / Referințe
1	arabil	NU	265	-	265	-	

## Lungime Segmente

1) Valorile lungimilor segmentelor sunt obținute din proiecție în plan.

Punct început	X / Y	Punct sfârșit	X / Y	Lungime segment (** (m)
1	660.676,941 704.522,204	2	660.693,486 704.516,179	17.608
2	660.693,486 704.516,179	3	660.702,642 704.521,228	10.456
3	660.702,642 704.521,228	4	660.698,49 704.532,082	11.621
4	660.698,49 704.532,082	5	660.697,402 704.536,994	5.031
5	660.697,402 704.536,994	1	660.676,941 704.522,204	25.246

\*\* Lungimile segmentelor sunt determinate în planul de proiecție Stereo 70 și sunt rotunjite la 1 milimetru.

\*\*\* Distanța dintre puncte este formată din segmente cumulate ce sunt mai mici decât valoarea 1 milimetru.

Neutilizabil în Circuitul  
Civil



**DATE DESPRE IMOBILUL NR. 4156**

Oficiul de Cadastru și Publicitate Imobiliară BOTOSANI  
Biroul de Cadastru și Publicitate Imobiliară Botosani

**A. Partea I. Descrierea imobilului**

TEREN Extravilan

Adresa: Jud. Botosani

Nr. Crt	Nr cadastral Nr. topografic	Suprafața* (mp)	Observații / Referințe
A1	52179	30.000	Sector cadastral:4 Teren neimprejmuit;

**B. Partea II. Proprietari și acte**

Inscrieri privitoare la dreptul de proprietate și alte drepturi reale	Referințe
<b>36987 / 05/07/2013</b>	
Act Notarial nr. 3413, din 04/07/2013 emis de SPN RETA ANITEI - ANA MARIA VATAVU;	
B3	A1
Intabulare, drept de PROPRIETATE, dobandit prin Conventie, cota actuala 1/1 1) SC ADIGE SRL, CIF:13761984	

**C. Partea III. SARCINI .**

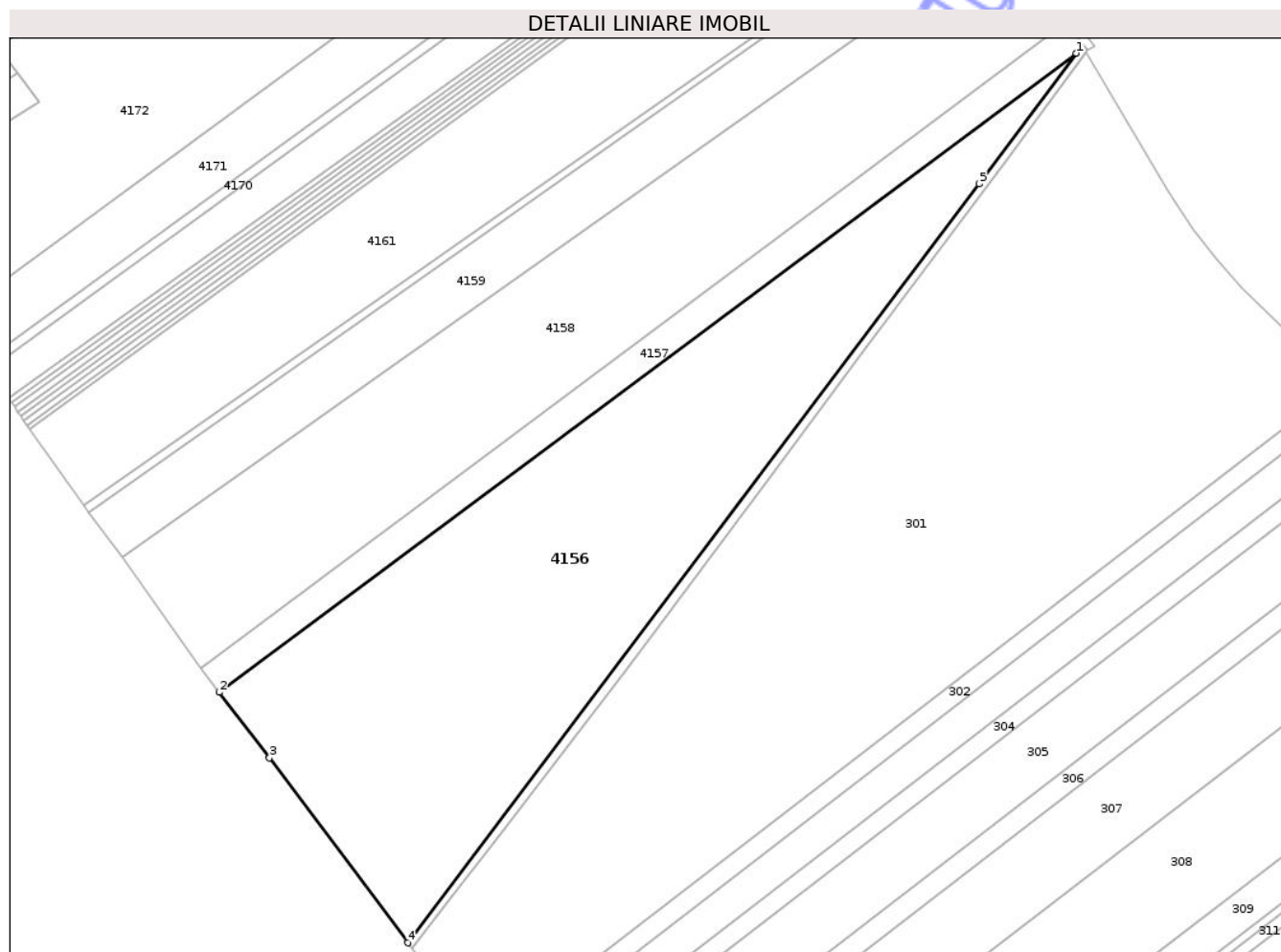
Inscrieri privind dezmembramintele dreptului de proprietate, drepturi reale de garanție și sarcini	Referințe
NU SUNT	

## Anexa Nr. 1 La Partea I

## Teren

Nr cadastral	Suprafața (mp)*	Observații / Referințe
52179	30.000	

\* Suprafața este determinată în planul de proiecție Stereo 70.



## Date referitoare la teren

Crt	Categorie folosință	Intra vilan	Suprafața (mp)	Tarla	Parcelă	Nr. topo	Observații / Referințe
1	arabil	NU	30.000	-	253/66	-	

## Lungime Segmente

1) Valorile lungimilor segmentelor sunt obținute din proiecție în plan.

Punct început	X / Y	Punct sfârșit	X / Y	Lungime segment (** (m)
1	660.740,806 704.471,003	2	660.378,486 704.200,974	451.877
2	660.378,486 704.200,974	3	660.399,724 704.173,305	34.88
3	660.399,724 704.173,305	4	660.458,181 704.095,168	97.584
4	660.458,181 704.095,168	5	660.699,748 704.415,741	401.399
5	660.699,748 704.415,741	1	660.740,806 704.471,003	68.846

\*\* Lungimile segmentelor sunt determinate în planul de proiecție Stereo 70 și sunt rotunjite la 1 milimetru.

\*\*\* Distanța dintre puncte este formată din segmente cumulate ce sunt mai mici decât valoarea 1 milimetru.

Neutilizabil în Circuitul  
Civil



**DATE DESPRE IMOBILUL NR. 4157**

Oficiul de Cadastru și Publicitate Imobiliară BOTOSANI  
Biroul de Cadastru și Publicitate Imobiliară Botosani

**A. Partea I. Descrierea imobilului**

TEREN Extravilan

Adresa: Jud. Botosani

Nr. Crt	Nr cadastral Nr. topografic	Suprafața* (mp)	Observații / Referințe
A1	57975	5.908	Sector cadastral:4 Teren neimprejmuit;

**B. Partea II. Proprietari și acte**

Inscrieri privitoare la dreptul de proprietate și alte drepturi reale	Referințe
<b>71069 / 02/08/2023</b>	
Act Notarial nr. 10488, din 11/12/2009 emis de BNPA RETA ANITEI - ANA MARIA VATAVU;	
B2	A1
Intabulare, drept de PROPRIETATE, dobandit prin Conventie, cota actuala 1/1 1) SC ADIGE SRL, CIF:13761984	

**C. Partea III. SARCINI .**

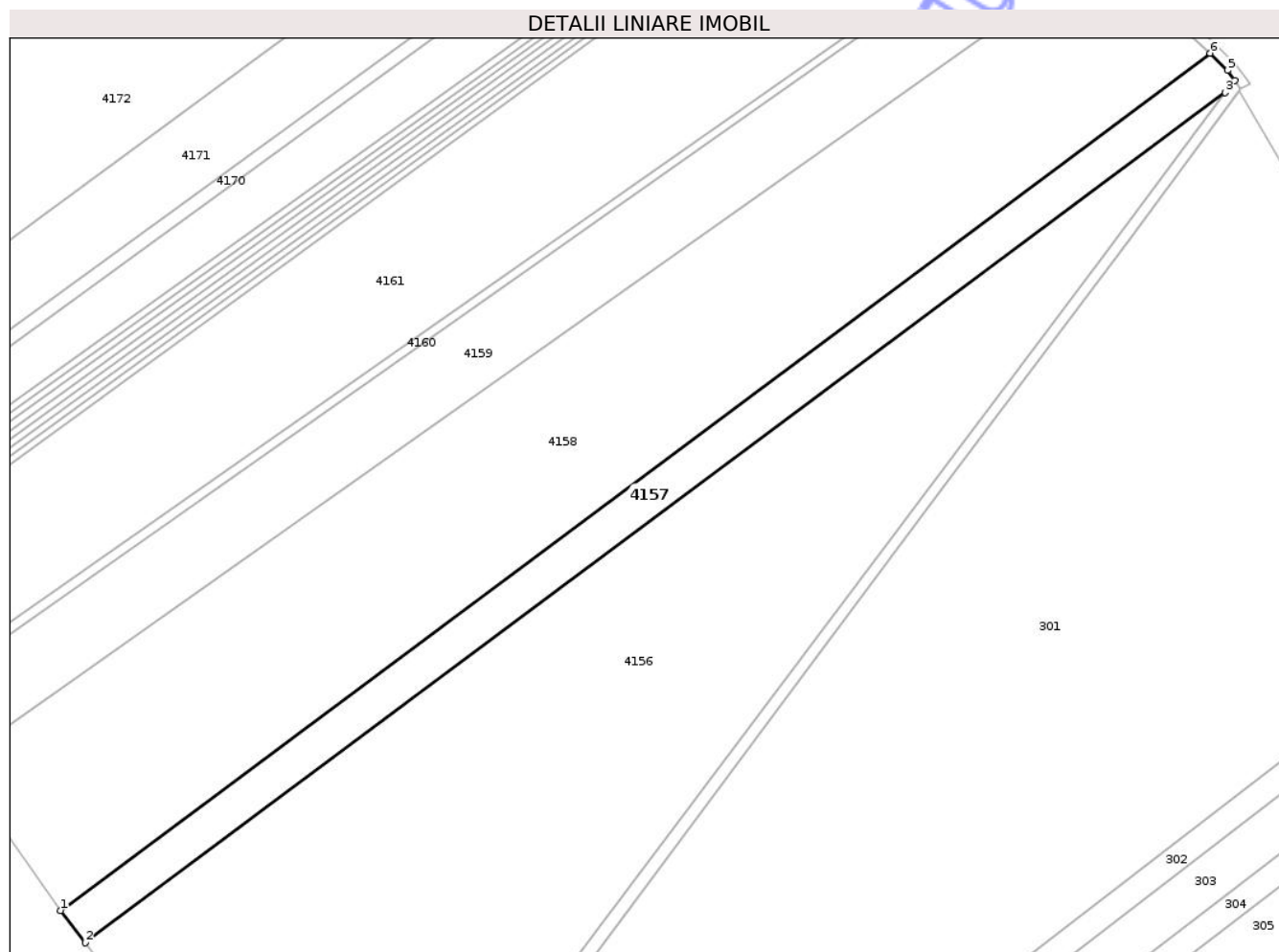
Inscrieri privind dezmembramintele dreptului de proprietate, drepturi reale de garanție și sarcini	Referințe
NU SUNT	

## Anexa Nr. 1 La Partea I

## Teren

Nr cadastral	Suprafața (mp)*	Observații / Referințe
57975	5.908	

\* Suprafața este determinată în planul de proiecție Stereo 70.



## Date referitoare la teren

Crt	Categorie folosință	Intra vilan	Suprafața (mp)	Tarla	Parcelă	Nr. topo	Observații / Referințe
1	arabil	NU	5.908	-	259/79	-	

## Lungime Segmente

1) Valorile lungimilor segmentelor sunt obținute din proiecție în plan.

Punct început	X / Y	Punct sfârșit	X / Y	Lungime segment (** (m)
1	660.370,6 704.211,249	2	660.378,486 704.200,974	12.953
2	660.378,486 704.200,974	3	660.740,806 704.471,003	451.877
3	660.740,806 704.471,003	4	660.743,748 704.474,962	4.931
4	660.743,748 704.474,962	5	660.741,578 704.478,138	3.847
5	660.741,578 704.478,138	6	660.735,946 704.483,534	7.799

Punct început	X / Y	Punct sfârșit	X / Y	Lungime segment (** (m)
6	660.735,946 704.483,534	1	660.370,6 704.211,249	455.65

\*\* Lungimile segmentelor sunt determinate în planul de proiecție Stereo 70 și sunt rotunjite la 1 milimetru.

\*\*\* Distanța dintre puncte este formată din segmente cumulate ce sunt mai mici decât valoarea 1 milimetru.

Neutilizabil în Circuitul Civil



**DATE DESPRE IMOBILUL NR. 4158**

Oficiul de Cadastru și Publicitate Imobiliară BOTOSANI  
Biroul de Cadastru și Publicitate Imobiliară Botosani

**A. Partea I. Descrierea imobilului**

TEREN Extravilan

Adresa: Jud. Botosani

Nr. Crt	Nr cadastral Nr. topografic	Suprafața* (mp)	Observații / Referințe
A1		23.310	Sector cadastral:4 Teren neimprejmuit;

**B. Partea II. Proprietari și acte**

Inscrieri privitoare la dreptul de proprietate și alte drepturi reale	Referințe
/	
Act Administrativ nr. 40938, din 21/09/1994 emis de CJSOTP;	
B1	A1
Intabulare, drept de PROPRIETATE, dobandit prin Reconstituire, cota actuala 1/1	
1) SCRUMEDA ANTON	
2) SCRUMEDA CAROL	
3) SCRUMEDA VALENTINA	

**C. Partea III. SARCINI .**

Inscrieri privind dezmembramintele dreptului de proprietate, drepturi reale de garanție și sarcini	Referințe
NU SUNT	

## Anexa Nr. 1 La Partea I

## Teren

Nr cadastral	Suprafața (mp)*	Observații / Referințe
	23.310	

\* Suprafața este determinată în planul de proiecție Stereo 70.



## Date referitoare la teren

Crt	Categorie folosință	Intravilan	Suprafața (mp)	Tarla	Parcelă	Nr. topo	Observații / Referințe
1	arabil	NU	23.310	-	259/4	-	

## Lungime Segmente

1) Valorile lungimilor segmentelor sunt obținute din proiecție în plan.

Punct început	X / Y	Punct sfârșit	X / Y	Lungime segment (** (m)
1	660.705,188 704.508,434	2	660.696,057 704.511,752	9.715
2	660.696,057 704.511,752	3	660.337,356 704.258,154	439.292
3	660.337,356 704.258,154	4	660.370,6 704.211,249	57.491
4	660.370,6 704.211,249	5	660.735,946 704.483,534	455.65
5	660.735,946 704.483,534	6	660.721,121 704.497,428	20.319

Punct început	X / Y	Punct sfârșit	X / Y	Lungime segment (** (m)
6	660.721,121 704.497,428	7	660.713,65 704.503,284	9.492
7	660.713,65 704.503,284	1	660.705,188 704.508,434	9.907

\*\* Lungimile segmentelor sunt determinate în planul de proiecție Stereo 70 și sunt rotunjite la 1 milimetru.

\*\*\* Distanța dintre puncte este formată din segmente cumulate ce sunt mai mici decât valoarea 1 milimetru.

Neutilizabil în Circuitul Civil



**DATE DESPRE IMOBILUL NR. 4163**

Oficiul de Cadastru și Publicitate Imobiliară BOTOSANI  
Biroul de Cadastru și Publicitate Imobiliară Botosani

**A. Partea I. Descrierea imobilului**

TEREN Extravilan

Adresa: Jud. Botosani

Nr. Crt	Nr cadastral Nr. topografic	Suprafața* (mp)	Observații / Referințe
A1		785	Sector cadastral:4 Teren neimprejmuit; Diferenta de suprafata inscrisa in TP 62485 se gaseste la ID 4162, 4164, 4165, 4166, 4167 si 4168

**B. Partea II. Proprietari și acte**

Inscrieri privitoare la dreptul de proprietate și alte drepturi reale	Referințe
/	
Actiune In Instanta nr. 1931, din 20/12/2000 emis de Judecatoria Saveni;	
B1	A1
Intabulare, drept de PROPRIETATE, dobandit prin Hotarare Judecatoreasca, cota actuala 1/1 1) RISTACHE TEODORA	

**C. Partea III. SARCINI .**

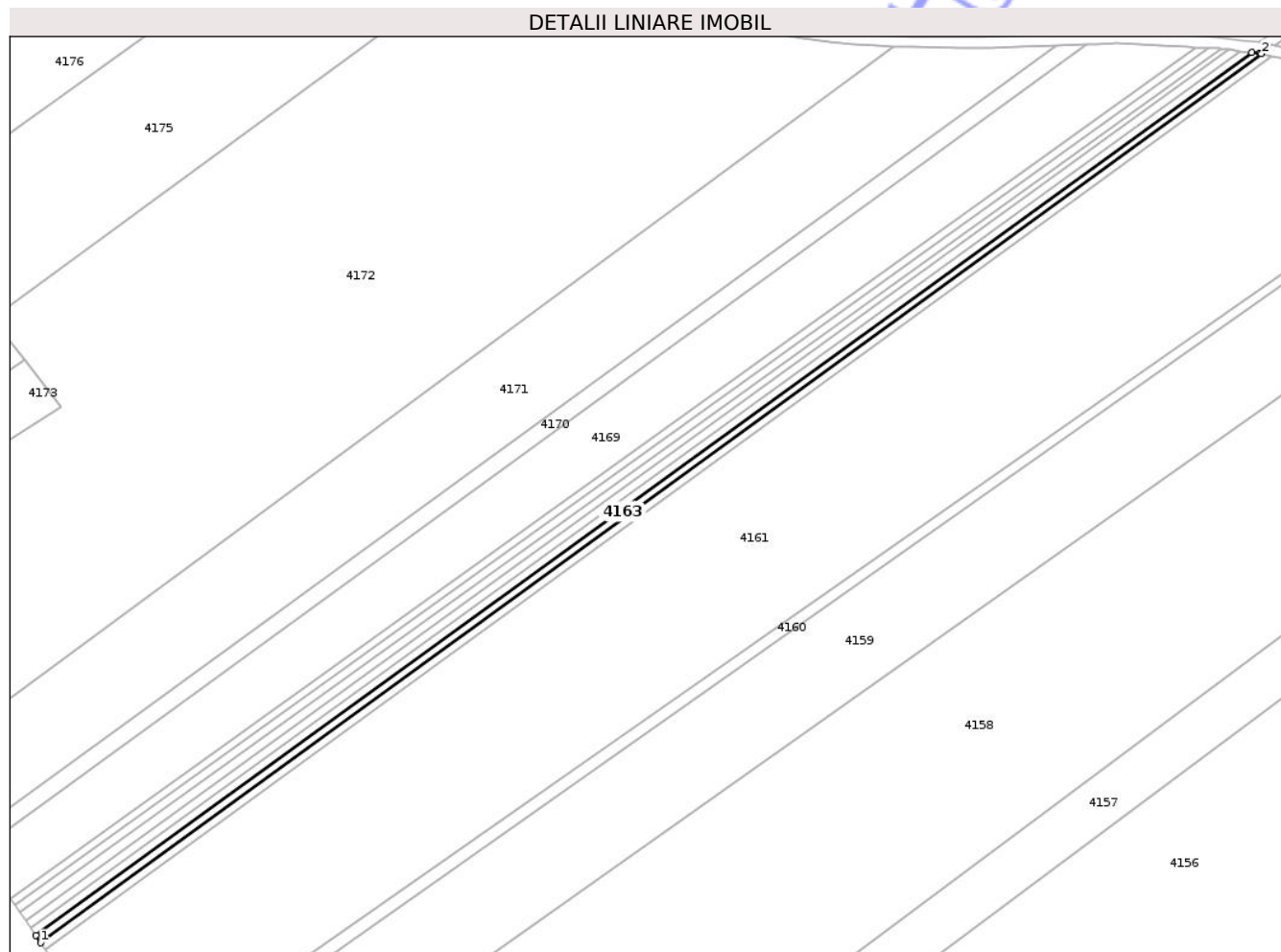
Inscrieri privind dezmembramintele dreptului de proprietate, drepturi reale de garanție și sarcini	Referințe
NU SUNT	

## Anexa Nr. 1 La Partea I

## Teren

Nr cadastral	Suprafața (mp)*	Observații / Referințe
	785	Diferența de suprafața înscrisă în TP 62485 se găsește la ID 4162, 4164, 4165, 4166, 4167 și 4168

\* Suprafața este determinată în planul de proiecție Stereo 70.



## Date referitoare la teren

Crt	Categorie folosință	Intra vilan	Suprafața (mp)	Tarla	Parcelă	Nr. topo	Observații / Referințe
1	arabil	NU	785	-	259/18	-	

## Lungime Segmente

1) Valorile lungimilor segmentelor sunt obținute din proiecție în plan.

Punct început	X / Y	Punct sfârșit	X / Y	Lungime segment (** (m)
1	660.297,15 704.313,92	2	660.608,561 704.540,602	385.177
2	660.608,561 704.540,602	3	660.608,081 704.540,711	0.493
3	660.608,081 704.540,711	4	660.606,005 704.540,953	2.09
4	660.606,005 704.540,953	5	660.295,893 704.315,851	383.197
5	660.295,893 704.315,851	1	660.297,15 704.313,92	2.304

\*\* Lungimile segmentelor sunt determinate în planul de proiecție Stereo 70 și sunt rotunjite la 1 milimetru.

\*\*\* Distanța dintre puncte este formată din segmente cumulate ce sunt mai mici decât valoarea 1 milimetru.

Neutilizabil în Circuitul  
Civil



**DATE DESPRE IMOBILUL NR. 4170**

Oficiul de Cadastru și Publicitate Imobiliară BOTOSANI  
Biroul de Cadastru și Publicitate Imobiliară Botosani

**A. Partea I. Descrierea imobilului**

TEREN Extravilan

Adresa: Jud. Botosani

Nr. Crt	Nr cadastral Nr. topografic	Suprafața* (mp)	Observații / Referințe
A1	57877	1.500	Sector cadastral:4 Teren neimprejmuit;

**B. Partea II. Proprietari și acte**

Inscrieri privitoare la dreptul de proprietate și alte drepturi reale		Referințe
<b>40348 / 28/04/2023</b>		
Act Notarial nr. 95, din 15/06/2010 emis de BNPA RETA ANITEI - ANA MARIA VATAVU;		
B3	Intabulare, drept de PROPRIETATE, dobandit prin Succesiune, cota actuala 1/3 1) <b>ILASCU IULIAN</b> , bun propriu	A1
B4	Intabulare, drept de PROPRIETATE, dobandit prin Succesiune, cota actuala 1/3 1) <b>MATA PAUL</b> , bun propriu	A1
<b>40973 / 09/04/2026</b>		
Act Notarial nr. 17, din 08/04/2026 emis de SPN INTEGRITAS;		
B6	Intabulare, drept de PROPRIETATE, dobandit prin Succesiune, cota actuala 1/3 1) <b>MITA STEFAN-RAZVAN</b> , bun propriu	A1

**C. Partea III. SARCINI .**

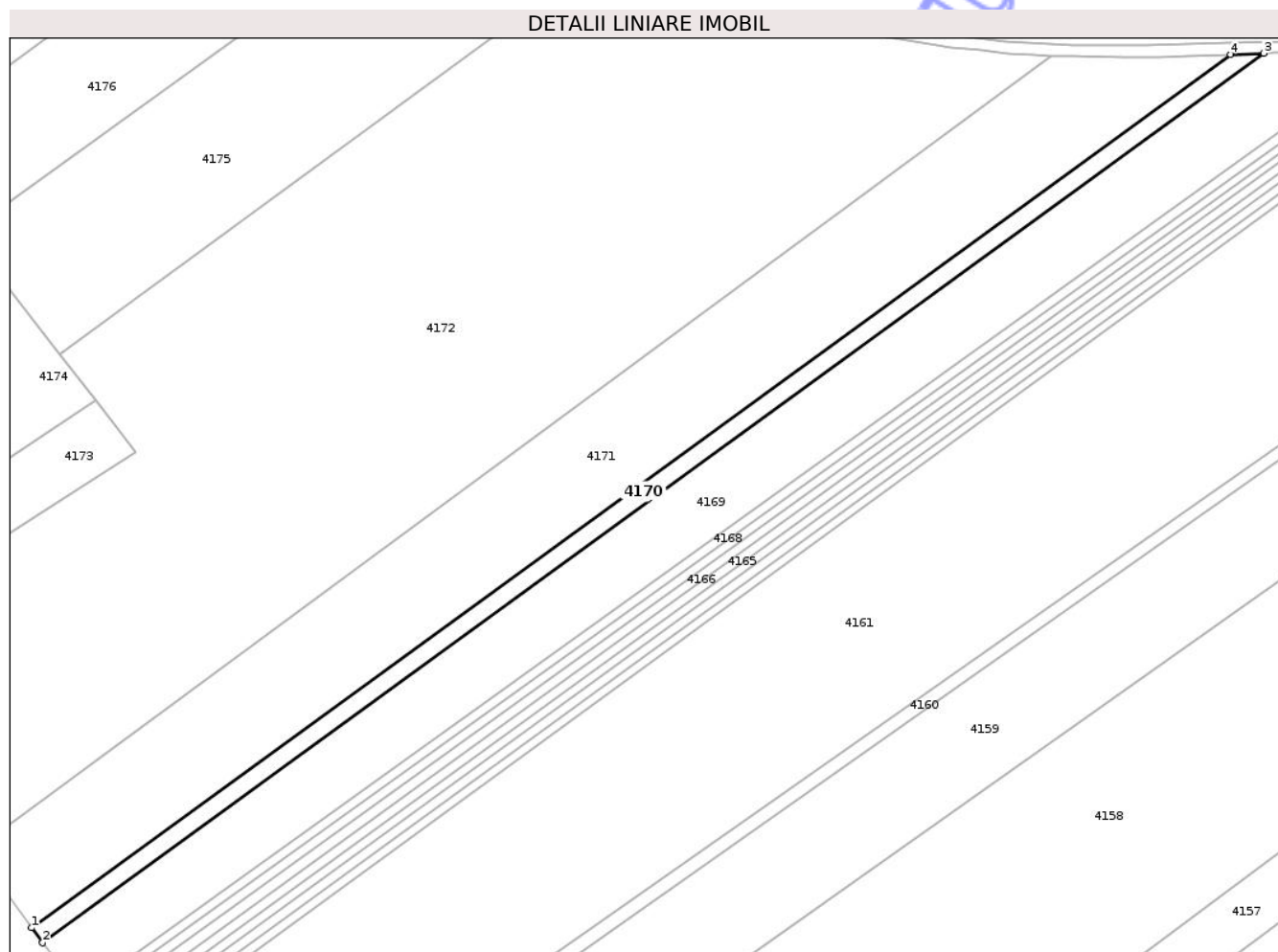
Inscrieri privind dezmembramintele dreptului de proprietate, drepturi reale de garanție și sarcini	Referințe
NU SUNT	

## Anexa Nr. 1 La Partea I

## Teren

Nr cadastral	Suprafața (mp)*	Observații / Referințe
57877	1.500	

\* Suprafața este determinată în planul de proiecție Stereo 70.



## Date referitoare la teren

Crt	Categorie folosință	Intra vilan	Suprafața (mp)	Tarla	Parcelă	Nr. topo	Observații / Referințe
1	arabil	NU	1.500	-	253/36	-	

## Lungime Segmente

1) Valorile lungimilor segmentelor sunt obținute din proiecție în plan.

Punct început	X / Y	Punct sfârșit	X / Y	Lungime segment (** (m)
1	660.278,198 704.340,449	2	660.280,764 704.336,969	4.324
2	660.280,764 704.336,969	3	660.563,838 704.543,014	350.122
3	660.563,838 704.543,014	4	660.556,139 704.542,758	7.703
4	660.556,139 704.542,758	1	660.278,198 704.340,449	343.773

\*\* Lungimile segmentelor sunt determinate în planul de proiecție Stereo 70 și sunt rotunjite la 1 milimetru.

\*\*\* Distanța dintre puncte este formată din segmente cumulate ce sunt mai mici decât valoarea 1 milimetru.

Neutilizabil în Circuitul  
Civil



**DATE DESPRE IMOBILUL NR. 4174**

Oficiul de Cadastru și Publicitate Imobiliară BOTOSANI  
 Biroul de Cadastru și Publicitate Imobiliară Botosani

**A. Partea I. Descrierea imobilului**

TEREN Extravilan

Adresa: Jud. Botosani

Nr. Crt	Nr cadastral Nr. topografic	Suprafața* (mp)	Observații / Referințe
A1		3.200	Sector cadastral:4 Teren neimprejmuit;

**B. Partea II. Proprietari și acte**

Inscrieri privitoare la dreptul de proprietate și alte drepturi reale		Referințe
/		
Act Administrativ nr. 07, din 13/06/1993 emis de Parlamentul Romaniei;		
B1	Inscrierea posesiei, drept de PROPRIETATE, dobandit prin Lege, cota actuala 1/1 1) NEIDENTIFICAT NEIDENTIFICAT	A1
Act Administrativ nr. 7, din 13/06/1993 emis de Parlamentul Romaniei;		
B2	se noteaza mentiunea de proprietar neidentificat, rezerva a comisiei locale de fond funcia	A1

**C. Partea III. SARCINI .**

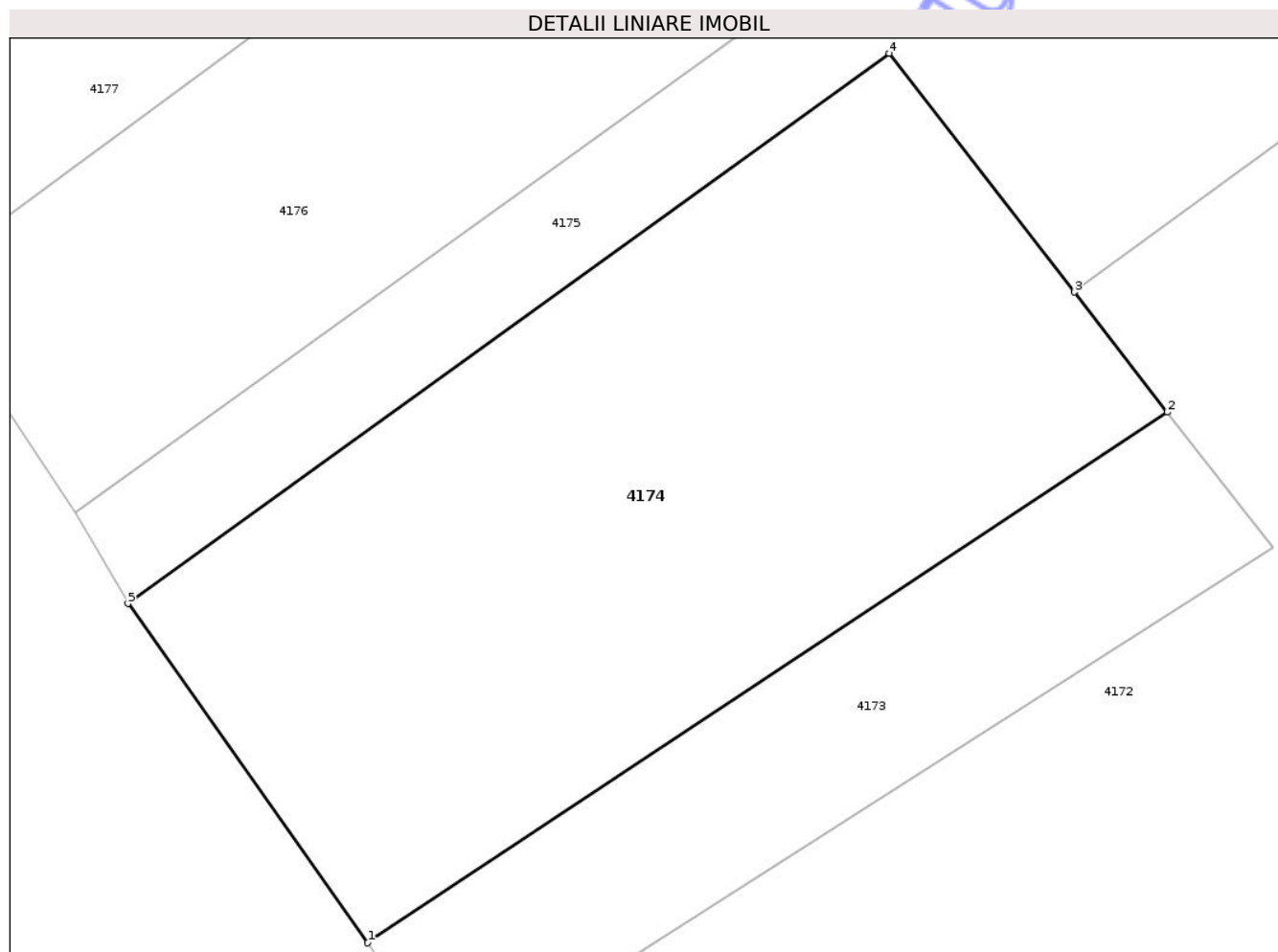
Inscrieri privind dezmembramintele dreptului de proprietate, drepturi reale de garanție și sarcini	Referințe
NU SUNT	

## Anexa Nr. 1 La Partea I

## Teren

Nr cadastral	Suprafața (mp)*	Observații / Referințe
	3.200	

\* Suprafața este determinată în planul de proiecție Stereo 70.



## Date referitoare la teren

Crt	Categorie folosință	Intra vilan	Suprafața (mp)	Tarla	Parcelă	Nr. topo	Observații / Referințe
1	curti constructii	NU	900	-	257	-	
2	vie	NU	800	-	256	-	
3	arabil	NU	1.500	-	258	-	

## Lungime Segmente

1) Valorile lungimilor segmentelor sunt obținute din proiecție în plan.

Punct început	X / Y	Punct sfârșit	X / Y	Lungime segment (** (m)
1	660.222,529 704.415,871	2	660.292,988 704.462,585	84.538
2	660.292,988 704.462,585	3	660.284,781 704.473,164	13.389
3	660.284,781 704.473,164	4	660.268,458 704.494,193	26.621

Punct început	X / Y	Punct sfârșit	X / Y	Lungime segment (** (m)
4	660.268,458 704.494,193	5	660.201,392 704.445,732	82.743
5	660.201,392 704.445,732	1	660.222,529 704.415,871	36.585

\*\* Lungimile segmentelor sunt determinate în planul de proiecție Stereo 70 și sunt rotunjite la 1 milimetru.

\*\*\* Distanța dintre puncte este formată din segmente cumulate ce sunt mai mici decât valoarea 1 milimetru.

Neutilizabil în Circuitul Civil



**DATE DESPRE IMOBILUL NR. 4175**

Oficiul de Cadastru și Publicitate Imobiliară BOTOSANI  
Biroul de Cadastru și Publicitate Imobiliară Botosani

**A. Partea I. Descrierea imobilului**

TEREN Extravilan

Adresa: Jud. Botosani

Nr. Crt	Nr cadastral Nr. topografic	Suprafața* (mp)	Observații / Referințe
A1		5.100	Sector cadastral:4 Teren neimprejmuit;

**B. Partea II. Proprietari și acte**

Inscrieri privitoare la dreptul de proprietate și alte drepturi reale	Referințe
/	
Act Administrativ nr. 66233, din 26/06/1996 emis de CJSOTP;	
B1	A1
Intabulare, drept de PROPRIETATE, dobandit prin Reconstituire, cota actuala 1/1	
1) BELACOVSKI ELENA	
2) MAVRESCU CONSTANTIN	

**C. Partea III. SARCINI .**

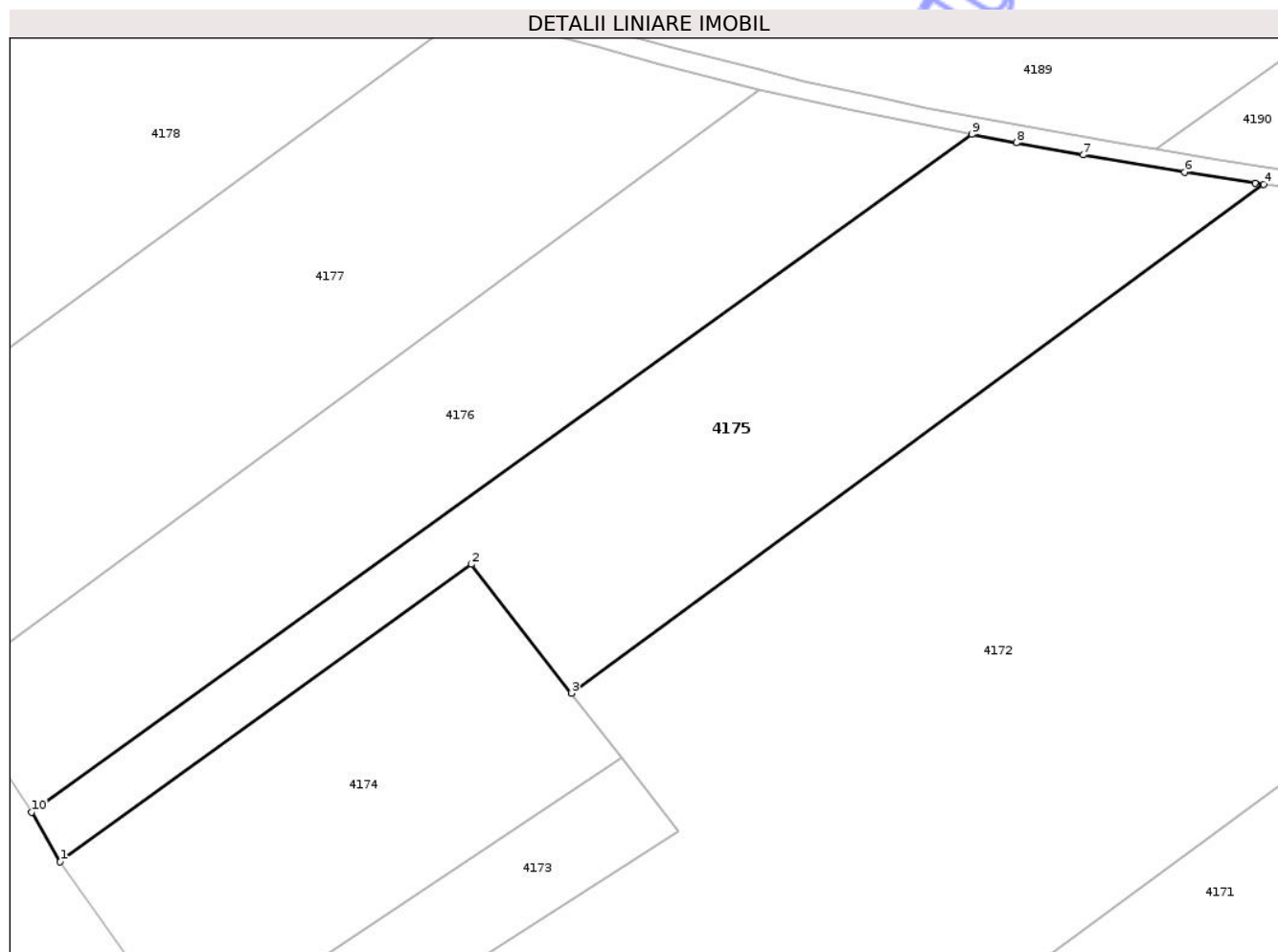
Inscrieri privind dezmembramintele dreptului de proprietate, drepturi reale de garanție și sarcini	Referințe
NU SUNT	

## Anexa Nr. 1 La Partea I

## Teren

Nr cadastral	Suprafața (mp)*	Observații / Referințe
	5.100	

\* Suprafața este determinată în planul de proiecție Stereo 70.



## Date referitoare la teren

Crt	Categorie folosință	Intra vilan	Suprafața (mp)	Tarla	Parcelă	Nr. topo	Observații / Referințe
1	arabil	NU	5.100	-	259/12	-	

## Lungime Segmente

1) Valorile lungimilor segmentelor sunt obținute din proiecție în plan.

Punct început	X / Y	Punct sfârșit	X / Y	Lungime segment (** (m)
1	660.201,392 704.445,732	2	660.268,458 704.494,193	82.743
2	660.268,458 704.494,193	3	660.284,781 704.473,164	26.621
3	660.284,781 704.473,164	4	660.397,784 704.556,123	140.185
4	660.397,784 704.556,123	5	660.396,364 704.556,291	1.43
5	660.396,364 704.556,291	6	660.384,856 704.558,097	11.649

Punct început	X / Y	Punct sfârșit	X / Y	Lungime segment (** (m)
6	660.384,856 704.558,097	7	660.368,32 704.560,915	16.775
7	660.368,32 704.560,915	8	660.357,421 704.562,929	11.083
8	660.357,421 704.562,929	9	660.350,165 704.564,262	7.378
9	660.350,165 704.564,262	10	660.196,725 704.453,743	189.099
10	660.196,725 704.453,743	1	660.201,392 704.445,732	9.272

\*\* Lungimile segmentelor sunt determinate în planul de proiecție Stereo 70 și sunt rotunjite la 1 milimetru.

\*\*\* Distanța dintre puncte este formată din segmente cumulate ce sunt mai mici decât valoarea 1 milimetru.

Neutilizabil în Circuitul Civil



**DATE DESPRE IMOBILUL NR. 4176**

Oficiul de Cadastru și Publicitate Imobiliară BOTOSANI  
Biroul de Cadastru și Publicitate Imobiliară Botosani

**A. Partea I. Descrierea imobilului**

TEREN Extravilan

Adresa: Jud. Botosani

Nr. Crt	Nr cadastral Nr. topografic	Suprafața* (mp)	Observații / Referințe
A1		Din acte: 37.201 Masurata: 4.500	Sector cadastral:4 Teren neimprejmuit; Conform CM nr. 72/05.03.2015 imobilul se regaseste in parcelele cadastrale 253/107, 253/55, 253/79, 253/43 si 259/3. Diferenta de suprafata se regaseste la ID 4189.

**B. Partea II. Proprietari și acte**

Inscrieri privitoare la dreptul de proprietate și alte drepturi reale		Referințe
<b>26565 / 23/04/2015</b>		
Act Notarial nr. 72, din 05/03/2015 emis de BIN Lenuta Cosereanu Puscasu;		
B2	Intabulare, drept de PROPRIETATE, dobandit prin Succesiune, cota actuala 1/2 1) <b>STANESCU JANA</b> , bun propriu	A1
B3	Intabulare, drept de PROPRIETATE, dobandit prin Succesiune, cota actuala 1/2 1) <b>MATA VASILE</b> , bun propriu	A1

**C. Partea III. SARCINI .**

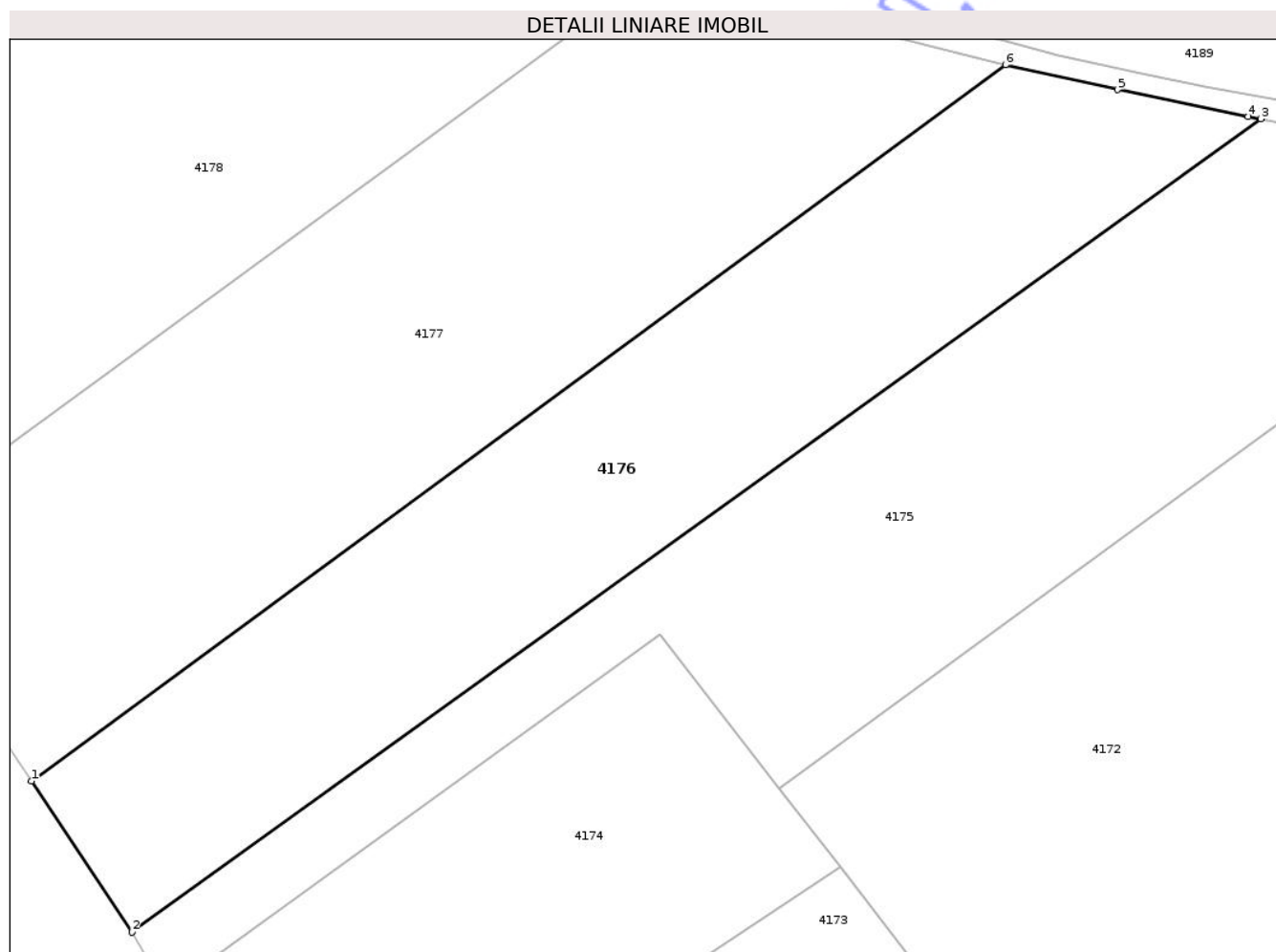
Inscrieri privind dezmembramintele dreptului de proprietate, drepturi reale de garanție și sarcini	Referințe
NU SUNT	

## Anexa Nr. 1 La Partea I

## Teren

Nr cadastral	Suprafața (mp)*	Observații / Referințe
	Din acte: 37.201 Masurata: 4.500	Conform CM nr. 72/05.03.2015 imobilul se regasese in parcelele cadastrale 253/107, 253/55, 253/79, 253/43 si 259/3. Diferenta de suprafata se regasese la ID 4189.

\* Suprafața este determinată în planul de proiecție Stereo 70.



## Date referitoare la teren

Crt	Categorie folosință	Intravilan	Suprafața (mp)	Tarla	Parcelă	Nr. topo	Observații / Referințe
1	arabil	NU	4.500	39	259/3	-	

## Lungime Segmente

1) Valorile lungimilor segmentelor sunt obținute din proiecție în plan.

Punct început	X / Y	Punct sfârșit	X / Y	Lungime segment (** (m)
1	660.183,089 704.474,26	2	660.196,725 704.453,743	24.635
2	660.196,725 704.453,743	3	660.350,165 704.564,262	189.099
3	660.350,165 704.564,262	4	660.348,475 704.564,574	1.718
4	660.348,475 704.564,574	5	660.330,721 704.568,227	18.126

Punct început	X / Y	Punct sfârșit	X / Y	Lungime segment (** (m)
5	660.330,721 704.568,227	6	660.315,46 704.571,61	15.632
6	660.315,46 704.571,61	1	660.183,089 704.474,26	164.314

\*\* Lungimile segmentelor sunt determinate în planul de proiecție Stereo 70 și sunt rotunjite la 1 milimetru.

\*\*\* Distanța dintre puncte este formată din segmente cumulate ce sunt mai mici decât valoarea 1 milimetru.

Neutilizabil în Circuitul Civil



**DATE DESPRE IMOBILUL NR. 4178**

Oficiul de Cadastru și Publicitate Imobiliară BOTOSANI  
Biroul de Cadastru și Publicitate Imobiliară Botosani

**A. Partea I. Descrierea imobilului**

TEREN Extravilan

Adresa: Jud. Botosani

Nr. Crt	Nr cadastral Nr. topografic	Suprafața* (mp)	Observații / Referințe
A1	52662	7.420	Sector cadastral:4 Teren neimprejmuit;

**B. Partea II. Proprietari și acte**

Inscrieri privitoare la dreptul de proprietate și alte drepturi reale	Referințe
<b>29650 / 24/04/2014</b>	
Act Administrativ nr. 62486, din 10/10/1995 emis de CJSOTP;	
B1	A1
Intabulare, drept de PROPRIETATE, dobandit prin Reconstituire, cota actuala 1/1	
1) COSTAN MARIA	
2) LASCAR ELENA	
3) PRUSU DAN-ADRIAN, bun comun	

**C. Partea III. SARCINI .**

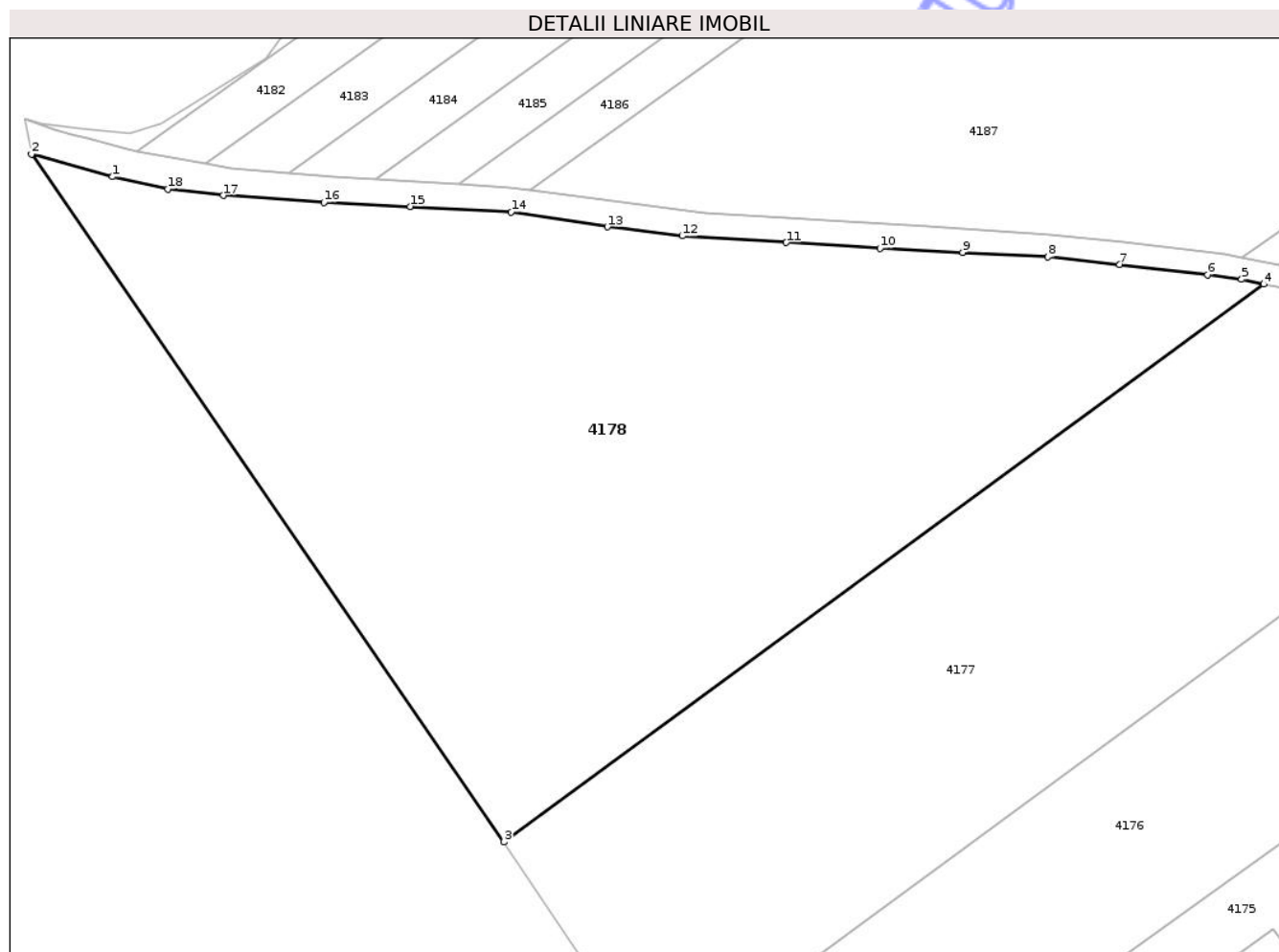
Inscrieri privind dezmembramintele dreptului de proprietate, drepturi reale de garanție și sarcini	Referințe
NU SUNT	

## Anexa Nr. 1 La Partea I

## Teren

Nr cadastral	Suprafața (mp)*	Observații / Referințe
52662	7.420	

\* Suprafața este determinată în planul de proiecție Stereo 70.



## Date referitoare la teren

Crt	Categorie folosință	Intra vilan	Suprafața (mp)	Tarla	Parcelă	Nr. topo	Observații / Referințe
1	arabil	NU	7.420	-	259/13	-	

## Lungime Segmente

1) Valorile lungimilor segmentelor sunt obținute din proiecție în plan.

Punct început	X / Y	Punct sfârșit	X / Y	Lungime segment (** (m)
1	660.107,017 704.598,839	2	660.095,736 704.601,987	11.711
2	660.095,736 704.601,987	3	660.161,493 704.506,32	116.087
3	660.161,493 704.506,32	4	660.267,23 704.583,894	131.142
4	660.267,23 704.583,894	5	660.264,142 704.584,559	3.158
5	660.264,142 704.584,559	6	660.259,419 704.585,177	4.763

Punct început	X / Y	Punct sfârșit	X / Y	Lungime segment (** (m)
6	660.259,419 704.585,177	7	660.247,167 704.586,624	12.338
7	660.247,167 704.586,624	8	660.237,177 704.587,685	10.046
8	660.237,177 704.587,685	9	660.225,325 704.588,325	11.869
9	660.225,325 704.588,325	10	660.213,844 704.588,91	11.495
10	660.213,844 704.588,91	11	660.200,772 704.589,678	13.095
11	660.200,772 704.589,678	12	660.186,308 704.590,605	14.493
12	660.186,308 704.590,605	13	660.175,876 704.591,87	10.508
13	660.175,876 704.591,87	14	660.162,505 704.593,951	13.532
14	660.162,505 704.593,951	15	660.148,423 704.594,706	14.102
15	660.148,423 704.594,706	16	660.136,434 704.595,272	12.003
16	660.136,434 704.595,272	17	660.122,419 704.596,244	14.048
17	660.122,419 704.596,244	18	660.114,713 704.597,139	7.758
18	660.114,713 704.597,139	1	660.107,017 704.598,839	7.881

\*\* Lungimile segmentelor sunt determinate în planul de proiecție Stereo 70 și sunt rotunjite la 1 milimetru.

\*\*\* Distanța dintre puncte este formată din segmente cumulate ce sunt mai mici decât valoarea 1 milimetru.



**DATE DESPRE IMOBILUL NR. 4184**

Oficiul de Cadastru și Publicitate Imobiliară BOTOSANI  
Biroul de Cadastru și Publicitate Imobiliară Botosani

**A. Partea I. Descrierea imobilului**

TEREN Extravilan

Adresa: Jud. Botosani

Nr. Crt	Nr cadastral Nr. topografic	Suprafața* (mp)	Observații / Referințe
A1		4.035	Sector cadastral:4 Teren neimprejmuit; Diferenta de suprafata inscrisa in TP 62485 se gaseste la ID 4180, 4181, 4182, 4183, 4185 si 4186

**B. Partea II. Proprietari și acte**

Inscrieri privitoare la dreptul de proprietate și alte drepturi reale	Referințe
/	
Actiune In Instanta nr. 1931, din 21/12/2000 emis de JUDECATORIA SAVENI;	
B1	A1
Intabulare, drept de PROPRIETATE, dobandit prin Hotarare Judecatoreasca, cota actuala 1/1 1) MITA PETRU	

**C. Partea III. SARCINI .**

Inscrieri privind dezmembramintele dreptului de proprietate, drepturi reale de garanție și sarcini	Referințe
NU SUNT	

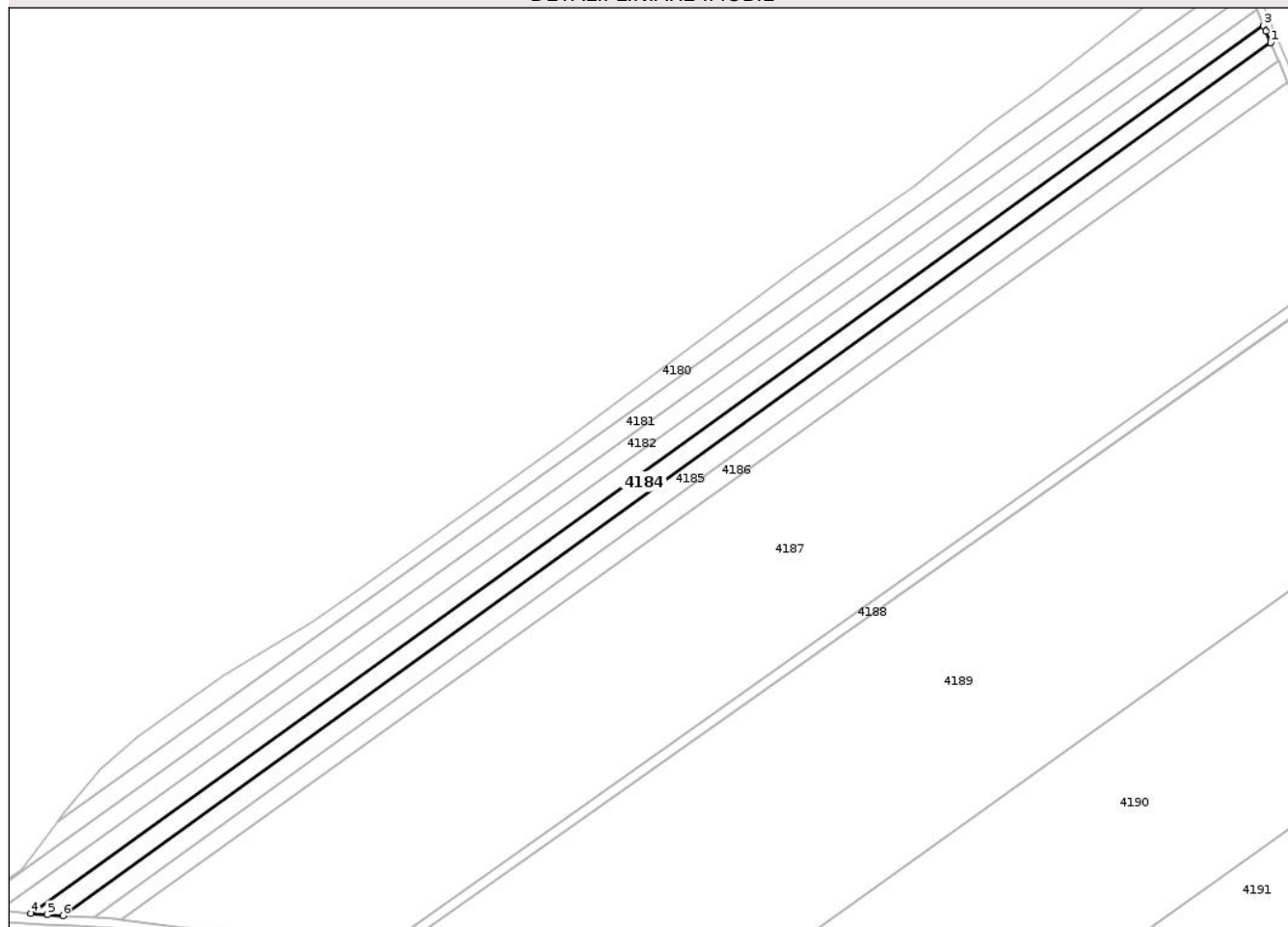
## Anexa Nr. 1 La Partea I

## Teren

Nr cadastral	Suprafața (mp)*	Observații / Referințe
	4.035	Diferența de suprafața înscrisă în TP 62485 se găsește la ID 4180, 4181, 4182, 4183, 4185 și 4186

\* Suprafața este determinată în planul de proiecție Stereo 70.

## DETALII LINIARE IMOBIL



## Date referitoare la teren

Crt	Categorie folosință	Intra vilan	Suprafața (mp)	Tarla	Parcelă	Nr. topo	Observații / Referințe
1	arabil	NU	4.035	-	253/9	-	

## Lungime Segmente

1) Valorile lungimilor segmentelor sunt obținute din proiecție în plan.

Punct început	X / Y	Punct sfârșit	X / Y	Lungime segment (** (m)
1	660.593,86 704.924,147	2	660.592,058 704.928,387	4.607
2	660.592,058 704.928,387	3	660.591,144 704.930,447	2.253
3	660.591,144 704.930,447	4	660.131,589 704.599,315	566.427
4	660.131,589 704.599,315	5	660.137,693 704.598,835	6.123
5	660.137,693 704.598,835	6	660.143,55 704.598,47	5.868

Punct început	X / Y	Punct sfârșit	X / Y	Lungime segment (** (m)
6	660.143,55 704.598,47	1	660.593,86 704.924,147	555.738

\*\* Lungimile segmentelor sunt determinate în planul de proiecție Stereo 70 și sunt rotunjite la 1 milimetru.

\*\*\* Distanța dintre puncte este formată din segmente cumulate ce sunt mai mici decât valoarea 1 milimetru.

Neutilizabil în Circuitul Civil



**DATE DESPRE IMOBILUL NR. 4186**

Oficiul de Cadastru și Publicitate Imobiliară BOTOSANI  
Biroul de Cadastru și Publicitate Imobiliară Botosani

**A. Partea I. Descrierea imobilului**

TEREN Extravilan

Adresa: Jud. Botosani

Nr. Crt	Nr cadastral Nr. topografic	Suprafața* (mp)	Observații / Referințe
A1		4.035	Sector cadastral:4 Teren neimprejmuit; Diferenta de suprafata inscrisa in TP 62485 se gaseste la ID 4180, 4181, 4182, 4183, 4184 si 4185

**B. Partea II. Proprietari și acte**

Inscrieri privitoare la dreptul de proprietate și alte drepturi reale	Referințe
/	
Actiune In Instanta nr. 1931, din 21/12/2000 emis de JUDECATORIA SAVENI;	
B1	A1
Intabulare, drept de PROPRIETATE, dobandit prin Hotarare Judecatoreasca, cota actuala 1/1 1) STARTULA MARIA	

**C. Partea III. SARCINI .**

Inscrieri privind dezmembramintele dreptului de proprietate, drepturi reale de garanție și sarcini	Referințe
NU SUNT	

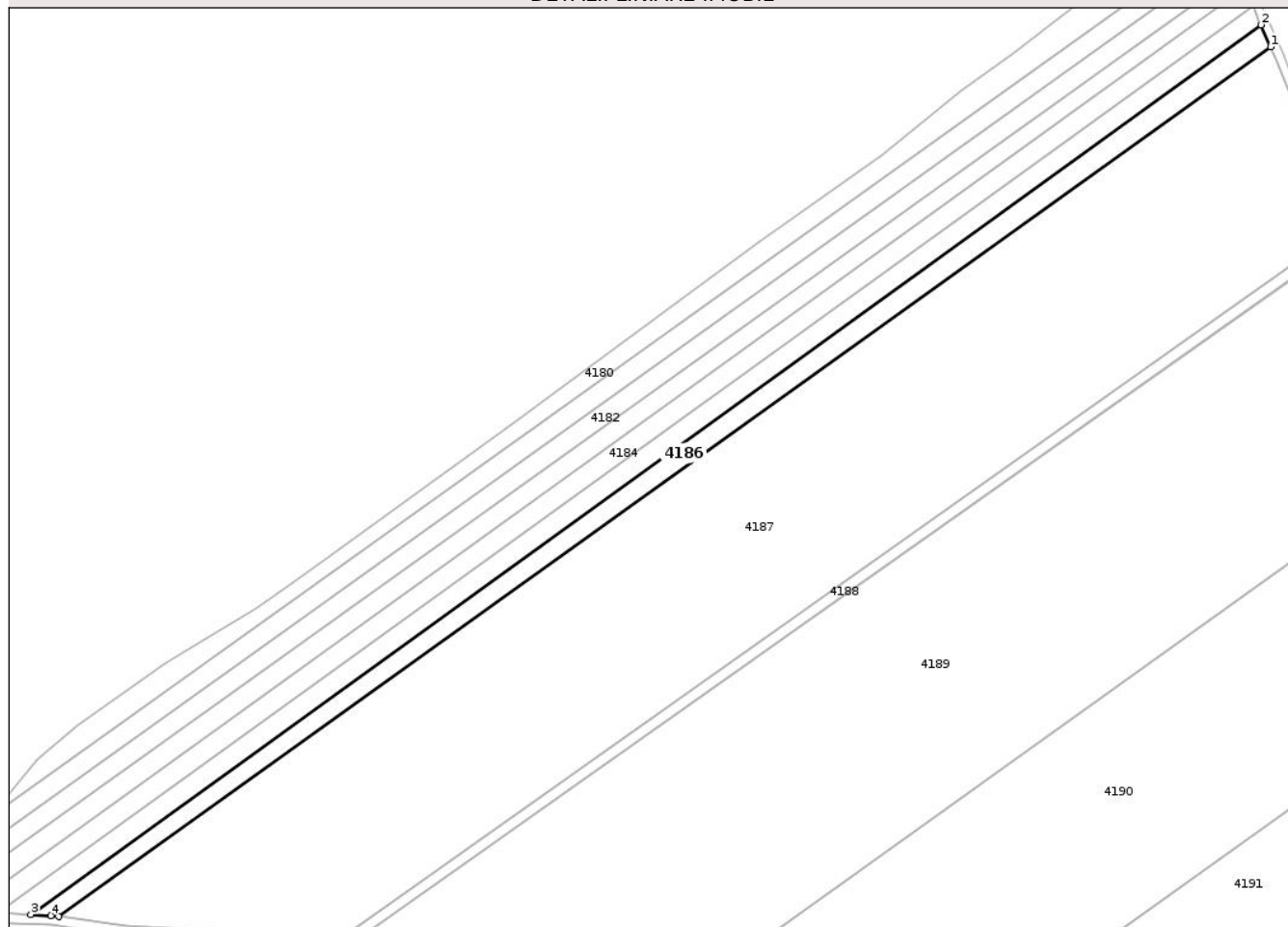
## Anexa Nr. 1 La Partea I

## Teren

Nr cadastral	Suprafața (mp)*	Observații / Referințe
	4.035	Diferența de suprafața înscrisă în TP 62485 se găsește la ID 4180, 4181, 4182, 4183, 4184 și 4185

\* Suprafața este determinată în planul de proiecție Stereo 70.

## DETALII LINIARE IMOBIL



## Date referitoare la teren

Crt	Categorie folosință	Intra vilan	Suprafața (mp)	Tarla	Parcelă	Nr. topo	Observații / Referințe
1	arabil	NU	4.035	-	253/9	-	

## Lungime Segmente

1) Valorile lungimilor segmentelor sunt obținute din proiecție în plan.

Punct început	X / Y	Punct sfârșit	X / Y	Lungime segment (** (m)
1	660.600,257 704.909,35	2	660.596,792 704.917,295	8.667
2	660.596,792 704.917,295	3	660.155,154 704.597,739	545.124
3	660.155,154 704.597,739	4	660.162,295 704.597,348	7.151
4	660.162,295 704.597,348	5	660.165,133 704.596,96	2.865
5	660.165,133 704.596,96	1	660.600,257 704.909,35	535.65

\*\* Lungimile segmentelor sunt determinate în planul de proiecție Stereo 70 și sunt rotunjite la 1 milimetru.

\*\*\* Distanța dintre puncte este formată din segmente cumulate ce sunt mai mici decât valoarea 1 milimetru.

Neutilizabil în Circuitul  
Civil



**DATE DESPRE IMOBILUL NR. 4188**

Oficiul de Cadastru și Publicitate Imobiliară BOTOSANI  
Biroul de Cadastru și Publicitate Imobiliară Botosani

**A. Partea I. Descrierea imobilului**

TEREN Extravilan

Adresa: Jud. Botosani

Nr. Crt	Nr cadastral Nr. topografic	Suprafața* (mp)	Observații / Referințe
A1		1.700	Sector cadastral:4 Teren neimprejmuit; Conform TP nr. 62486/10.10.1995 imobilul se regasese in parcelele cadastrale 259/19 si 253/37. Diferenta de suprafata se regasese la ID 4177.

**B. Partea II. Proprietari și acte**

Inscrieri privitoare la dreptul de proprietate și alte drepturi reale	Referințe
<b>39420 / 05/06/2015</b>	
Act Administrativ nr. 62486, din 10/10/1995 emis de CJSOTP;	
B1	A1
Intabulare, drept de PROPRIETATE, dobandit prin Reconstituire, cota actuala 1/1	
1) PRUSU DAN ADRIAN	
2) LASCAR ELENA	
3) COSTAN MARIA, - bun comun	

**C. Partea III. SARCINI .**

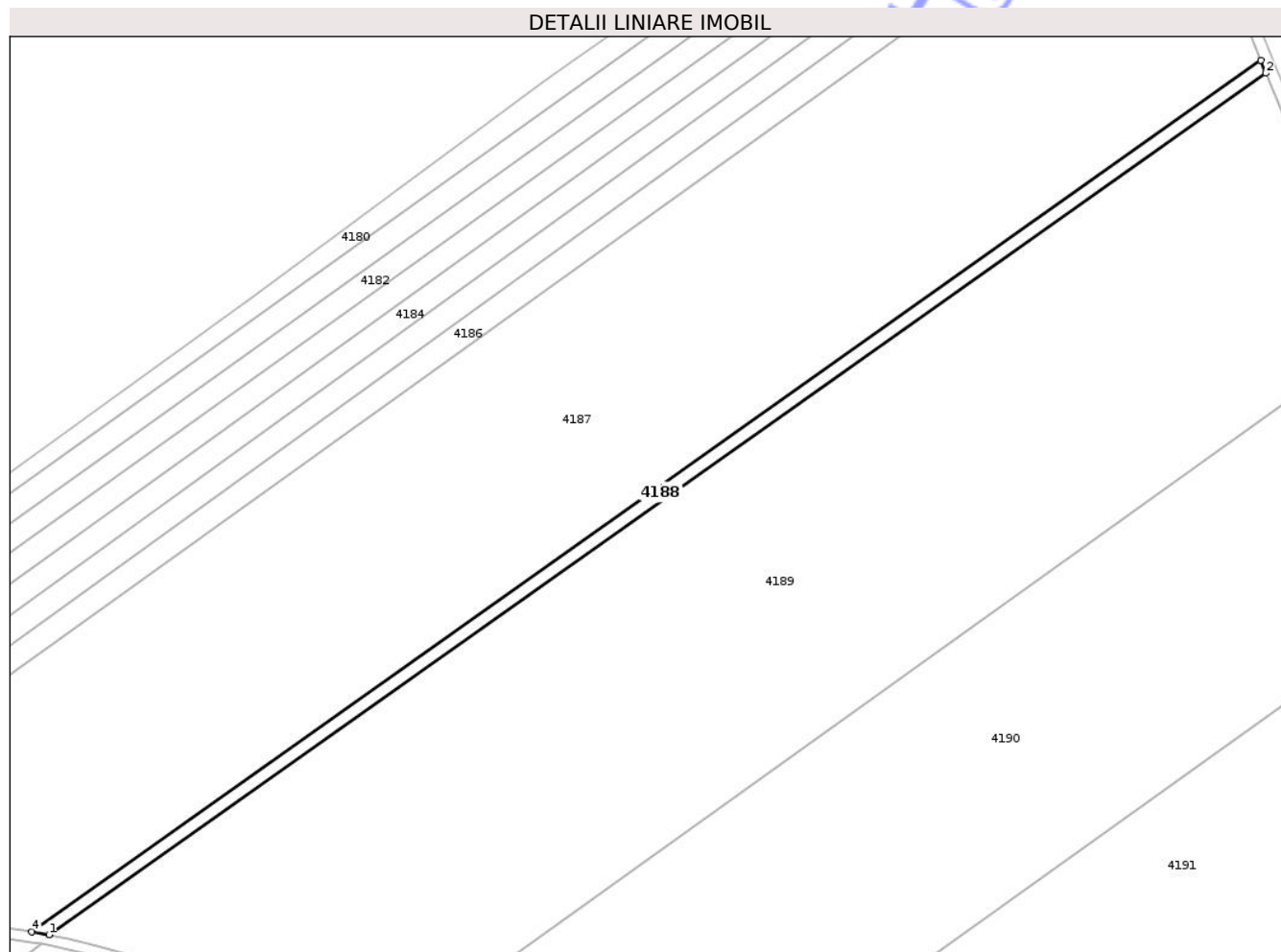
Inscrieri privind dezmembramintele dreptului de proprietate, drepturi reale de garanție și sarcini	Referințe
NU SUNT	

## Anexa Nr. 1 La Partea I

## Teren

Nr cadastral	Suprafața (mp)*	Observații / Referințe
	1.700	Conform TP nr. 62486/10.10.1995 imobilul se regaseste in parcelele cadastrale 259/19 si 253/37. Diferenta de suprafata se regaseste la ID 4177.

\* Suprafața este determinată în planul de proiecție Stereo 70.



## Date referitoare la teren

Crt	Categorie folosință	Intra vilan	Suprafața (mp)	Tarla	Parcelă	Nr. topo	Observații / Referințe
1	arabil	NU	1.700	39	253/37	-	

## Lungime Segmente

1) Valorile lungimilor segmentelor sunt obținute din proiecție în plan.

Punct început	X / Y	Punct sfârșit	X / Y	Lungime segment (** (m)
1	660.269,323 704.586,644	2	660.628,359 704.840,824	439.903
2	660.628,359 704.840,824	3	660.626,886 704.844,652	4.102
3	660.626,886 704.844,652	4	660.264,234 704.587,589	444.52
4	660.264,234 704.587,589	1	660.269,323 704.586,644	5.176

\*\* Lungimile segmentelor sunt determinate în planul de proiecție Stereo 70 și sunt rotunjite la 1 milimetru.

\*\*\* Distanța dintre puncte este formată din segmente cumulate ce sunt mai mici decât valoarea 1 milimetru.

Neutilizabil în Circuitul  
Civil



**DATE DESPRE IMOBILUL NR. 4190**

Oficiul de Cadastru și Publicitate Imobiliară BOTOSANI  
Biroul de Cadastru și Publicitate Imobiliară Botosani

**A. Partea I. Descrierea imobilului**

TEREN Extravilan

Adresa: Jud. Botosani

Nr. Crt	Nr cadastral Nr. topografic	Suprafața* (mp)	Observații / Referințe
A1	57857	20.300	Sector cadastral:4 Teren neimprejmuit;

**B. Partea II. Proprietari și acte**

Inscrieri privitoare la dreptul de proprietate și alte drepturi reale		Referințe
<b>34685 / 06/04/2023</b>		
Act Notarial nr. 160, din 05/10/2007 emis de BNP CIRCUMSCRIPTIA SAVENI;		
B2	Intabulare, drept de PROPRIETATE, dobandit prin Succesiune, cota actuala 2/10 1) <b>BELCIANU MARIA</b> , bun propriu	A1
Act Administrativ nr. 100, din 16/06/2008 emis de BNP CIRCUMSCRIPTIA SAVENI;		
B8	Intabulare, drept de PROPRIETATE, dobandit prin Succesiune, cota actuala 1/20 1) <b>BELCIANU MARIA</b> , bun propriu	A1
Act Notarial nr. 165, din 20/12/2011 emis de BNP CIRCUMSCRIPTIA SAVENI;		
B12	Intabulare, drept de PROPRIETATE, dobandit prin Succesiune, cota actuala 1/8 1) <b>BELCIANU MARIA</b> , bun propriu	A1
Act Notarial nr. 5, din 09/02/2015 emis de BIN CATALINA ELENA VONICA;		
B14	Intabulare, drept de PROPRIETATE, dobandit prin Succesiune, cota actuala 1/10 1) <b>BELCIANU MARIA</b> , bun propriu	A1
Hotarare Judecatoreasca nr. 518, din 21/07/2022 emis de JUDECATORIA SAVENI;		
B16	Intabulare, drept de PROPRIETATE, dobandit prin lesire Din Indiviziune, cota actuala 21/40 1) <b>BELCIANU MARIA</b> , bun propriu	A1

**C. Partea III. SARCINI .**

Inscrieri privind dezmembramintele dreptului de proprietate, drepturi reale de garanție și sarcini	Referințe
NU SUNT	

## Anexa Nr. 1 La Partea I

## Teren

Nr cadastral	Suprafața (mp)*	Observații / Referințe
57857	20.300	

\* Suprafața este determinată în planul de proiecție Stereo 70.



## Date referitoare la teren

Crt	Categorie folosință	Intra vilan	Suprafața (mp)	Tarla	Parcelă	Nr. topo	Observații / Referințe
1	arabil	NU	20.300	-	253/40	-	

## Lungime Segmente

1) Valorile lungimilor segmentelor sunt obținute din proiecție în plan.

Punct început	X / Y	Punct sfârșit	X / Y	Lungime segment (** (m)
1	660.654,571 704.758,334	2	660.380,266 704.561,882	337.396
2	660.380,266 704.561,882	3	660.390,357 704.560,177	10.234
3	660.390,357 704.560,177	4	660.399,217 704.558,699	8.982
4	660.399,217 704.558,699	5	660.411,347 704.557,559	12.183
5	660.411,347 704.557,559	6	660.425,948 704.556,72	14.624

Punct început	X / Y	Punct sfârșit	X / Y	Lungime segment (** (m)
6	660.425,948 704.556,72	7	660.434,864 704.555,984	8.947
7	660.434,864 704.555,984	8	660.443,191 704.555,146	8.369
8	660.443,191 704.555,146	9	660.455,028 704.553,299	11.98
9	660.455,028 704.553,299	10	660.466,429 704.551,385	11.561
10	660.466,429 704.551,385	11	660.476,634 704.549,682	10.345
11	660.476,634 704.549,682	12	660.484,836 704.548,331	8.313
12	660.484,836 704.548,331	13	660.670,114 704.680,76	227.74
13	660.670,114 704.680,76	14	660.669,099 704.685,368	4.719
14	660.669,099 704.685,368	15	660.665,795 704.702,42	17.368
15	660.665,795 704.702,42	16	660.662,018 704.720,402	18.374
16	660.662,018 704.720,402	17	660.657,486 704.743,644	23.68
17	660.657,486 704.743,644	1	660.654,571 704.758,334	14.976

\*\* Lungimile segmentelor sunt determinate în planul de proiecție Stereo 70 și sunt rotunjite la 1 milimetru.

\*\*\* Distanța dintre puncte este formată din segmente cumulate ce sunt mai mici decât valoarea 1 milimetru.



**DATE DESPRE IMOBILUL NR. 4191**

Oficiul de Cadastru și Publicitate Imobiliară BOTOSANI  
Biroul de Cadastru și Publicitate Imobiliară Botosani

**A. Partea I. Descrierea imobilului**

TEREN Extravilan

Adresa: Jud. Botosani

Nr. Crt	Nr cadastral Nr. topografic	Suprafața* (mp)	Observații / Referințe
A1		11.700	Sector cadastral:4 Teren neimprejmuit;

**B. Partea II. Proprietari și acte**

Inscrieri privitoare la dreptul de proprietate și alte drepturi reale	Referințe
/	
Act Administrativ nr. 66233, din 26/06/1996 emis de CJSOTP;	
B1	A1
Intabulare, drept de PROPRIETATE, dobandit prin Reconstituire, cota actuala 1/1	
1) BELACOVSKI ELENA	
2) MAVRESCU CONSTANTIN	

**C. Partea III. SARCINI .**

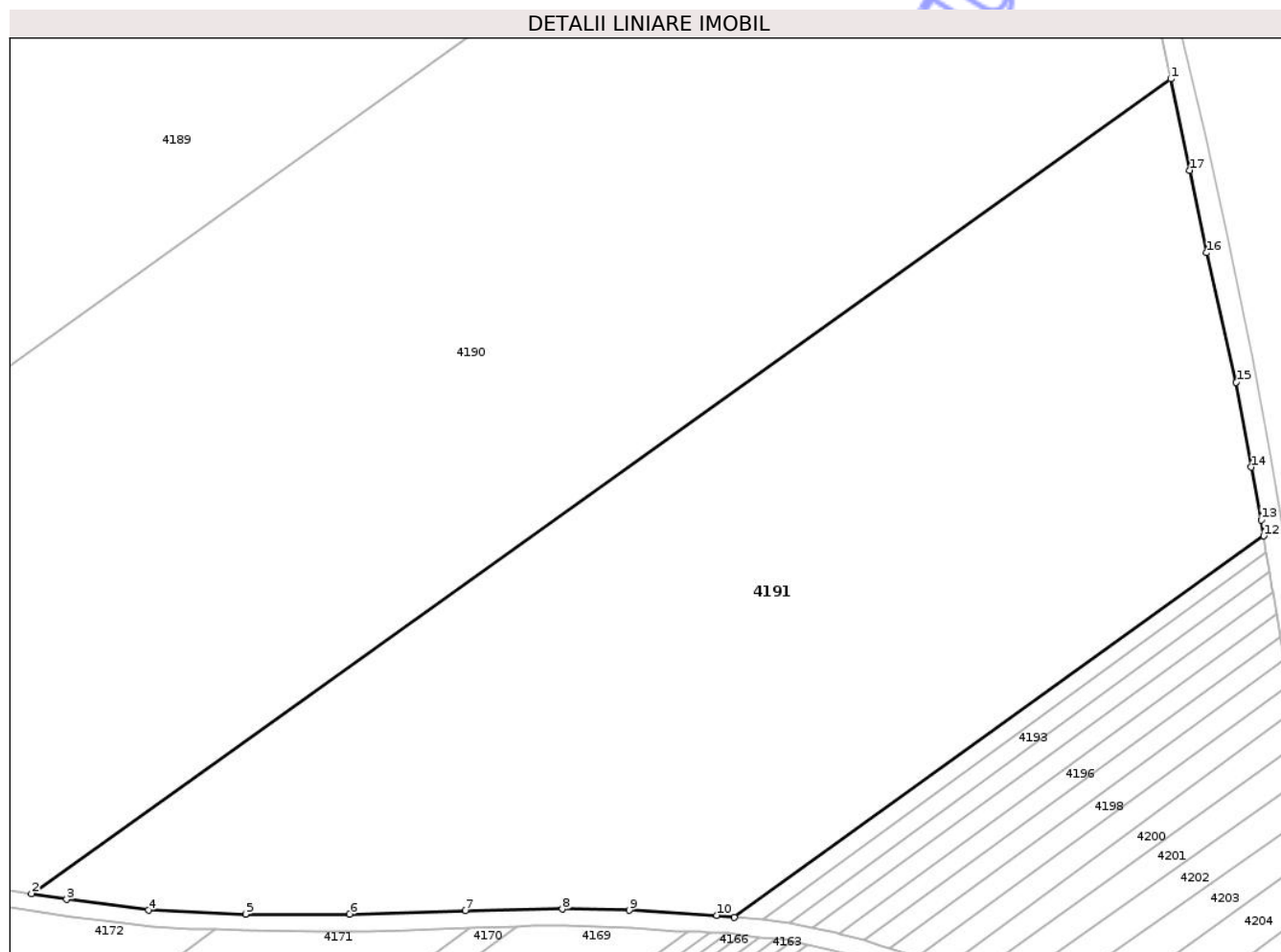
Inscrieri privind dezmembramintele dreptului de proprietate, drepturi reale de garanție și sarcini	Referințe
NU SUNT	

## Anexa Nr. 1 La Partea I

## Teren

Nr cadastral	Suprafața (mp)*	Observații / Referințe
	11.700	

\* Suprafața este determinată în planul de proiecție Stereo 70.



## Date referitoare la teren

Crt	Categorie folosință	Intra vilan	Suprafața (mp)	Tarla	Parcelă	Nr. topo	Observații / Referințe
1	arabil	NU	11.700	-	253/45	-	

## Lungime Segmente

1) Valorile lungimilor segmentelor sunt obținute din proiecție în plan.

Punct început	X / Y	Punct sfârșit	X / Y	Lungime segment (** (m)
1	660.670,114 704.680,76	2	660.484,836 704.548,331	227.74
2	660.484,836 704.548,331	3	660.490,528 704.547,392	5.769
3	660.490,528 704.547,392	4	660.503,829 704.545,621	13.419
4	660.503,829 704.545,621	5	660.519,627 704.545,005	15.81
5	660.519,627 704.545,005	6	660.536,574 704.544,999	16.947

Punct început	X / Y	Punct sfârșit	X / Y	Lungime segment (** (m)
6	660.536,574 704.544,999	7	660.555,416 704.545,576	18.851
7	660.555,416 704.545,576	8	660.571,15 704.545,812	15.736
8	660.571,15 704.545,812	9	660.582,06 704.545,636	10.911
9	660.582,06 704.545,636	10	660.596,285 704.544,817	14.248
10	660.596,285 704.544,817	11	660.599,1 704.544,531	2.83
11	660.599,1 704.544,531	12	660.685,272 704.606,484	106.131
12	660.685,272 704.606,484	13	660.684,859 704.609,09	2.639
13	660.684,859 704.609,09	14	660.683,24 704.617,664	8.725
14	660.683,24 704.617,664	15	660.680,793 704.631,464	14.015
15	660.680,793 704.631,464	16	660.675,938 704.652,497	21.586
16	660.675,938 704.652,497	17	660.673,243 704.665,902	13.673
17	660.673,243 704.665,902	1	660.670,114 704.680,76	15.184

\*\* Lungimile segmentelor sunt determinate în planul de proiecție Stereo 70 și sunt rotunjite la 1 milimetru.

\*\*\* Distanța dintre puncte este formată din segmente cumulate ce sunt mai mici decât valoarea 1 milimetru.



**DATE DESPRE IMOBILUL NR. 4192**

Oficiul de Cadastru și Publicitate Imobiliară BOTOSANI  
Biroul de Cadastru și Publicitate Imobiliară Botosani

**A. Partea I. Descrierea imobilului**

TEREN Extravilan

Adresa: Jud. Botosani

Nr. Crt	Nr cadastral Nr. topografic	Suprafața* (mp)	Observații / Referințe
A1		286	Sector cadastral:4 Teren neimprejmuit; Diferenta de suprafata inscrista in TP 62485 se gaseste la ID4193, 4194, 4195, 4196, 4197 si 4198

**B. Partea II. Proprietari și acte**

Inscrieri privitoare la dreptul de proprietate și alte drepturi reale	Referințe
/	
Actiune In Instanta nr. 1931, din 21/12/2000 emis de Judecatoria Saveni;	
B1	A1
Intabulare, drept de PROPRIETATE, dobandit prin Hotarare Judecatoreasca, cota actuala 1/1 1) STARTULA MARIA	

**C. Partea III. SARCINI .**

Inscrieri privind dezmembramintele dreptului de proprietate, drepturi reale de garanție și sarcini	Referințe
NU SUNT	

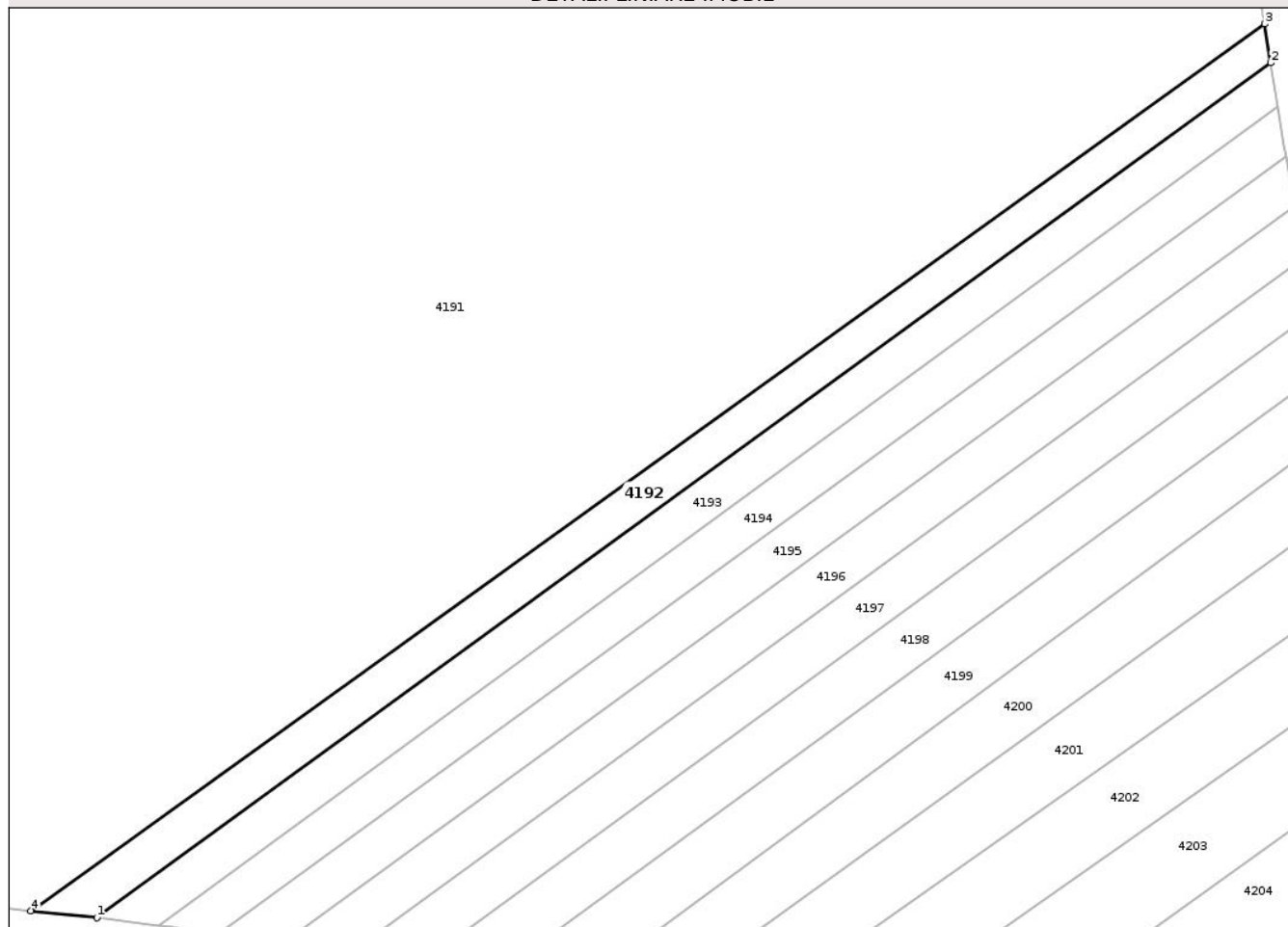
## Anexa Nr. 1 La Partea I

## Teren

Nr cadastral	Suprafața (mp)*	Observații / Referințe
	286	Diferența de suprafața înscrisă în TP 62485 se găsește la ID4193, 4194, 4195, 4196, 4197 și 4198

\* Suprafața este determinată în planul de proiecție Stereo 70.

## DETALII LINIARE IMOBIL



## Date referitoare la teren

Crt	Categorie folosință	Intra vilan	Suprafața (mp)	Tarla	Parcelă	Nr. topo	Observații / Referințe
1	arabil	NU	286	-	253/38	-	

## Lungime Segmente

1) Valorile lungimilor segmentelor sunt obținute din proiecție în plan.

Punct început	X / Y	Punct sfârșit	X / Y	Lungime segment (** (m)
1	660.603,707 704.544,066	2	660.685,692 704.603,778	101.425
2	660.685,692 704.603,778	3	660.685,272 704.606,484	2.738
3	660.685,272 704.606,484	4	660.599,1 704.544,531	106.131
4	660.599,1 704.544,531	1	660.603,707 704.544,066	4.63

\*\* Lungimile segmentelor sunt determinate în planul de proiecție Stereo 70 și sunt rotunjite la 1 milimetru.

\*\*\* Distanța dintre puncte este formată din segmente cumulate ce sunt mai mici decât valoarea 1 milimetru.

Neutilizabil în Circuitul  
Civil



**DATE DESPRE IMOBILUL NR. 4194**

Oficiul de Cadastru și Publicitate Imobiliară BOTOSANI  
Biroul de Cadastru și Publicitate Imobiliară Botosani

**A. Partea I. Descrierea imobilului**

TEREN Extravilan

Adresa: Jud. Botosani

Nr. Crt	Nr cadastral Nr. topografic	Suprafața* (mp)	Observații / Referințe
A1		286	Sector cadastral:4 Teren neimprejmuit; Diferenta de suprafata inscrisa in TP 62485 se gaseste la ID4193, 4192, 4195, 4196, 4197 si 4198

**B. Partea II. Proprietari și acte**

Inscrieri privitoare la dreptul de proprietate și alte drepturi reale		Referințe
/		
Actiune In Instanta nr. 1931, din 21/12/2000 emis de Judecatoria Saveni;		
B1	Intabulare, drept de PROPRIETATE, dobandit prin Hotarare Judecatoreasca, cota actuala 1/1 1) RISTACHE TEODORA	A1

**C. Partea III. SARCINI .**

Inscrieri privind dezmembramintele dreptului de proprietate, drepturi reale de garanție și sarcini	Referințe
NU SUNT	

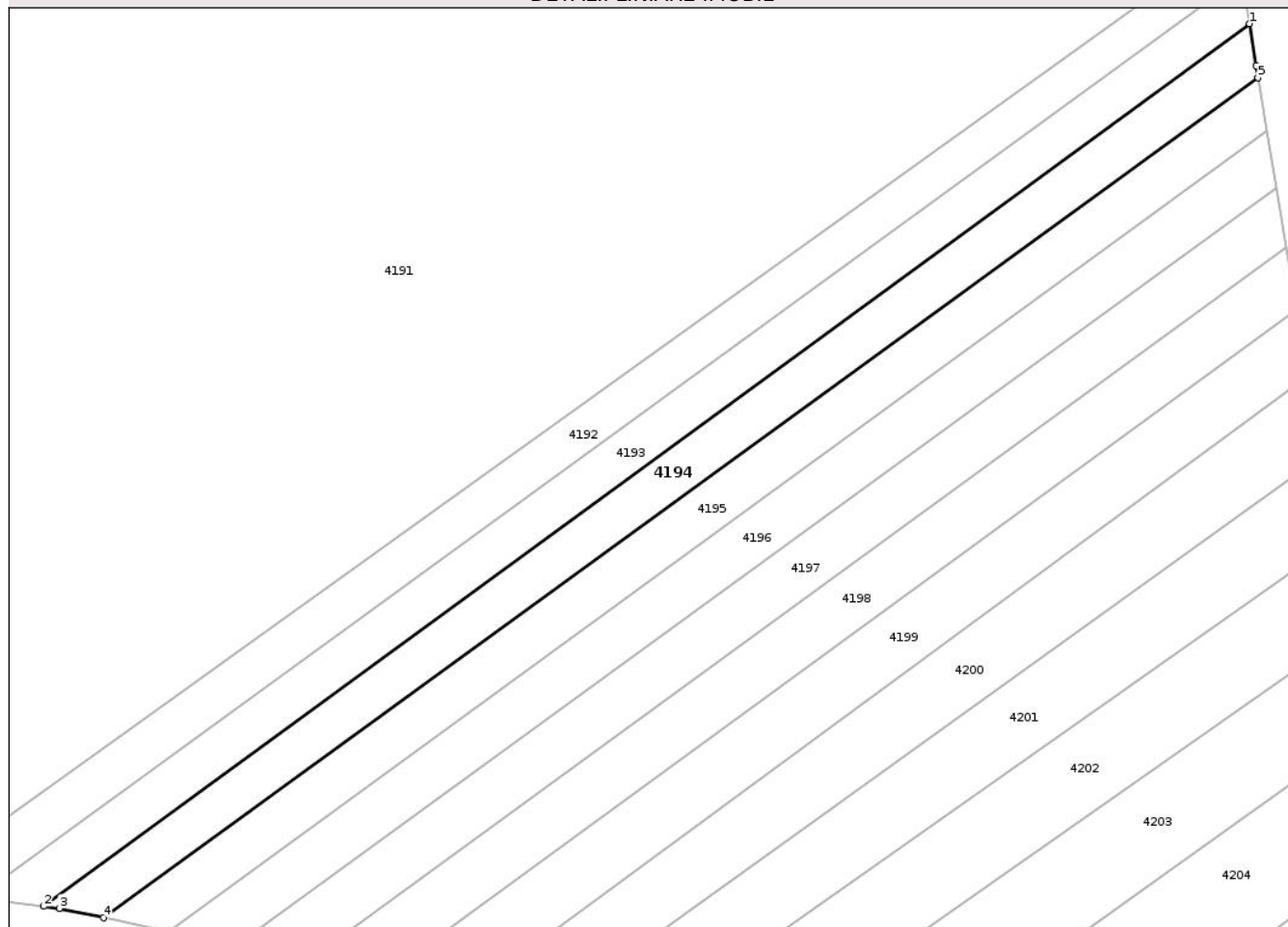
## Anexa Nr. 1 La Partea I

## Teren

Nr cadastral	Suprafața (mp)*	Observații / Referințe
	286	Diferența de suprafață înscrisă în TP 62485 se găsește la ID4193, 4192, 4195, 4196, 4197 și 4198

\* Suprafața este determinată în planul de proiecție Stereo 70.

## DETALII LINIARE IMOBIL



## Date referitoare la teren

Crt	Categorie folosință	Intra vilan	Suprafața (mp)	Tarla	Parcelă	Nr. topo	Observații / Referințe
1	arabil	NU	286	-	253/38	-	

## Lungime Segmente

1) Valorile lungimilor segmentelor sunt obținute din proiecție în plan.

Punct început	X / Y	Punct sfârșit	X / Y	Lungime segment (** (m)
1	660.686,188 704.600,734	2	660.608,039 704.543,494	96.869
2	660.608,039 704.543,494	3	660.609,057 704.543,36	1.026
3	660.609,057 704.543,36	4	660.611,921 704.542,751	2.929
4	660.611,921 704.542,751	5	660.686,747 704.597,242	92.565
5	660.686,747 704.597,242	6	660.686,619 704.598,005	0.774

Punct început	X / Y	Punct sfârșit	X / Y	Lungime segment (** (m)
6	660.686,619 704.598,005	1	660.686,188 704.600,734	2.763

\*\* Lungimile segmentelor sunt determinate în planul de proiecție Stereo 70 și sunt rotunjite la 1 milimetru.

\*\*\* Distanța dintre puncte este formată din segmente cumulate ce sunt mai mici decât valoarea 1 milimetru.

Neutilizabil în Circuitul Civil



**DATE DESPRE IMOBILUL NR. 4197**

Oficiul de Cadastru și Publicitate Imobiliară BOTOSANI  
Biroul de Cadastru și Publicitate Imobiliară Botosani

**A. Partea I. Descrierea imobilului**

TEREN Extravilan

Adresa: Jud. Botosani

Nr. Crt	Nr cadastral Nr. topografic	Suprafața* (mp)	Observații / Referințe
A1		285	Sector cadastral:4 Teren neimprejmuit; Diferenta de suprafata inscrisa in TP 62485 se gaseste la ID 4193, 4194, 4192, 4196, 4195 si 4198

**B. Partea II. Proprietari și acte**

Inscrieri privitoare la dreptul de proprietate și alte drepturi reale	Referințe
/	
Actiune In Instanta nr. 1931, din 21/12/2000 emis de JUDECATORIA SAVENI;	
B1	A1
Intabulare, drept de PROPRIETATE, dobandit prin Hotarare Judecatoreasca, cota actuala 1/1 1) MITA PETRU	

**C. Partea III. SARCINI .**

Inscrieri privind dezmembramintele dreptului de proprietate, drepturi reale de garanție și sarcini	Referințe
NU SUNT	


## Anexa Nr. 1 La Partea I

## Teren

Nr cadastral	Suprafața (mp)*	Observații / Referințe
	285	Diferența de suprafața înscrisă în TP 62485 se găsește la ID 4193, 4194, 4192, 4196, 4195 și 4198

\* Suprafața este determinată în planul de proiecție Stereo 70.

## DETALII LINIARE IMOBIL



## Date referitoare la teren

Crt	Categorie folosință	Intra vilan	Suprafața (mp)	Tarla	Parcelă	Nr. topo	Observații / Referințe
1	arabil	NU	285	-	253/38	-	

## Lungime Segmente

1) Valorile lungimilor segmentelor sunt obținute din proiecție în plan.

Punct început	X / Y	Punct sfârșit	X / Y	Lungime segment (** (m)
1	660.687,96 704.590,102	2	660.620,192 704.540,72	83.851
2	660.620,192 704.540,72	3	660.623,075 704.539,912	2.994
3	660.623,075 704.539,912	4	660.624,457 704.539,485	1.446
4	660.624,457 704.539,485	5	660.688,612 704.586,263	79.398
5	660.688,612 704.586,263	1	660.687,96 704.590,102	3.894

\*\* Lungimile segmentelor sunt determinate în planul de proiecție Stereo 70 și sunt rotunjite la 1 milimetru.

\*\*\* Distanța dintre puncte este formată din segmente cumulate ce sunt mai mici decât valoarea 1 milimetru.

Neutilizabil în Circuitul  
Civil



**DATE DESPRE IMOBILUL NR. 4199**

Oficiul de Cadastru și Publicitate Imobiliară BOTOSANI  
Biroul de Cadastru și Publicitate Imobiliară Botosani

**A. Partea I. Descrierea imobilului**

TEREN Extravilan

Adresa: Jud. Botosani

Nr. Crt	Nr cadastral Nr. topografic	Suprafața* (mp)	Observații / Referințe
A1		291	Sector cadastral:4 Teren neimprejmuit; Diferenta de suprafata inscrisa in TP 62485 se gaseste la ID 4200, 4201,4202, 4203, 4204 si 4205

**B. Partea II. Proprietari și acte**

Inscrieri privitoare la dreptul de proprietate și alte drepturi reale	Referințe
/	
Actiune In Instanta nr. 1931, din 21/12/2000 emis de JUDECATORIA SAVENI;	
B1	Intabulare, drept de PROPRIETATE, dobandit prin Hotarare Judecatoreasca, cota actuala 1/1 1) MITA VIRGINIA
	A1

**C. Partea III. SARCINI .**

Inscrieri privind dezmembramintele dreptului de proprietate, drepturi reale de garanție și sarcini	Referințe
NU SUNT	


## Anexa Nr. 1 La Partea I

## Teren

Nr cadastral	Suprafața (mp)*	Observații / Referințe
	291	Diferența de suprafața înscrisă în TP 62485 se găsește la ID 4200, 4201, 4202, 4203, 4204 și 4205

\* Suprafața este determinată în planul de proiecție Stereo 70.

## DETALII LINIARE IMOBIL



## Date referitoare la teren

Crt	Categorie folosință	Intra vilan	Suprafața (mp)	Tarla	Parcelă	Nr. topo	Observații / Referințe
1	arabil	NU	291	-	259/13	-	

## Lungime Segmente

1) Valorile lungimilor segmentelor sunt obținute din proiecție în plan.

Punct început	X / Y	Punct sfârșit	X / Y	Lungime segment (** (m)
1	660.689,292 704.582,179	2	660.628,857 704.538,113	74.795
2	660.628,857 704.538,113	3	660.633,797 704.536,542	5.184
3	660.633,797 704.536,542	4	660.689,994 704.577,884	69.766
4	660.689,994 704.577,884	1	660.689,292 704.582,179	4.351

\*\* Lungimile segmentelor sunt determinate în planul de proiecție Stereo 70 și sunt rotunjite la 1 milimetru.

\*\*\* Distanța dintre puncte este formată din segmente cumulate ce sunt mai mici decât valoarea 1 milimetru.

Neutilizabil în Circuitul  
Civil



**DATE DESPRE IMOBILUL NR. 4202**

Oficiul de Cadastru și Publicitate Imobiliară BOTOSANI  
Biroul de Cadastru și Publicitate Imobiliară Botosani

**A. Partea I. Descrierea imobilului**

TEREN Extravilan

Adresa: Jud. Botosani

Nr. Crt	Nr cadastral Nr. topografic	Suprafața* (mp)	Observații / Referințe
A1		291	Sector cadastral:4 Teren neimprejmuit; Diferenta de suprafata inscrisa in TP 62485 se gaseste la ID 4199, 4200, 4201, 4203, 4204 si 4205

**B. Partea II. Proprietari și acte**

Inscrieri privitoare la dreptul de proprietate și alte drepturi reale		Referințe
/		
Actiune In Instanta nr. 1931, din 21/12/2000 emis de JUDECATORIA SAVENI;		
B1	Intabulare, drept de PROPRIETATE, dobandit prin Hotarare Judecatoreasca, cota actuala 1/1 1) ILEANA ELENA	A1

**C. Partea III. SARCINI .**

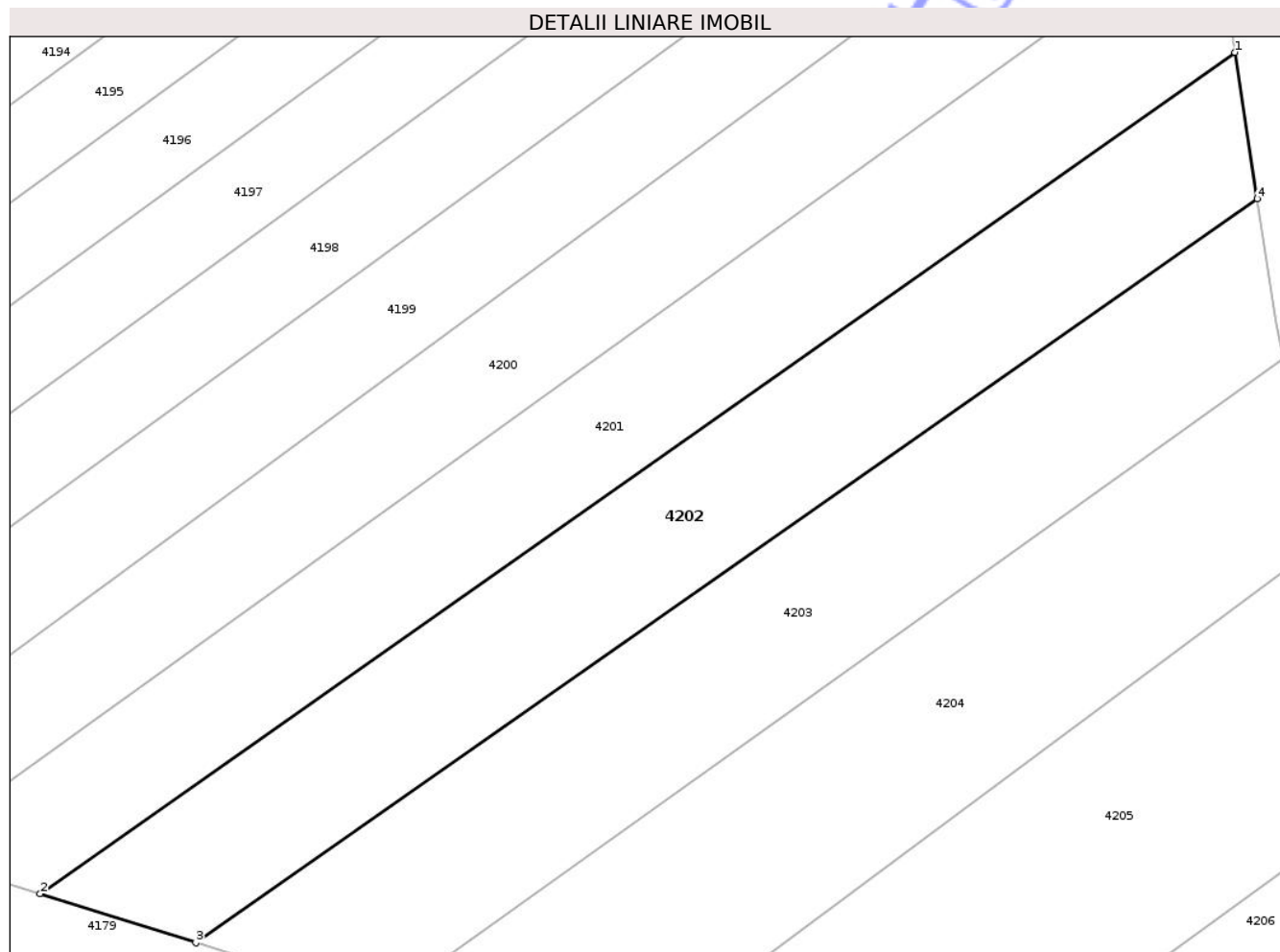
Inscrieri privind dezmembramintele dreptului de proprietate, drepturi reale de garanție și sarcini	Referințe
NU SUNT	

## Anexa Nr. 1 La Partea I

## Teren

Nr cadastral	Suprafața (mp)*	Observații / Referințe
	291	Diferența de suprafața înscrisă în TP 62485 se găsește la ID 4199, 4200, 4201, 4203, 4204 și 4205

\* Suprafața este determinată în planul de proiecție Stereo 70.



## Date referitoare la teren

Crt	Categorie folosință	Intra vilan	Suprafața (mp)	Tarla	Parcelă	Nr. topo	Observații / Referințe
1	arabil	NU	291	-	259/13	-	

## Lungime Segmente

1) Valorile lungimilor segmentelor sunt obținute din proiecție în plan.

Punct început	X / Y	Punct sfârșit	X / Y	Lungime segment (** (m)
1	660.691,706 704.567,124	2	660.643,731 704.533,348	58.673
2	660.643,731 704.533,348	3	660.649,982 704.531,376	6.554
3	660.649,982 704.531,376	4	660.692,596 704.561,253	52.044
4	660.692,596 704.561,253	1	660.691,706 704.567,124	5.938

\*\* Lungimile segmentelor sunt determinate în planul de proiecție Stereo 70 și sunt rotunjite la 1 milimetru.

\*\*\* Distanța dintre puncte este formată din segmente cumulate ce sunt mai mici decât valoarea 1 milimetru.

Neutilizabil în Circuitul  
Civil



**DATE DESPRE IMOBILUL NR. 4204**

Oficiul de Cadastru și Publicitate Imobiliară BOTOSANI  
 Biroul de Cadastru și Publicitate Imobiliară Botosani

**A. Partea I. Descrierea imobilului**

TEREN Extravilan

Adresa: Jud. Botosani

Nr. Crt	Nr cadastral Nr. topografic	Suprafața* (mp)	Observații / Referințe
A1		292	Sector cadastral:4 Teren neimprejmuit; Diferenta de suprafata inscrisa in TP 62485 se gaseste la ID 4199, 4200, 4201, 4202, 4203 si 4205

**B. Partea II. Proprietari și acte**

Inscrieri privitoare la dreptul de proprietate și alte drepturi reale	Referințe
/	
Actiune In Instanta nr. 1931, din 21/12/2000 emis de JUDECATORIA SAVENI;	
B1	A1
Intabulare, drept de PROPRIETATE, dobandit prin Hotarare Judecatoreasca, cota actuala 1/1 1) MITA PETRU	

**C. Partea III. SARCINI .**

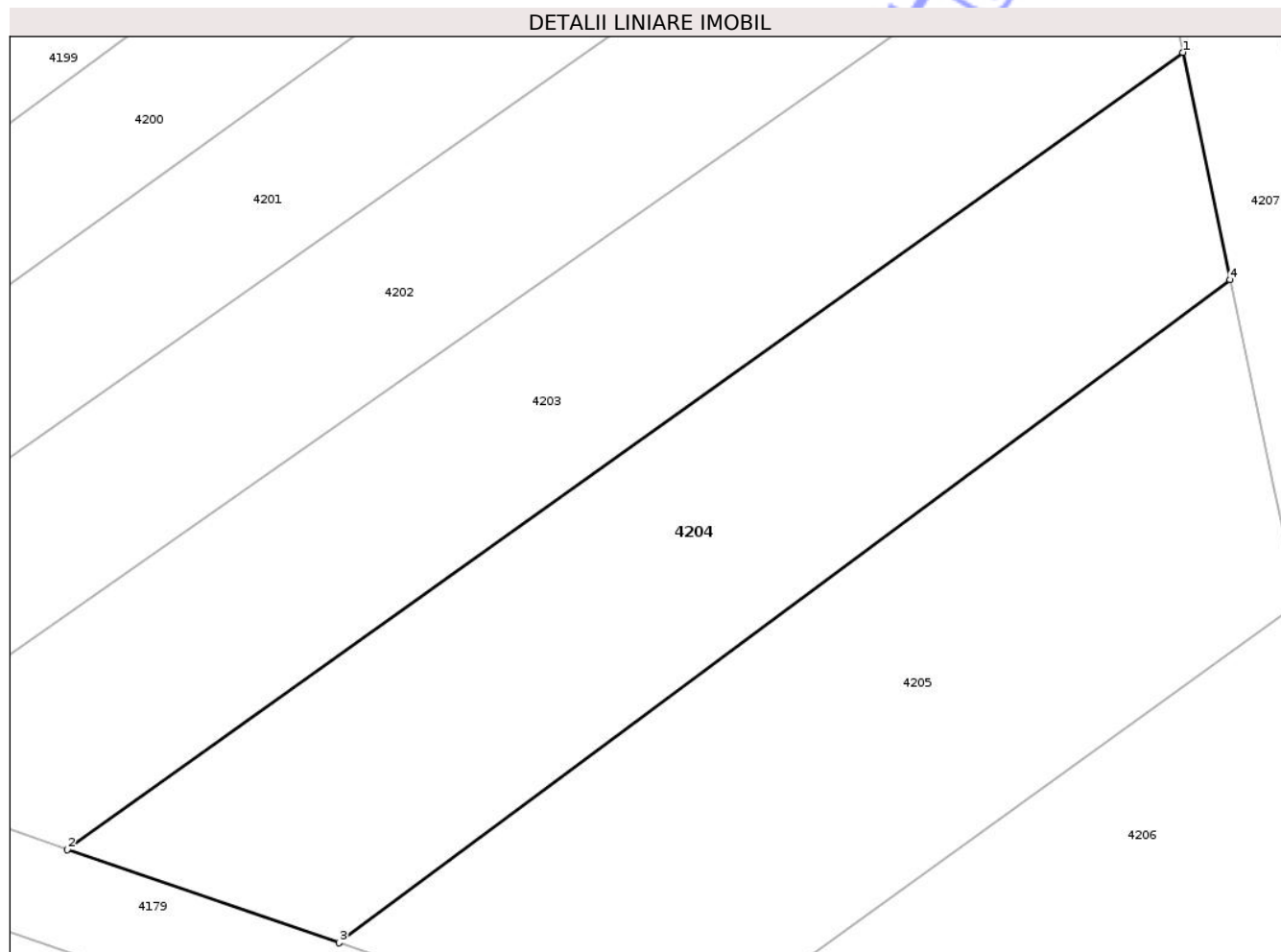
Inscrieri privind dezmembramintele dreptului de proprietate, drepturi reale de garanție și sarcini	Referințe
NU SUNT	

## Anexa Nr. 1 La Partea I

## Teren

Nr cadastral	Suprafața (mp)*	Observații / Referințe
	292	Diferența de suprafață înscrisă în TP 62485 se găsește la ID 4199, 4200, 4201, 4202, 4203 și 4205

\* Suprafața este determinată în planul de proiecție Stereo 70.



## Date referitoare la teren

Crt	Categorie folosință	Intra vilan	Suprafața (mp)	Tarla	Parcelă	Nr. topo	Observații / Referințe
1	arabil	NU	292	-	259/13	-	

## Lungime Segmente

1) Valorile lungimilor segmentelor sunt obținute din proiecție în plan.

Punct început	X / Y	Punct sfârșit	X / Y	Lungime segment (** (m)
1	660.693,64 704.554,831	2	660.657,445 704.528,971	44.484
2	660.657,445 704.528,971	3	660.666,271 704.525,943	9.331
3	660.666,271 704.525,943	4	660.695,172 704.547,455	36.028
4	660.695,172 704.547,455	1	660.693,64 704.554,831	7.534

\*\* Lungimile segmentelor sunt determinate în planul de proiecție Stereo 70 și sunt rotunjite la 1 milimetru.

\*\*\* Distanța dintre puncte este formată din segmente cumulate ce sunt mai mici decât valoarea 1 milimetru.

Neutilizabil în Circuitul  
Civil





## DATE DESPRE IMOBILUL NR. 4207

Oficiul de Cadastru și Publicitate Imobiliară BOTOSANI  
Biroul de Cadastru și Publicitate Imobiliară Botosani

## A. Partea I. Descrierea imobilului

TEREN Extravilan

Adresa: Jud. Botosani

Nr. Crt	Nr cadastral Nr. topografic	Suprafața* (mp)	Observații / Referințe
A1		1.643	Sector cadastral:4 Teren neimprejmuit;

## B. Partea II. Proprietari și acte

Inscrieri privitoare la dreptul de proprietate și alte drepturi reale	Referințe
/	
Act Administrativ nr. 07, din 13/06/1993 emis de Parlamentul Romaniei;	
B1	Inscrierea posesiei, drept de PROPRIETATE, dobandit prin Lege, cota actuala 1/1
	1) NEIDENTIFICAT NEIDENTIFICAT
Act Administrativ nr. 7, din 13/06/1993 emis de Parlamentul Romaniei;	
B2	se noteaza mentiunea de proprietar neidentificat

## C. Partea III. SARCINI .

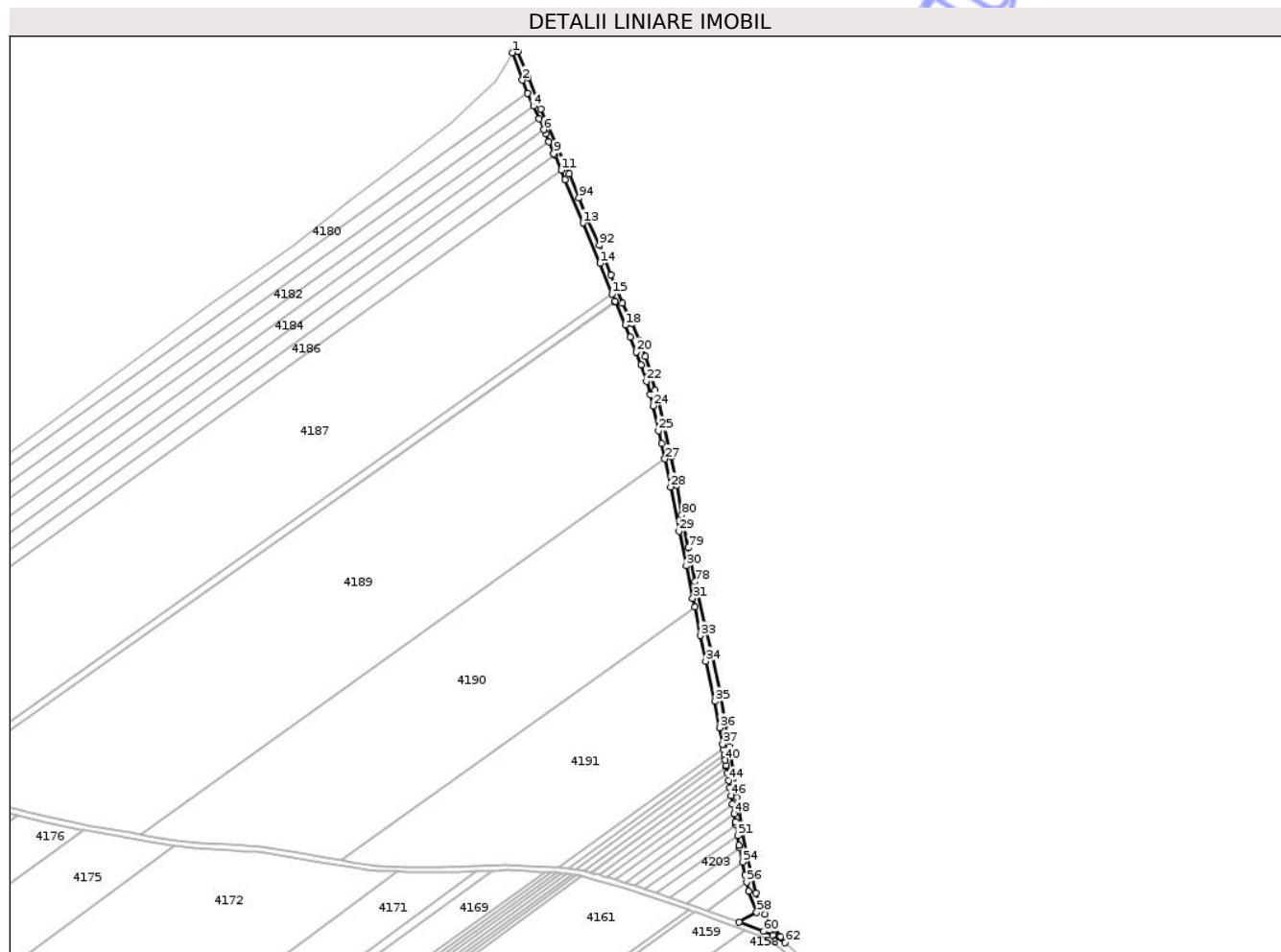
Inscrieri privind dezmembramintele dreptului de proprietate, drepturi reale de garanție și sarcini	Referințe
NU SUNT	

## Anexa Nr. 1 La Partea I

## Teren

Nr cadastral	Suprafața (mp)*	Observații / Referințe
	1.643	

\* Suprafața este determinată în planul de proiecție Stereo 70.



## Date referitoare la teren

Crt	Categorie folosință	Intravilan	Suprafața (mp)	Tarla	Parcelă	Nr. topo	Observații / Referințe
1	drum	NU	1.643	-	252	-	

## Lungime Segmente

1) Valorile lungimilor segmentelor sunt obținute din proiecție în plan.

Punct început	X / Y	Punct sfârșit	X / Y	Lungime segment
1	660.574,702 704.970,854	2	660.579,898 704.956,441	15.321
4	660.585,658 704.942,764	5	660.588,547 704.936,283	7.095
7	660.592,058 704.928,387	8	660.593,86 704.924,147	4.607
10	660.596,792 704.917,295	11	660.600,257 704.909,35	8.667
13	660.611,678 704.881,75	14	660.620,583 704.860,624	22.926
16	660.628,359 704.840,824	17	660.628,477 704.840,519	0.327
2	660.579,898 704.956,441	3	660.582,756 704.949,577	7.435
5	660.588,547 704.936,283	6	660.591,144 704.930,447	6.388
8	660.593,86 704.924,147	9	660.596,354 704.918,011	6.624
11	660.600,257 704.909,35	12	660.602,386 704.904,455	5.338
14	660.620,583 704.860,624	15	660.626,886 704.844,652	17.17
17	660.628,477 704.840,519	18	660.633,778 704.828,319	13.302
3	660.582,756 704.949,577	4	660.585,658 704.942,764	7.406
6	660.591,144 704.930,447	7	660.592,058 704.928,387	2.253
9	660.596,354 704.918,011	10	660.596,792 704.917,295	0.839
12	660.602,386 704.904,455	13	660.611,678 704.881,75	24.533
15	660.626,886 704.844,652	16	660.628,359 704.840,824	4.102
18	660.633,778 704.828,319	19	660.636,463 704.822,162	6.717

Punct început	X / Y	Punct sfârșit	X / Y	Lungime segment	Punct început	X / Y	Punct sfârșit	X / Y	Lungime segment	Punct început	X / Y	Punct sfârșit	X / Y	Lungime segment
19	660.636,463 704.822,162	20	660.639,512 704.814,27	8.461	20	660.639,512 704.814,27	21	660.642,064 704.807,613	7.129	21	660.642,064 704.807,613	22	660.644,85 704.798,87	9.177
22	660.644,85 704.798,87	23	660.646,99 704.791,846	7.343	23	660.646,99 704.791,846	24	660.648,349 704.786,098	5.906	24	660.648,349 704.786,098	25	660.651,198 704.773,052	13.353
25	660.651,198 704.773,052	26	660.652,73 704.766,219	7.002	26	660.652,73 704.766,219	27	660.654,571 704.758,334	8.098	27	660.654,571 704.758,334	28	660.657,486 704.743,644	14.976
28	660.657,486 704.743,644	29	660.662,018 704.720,402	23.68	29	660.662,018 704.720,402	30	660.665,795 704.702,42	18.374	30	660.665,795 704.702,42	31	660.669,099 704.685,37	17.367
31	660.669,099 704.685,37	32	660.670,114 704.680,76	4.72	32	660.670,114 704.680,76	33	660.673,243 704.665,902	15.184	33	660.673,243 704.665,902	34	660.675,938 704.652,497	13.673
34	660.675,938 704.652,497	35	660.680,793 704.631,464	21.586	35	660.680,793 704.631,464	36	660.683,24 704.617,664	14.015	36	660.683,24 704.617,664	37	660.684,859 704.609,09	8.725
37	660.684,859 704.609,09	38	660.685,272 704.606,484	2.639	38	660.685,272 704.606,484	39	660.685,692 704.603,778	2.738	39	660.685,692 704.603,778	40	660.686,188 704.600,734	3.084
40	660.686,188 704.600,734	41	660.686,619 704.598,005	2.763	41	660.686,619 704.598,005	42	660.686,747 704.597,242	0.774	42	660.686,747 704.597,242	43	660.687,329 704.593,796	3.495
43	660.687,329 704.593,796	44	660.687,96 704.590,102	3.748	44	660.687,96 704.590,102	45	660.688,612 704.586,263	3.894	45	660.688,612 704.586,263	46	660.689,292 704.582,179	4.14
46	660.689,292 704.582,179	47	660.689,994 704.577,884	4.351	47	660.689,994 704.577,884	48	660.690,828 704.572,708	5.243	48	660.690,828 704.572,708	49	660.691,474 704.568,679	4.08
49	660.691,474 704.568,679	50	660.691,706 704.567,124	1.572	50	660.691,706 704.567,124	51	660.692,596 704.561,253	5.938	51	660.692,596 704.561,253	52	660.693,347 704.556,248	5.06
52	660.693,347 704.556,248	53	660.693,64 704.554,831	1.447	53	660.693,64 704.554,831	54	660.695,172 704.547,455	7.534	54	660.695,172 704.547,455	55	660.696,587 704.540,686	6.915
55	660.696,587 704.540,686	56	660.697,402 704.536,994	3.781	56	660.697,402 704.536,994	57	660.698,49 704.532,082	5.031	57	660.698,49 704.532,082	58	660.702,642 704.521,228	11.621
58	660.702,642 704.521,228	59	660.693,485 704.516,179	10.457	59	660.693,485 704.516,179	60	660.706,34 704.511,282	13.756	60	660.706,34 704.511,282	61	660.711,082 704.509,021	5.253
61	660.711,082 704.509,021	62	660.717,442 704.505,237	7.4	62	660.717,442 704.505,237	63	660.715,122 704.508,388	3.913	63	660.715,122 704.508,388	64	660.711,45 704.512,883	5.804
64	660.711,45 704.512,883	65	660.706,806 704.520,254	8.712	65	660.706,806 704.520,254	66	660.705,222 704.523,419	3.54	66	660.705,222 704.523,419	67	660.702,308 704.531,24	8.346
67	660.702,308 704.531,24	68	660.700,074 704.540,429	9.456	68	660.700,074 704.540,429	69	660.697,912 704.550,481	10.282	69	660.697,912 704.550,481	70	660.695,25 704.563,153	12.949
70	660.695,25 704.563,153	71	660.692,33 704.581,332	18.412	71	660.692,33 704.581,332	72	660.690,569 704.593,66	12.454	72	660.690,569 704.593,66	73	660.688,335 704.607,776	14.292
73	660.688,335 704.607,776	74	660.686,462 704.619,408	11.782	74	660.686,462 704.619,408	75	660.683,545 704.635,356	16.213	75	660.683,545 704.635,356	76	660.679,081 704.656,128	21.246
76	660.679,081 704.656,128	77	660.675,736 704.671,526	15.757	77	660.675,736 704.671,526	78	660.670,378 704.694,105	23.206	78	660.670,378 704.694,105	79	660.666,748 704.711,798	18.061
79	660.666,748 704.711,798	80	660.663,407 704.729,026	17.549	80	660.663,407 704.729,026	81	660.660,7 704.744,643	15.85	81	660.660,7 704.744,643	82	660.657,821 704.759,272	14.91
82	660.657,821 704.759,272	83	660.653,785 704.776,327	17.526	83	660.653,785 704.776,327	84	660.650,676 704.790,732	14.737	84	660.650,676 704.790,732	85	660.649,524 704.794,298	3.747
85	660.649,524 704.794,298	86	660.646,986 704.803,533	9.577	86	660.646,986 704.803,533	87	660.644,452 704.811,815	8.661	87	660.644,452 704.811,815	88	660.641,11 704.820,291	9.11
88	660.641,11 704.820,291	89	660.637,255 704.829,149	9.661	89	660.637,255 704.829,149	90	660.632,468 704.839,815	11.691	90	660.632,468 704.839,815	91	660.626,364 704.854,687	16.076
91	660.626,364 704.854,687	92	660.620,139 704.870,072	16.597	92	660.620,139 704.870,072	93	660.613,802 704.884,705	15.946	93	660.613,802 704.884,705	94	660.609,485 704.894,828	11.006
94	660.609,485 704.894,828	95	660.604,353 704.907,57	13.736	95	660.604,353 704.907,57	96	660.598,417 704.921,113	14.786	96	660.598,417 704.921,113	97	660.589,542 704.941,286	22.039
97	660.589,542 704.941,286	98	660.583,029 704.957,761	17.716	98	660.583,029 704.957,761	99	660.577,445 704.971,444	14.778	99	660.577,445 704.971,444	1	660.574,702 704.970,854	2.806

\*\* Lungimile segmentelor sunt determinate în planul de proiecție Stereo 70 și sunt rotunjite la 1 milimetru.

\*\*\* Distanța dintre puncte este formată din segmente cumulate ce sunt mai mici decât valoarea 1 milimetru.



**DATE DESPRE IMOBILUL NR. 4155**

Oficiul de Cadastru și Publicitate Imobiliară BOTOSANI  
Biroul de Cadastru și Publicitate Imobiliară Botosani

**A. Partea I. Descrierea imobilului**

TEREN Extravilan

Adresa: Jud. Botosani

Nr. Crt	Nr cadastral Nr. topografic	Suprafața* (mp)	Observații / Referințe
A1		1.746	Sector cadastral:4 Teren neimprejmuit;

**B. Partea II. Proprietari și acte**

Inscrieri privitoare la dreptul de proprietate și alte drepturi reale	Referințe
/	
Act Administrativ nr. 07, din 13/06/1993 emis de Parlamentul Romaniei;	
B1	Inscrierea posesiei, drept de PROPRIETATE, dobandit prin Lege, cota actuala 1/1
	1) NEIDENTIFICAT NEIDENTIFICAT
Act Administrativ nr. 7, din 13/06/1993 emis de Parlamentul Romaniei;	
B2	se noteaza mentiunea de proprietar neidentificat, rezerva a comisiei locale de fond funcia

**C. Partea III. SARCINI .**

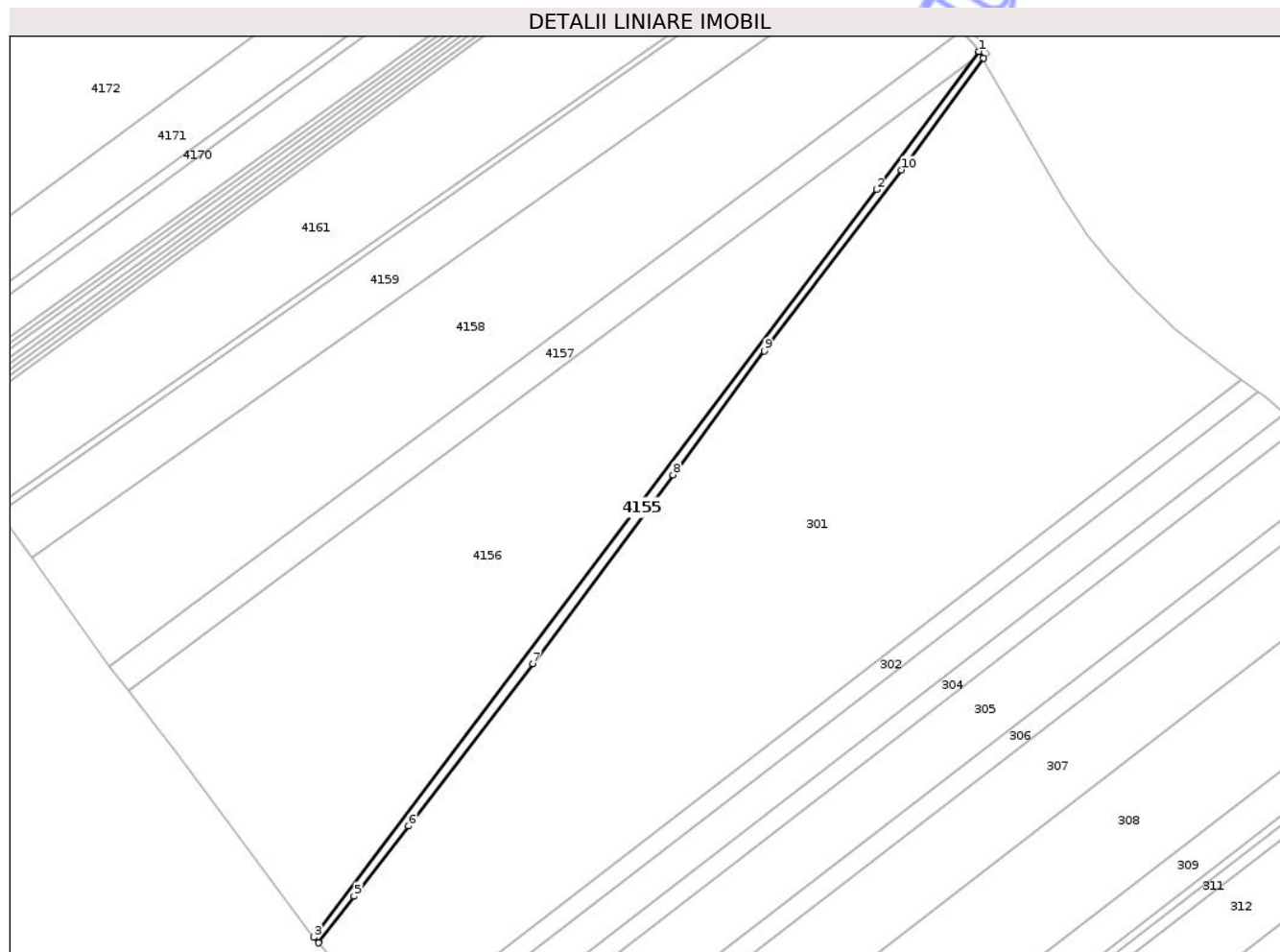
Inscrieri privind dezmembramintele dreptului de proprietate, drepturi reale de garanție și sarcini	Referințe
NU SUNT	

## Anexa Nr. 1 La Partea I

## Teren

Nr cadastral	Suprafața (mp)*	Observații / Referințe
	1.746	

\* Suprafața este determinată în planul de proiecție Stereo 70.



## Date referitoare la teren

Crt	Categorie folosință	Intra vilan	Suprafața (mp)	Tarla	Parcelă	Nr. topo	Observații / Referințe
1	neproductiv	NU	1.746	-	251	-	

## Lungime Segmente

1) Valorile lungimilor segmentelor sunt obținute din proiecție în plan.

Punct început	X / Y	Punct sfârșit	X / Y	Lungime segment (** (m)
1	660.743,748 704.474,962	2	660.699,748 704.415,741	73.777
2	660.699,748 704.415,741	3	660.458,181 704.095,168	401.399
3	660.458,181 704.095,168	4	660.460,113 704.092,792	3.062
4	660.460,113 704.092,792	5	660.475,477 704.112,784	25.214
5	660.475,477 704.112,784	6	660.498,921 704.142,817	38.1

Punct început	X / Y	Punct sfârșit	X / Y	Lungime segment (** (m)
6	660.498,921 704.142,817	7	660.552,182 704.212,544	87.742
7	660.552,182 704.212,544	8	660.612,32 704.293,456	100.813
8	660.612,32 704.293,456	9	660.651,603 704.346,493	66.001
9	660.651,603 704.346,493	10	660.710,386 704.424,183	97.423
10	660.710,386 704.424,183	11	660.745,685 704.472,15	59.556
11	660.745,685 704.472,15	1	660.743,748 704.474,962	3.414

\*\* Lungimile segmentelor sunt determinate în planul de proiecție Stereo 70 și sunt rotunjite la 1 milimetru.

\*\*\* Distanța dintre puncte este formată din segmente cumulate ce sunt mai mici decât valoarea 1 milimetru.

Neutilizabil în Circuitul Civil

