

**DATE DESPRE IMOBILUL NR. 4283**

Oficiul de Cadastru și Publicitate Imobiliară BOTOSANI
Biroul de Cadastru și Publicitate Imobiliară Botosani

A. Partea I. Descrierea imobilului

TEREN Extravilan

Adresa: Jud. Botosani

Nr. Crt	Nr cadastral Nr. topografic	Suprafața* (mp)	Observații / Referințe
A1		7.500	Sector cadastral:39 Teren neimprejmuit;

B. Partea II. Proprietari și acte

Inscrieri privitoare la dreptul de proprietate și alte drepturi reale	Referințe
/	
Act Administrativ nr. 131545, din 15/03/2003 emis de CJSIPT;	
B1	A1
Intabulare, drept de PROPRIETATE, dobandit prin Reconstituire, cota actuala 1/1 1) BALAN TOADER	

C. Partea III. SARCINI .

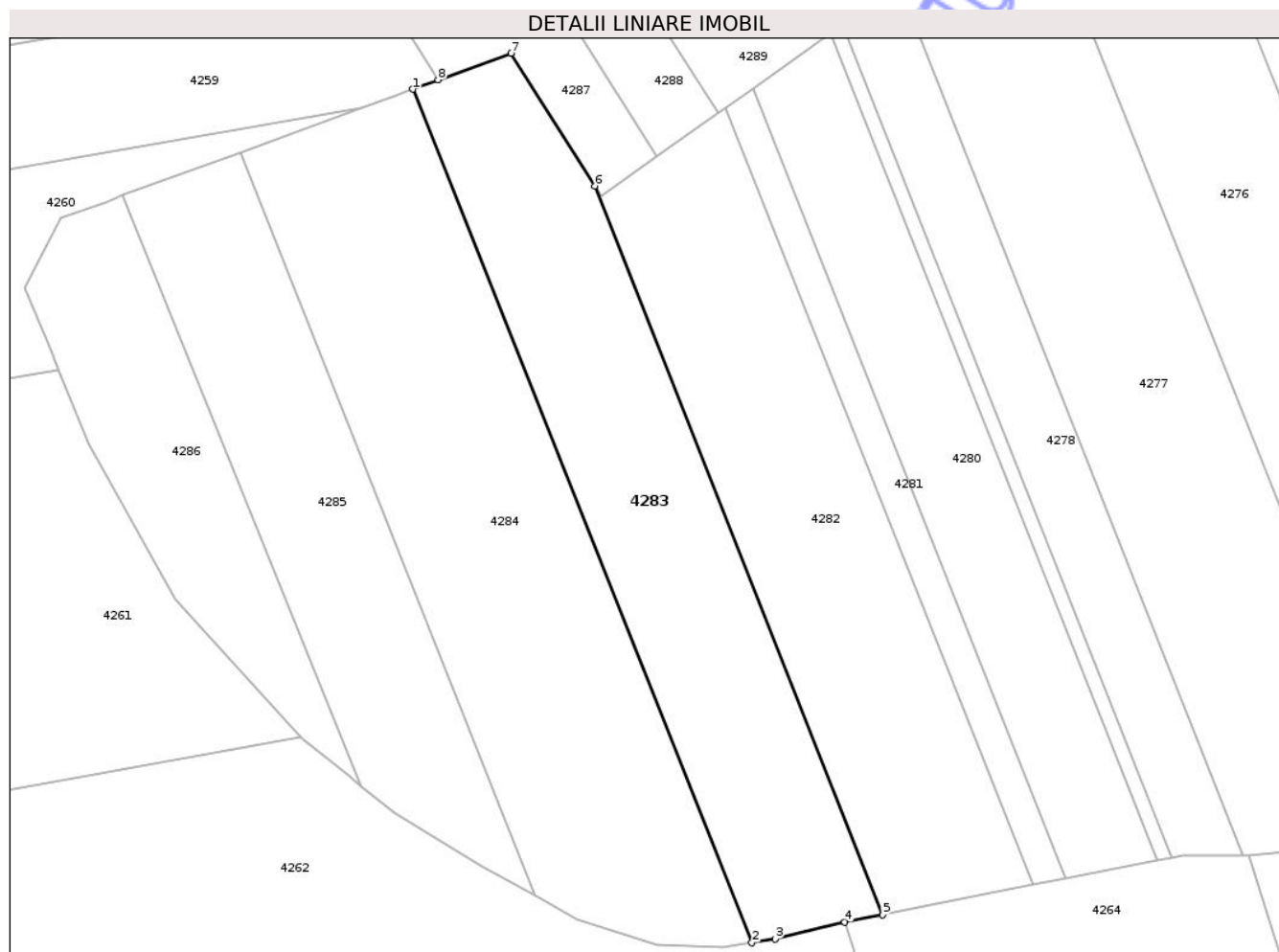
Inscrieri privind dezmembramintele dreptului de proprietate, drepturi reale de garanție și sarcini	Referințe
NU SUNT	

Anexa Nr. 1 La Partea I

Teren

Nr cadastral	Suprafața (mp)*	Observații / Referințe
	7.500	

* Suprafața este determinată în planul de proiecție Stereo 70.



Date referitoare la teren

Crt	Categorie folosință	Intra vilan	Suprafața (mp)	Tarla	Parcelă	Nr. topo	Observații / Referințe
1	padure	NU	7.500	-	225/4	-	

Lungime Segmente

1) Valorile lungimilor segmentelor sunt obținute din proiecție în plan.

Punct început	X / Y	Punct sfârșit	X / Y	Lungime segment (** (m)
1	667.032,719 702.154,693	2	667.117,159 701.942,109	228.74
2	667.117,159 701.942,109	3	667.122,94 701.943,032	5.854
3	667.122,94 701.943,032	4	667.140,317 701.947,264	17.885
4	667.140,317 701.947,264	5	667.149,722 701.949,124	9.588
5	667.149,722 701.949,124	6	667.078,009 702.130,594	195.126

Punct început	X / Y	Punct sfârșit	X / Y	Lungime segment (** (m)
6	667.078,009 702.130,594	7	667.057,106 702.163,627	39.09
7	667.057,106 702.163,627	8	667.039,012 702.156,998	19.27
8	667.039,012 702.156,998	1	667.032,719 702.154,693	6.702

** Lungimile segmentelor sunt determinate în planul de proiecție Stereo 70 și sunt rotunjite la 1 milimetru.

*** Distanța dintre puncte este formată din segmente cumulate ce sunt mai mici decât valoarea 1 milimetru.

Neutilizabil în Circuitul Civil

**DATE DESPRE IMOBILUL NR. 4284**

Oficiul de Cadastru și Publicitate Imobiliară BOTOSANI
Biroul de Cadastru și Publicitate Imobiliară Botosani

A. Partea I. Descrierea imobilului

TEREN Extravilan

Adresa: Jud. Botosani

Nr. Crt	Nr cadastral Nr. topografic	Suprafața* (mp)	Observații / Referințe
A1	57971	10.000	Sector cadastral:39 Teren neimprejmuit;

B. Partea II. Proprietari și acte

Inscrieri privitoare la dreptul de proprietate și alte drepturi reale		Referințe
74501 / 11/08/2023		
Act Administrativ nr. 99967, din 28/01/2002 emis de CJSIPT;		
B1	Intabulare, drept de PROPRIETATE, dobandit prin Reconstituire, cota actuala 6/8 1) LUPASCU VASILE, (decedat) 2) IGNAT GHEORGHE, (decedat) 3) TOMA AURELIA, (decedata) 4) POPESCU HERMINA-ELENA, (decedata) 5) TANASA EMILIA, (decedata) 6) CADINIU PARASCHIVA, (decedata), bun comun	A1
Act Notarial nr. 84/2011, din 18/12/2013 emis de BNP Pohoata Manuela;		
B4	Intabulare, drept de PROPRIETATE, dobandit prin Succesiune, cota actuala 3/32 1) SALARU IOAN, bun propriu	A1
Act Notarial nr. 85/2013, din 18/12/2013 emis de BNP POHOATA MANUEL;		
B6	Intabulare, drept de PROPRIETATE, dobandit prin Succesiune, cota actuala 5/32 1) SALARU IOAN, bun propriu	A1

C. Partea III. SARCINI .

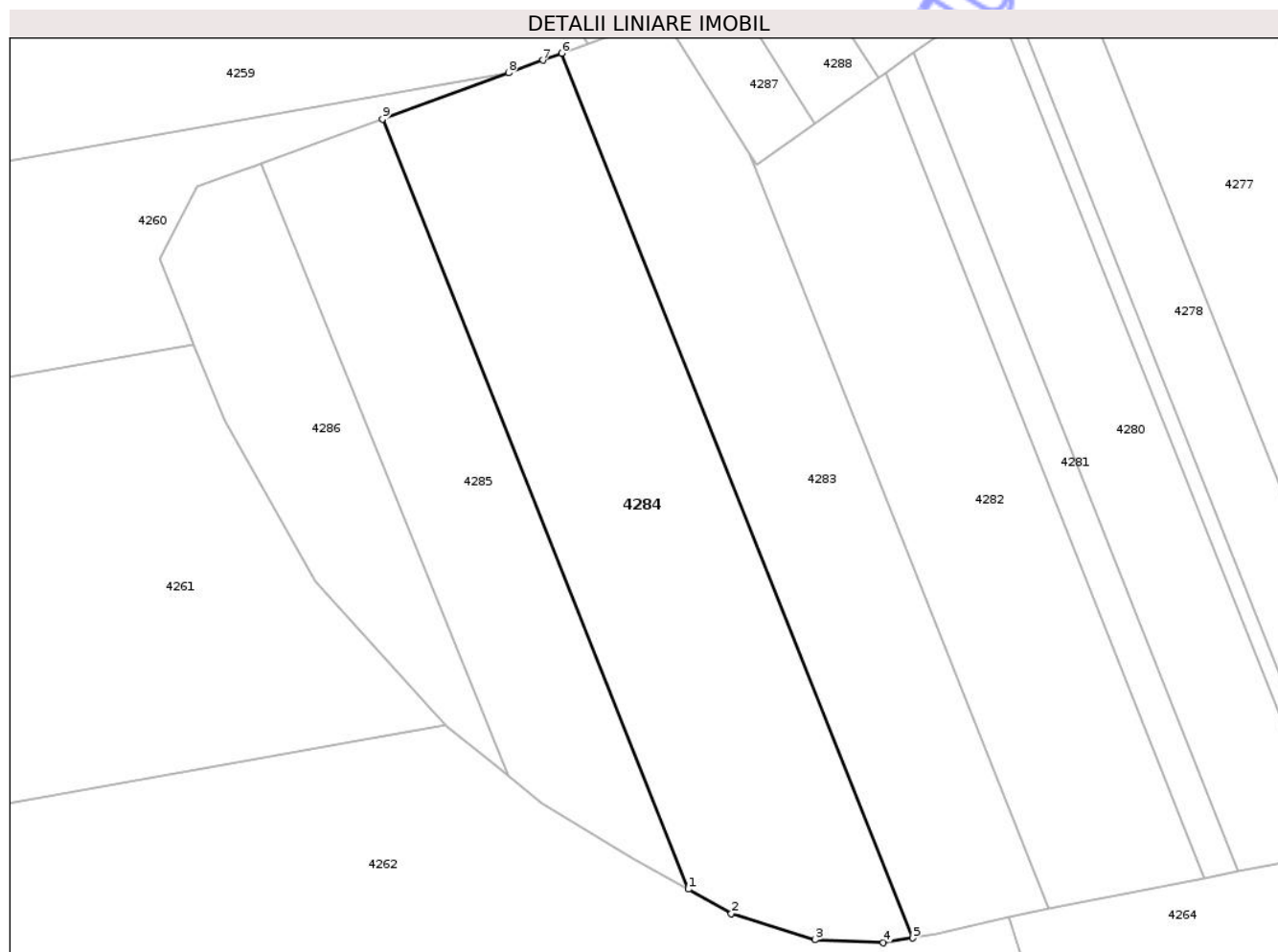
Inscrieri privind dezmembramintele dreptului de proprietate, drepturi reale de garanție și sarcini	Referințe
NU SUNT	

Anexa Nr. 1 La Partea I

Teren

Nr cadastral	Suprafața (mp)*	Observații / Referințe
57971	10.000	

* Suprafața este determinată în planul de proiecție Stereo 70.



Date referitoare la teren

Crt	Categorie folosință	Intra vilan	Suprafața (mp)	Tarla	Parcelă	Nr. topo	Observații / Referințe
1	padure	NU	10.000	-	225/3	-	

Lungime Segmente

1) Valorile lungimilor segmentelor sunt obținute din proiecție în plan.

Punct început	X / Y	Punct sfârșit	X / Y	Lungime segment (** (m)
1	667.063,143 701.953,847	2	667.073,548 701.948,026	11.923
2	667.073,548 701.948,026	3	667.093,564 701.941,669	21.001
3	667.093,564 701.941,669	4	667.110,063 701.940,977	16.514
4	667.110,063 701.940,977	5	667.117,159 701.942,109	7.186
5	667.117,159 701.942,109	6	667.032,719 702.154,693	228.74

Punct început	X / Y	Punct sfârșit	X / Y	Lungime segment (** (m)
6	667.032,719 702.154,693	7	667.028,172 702.153,027	4.843
7	667.028,172 702.153,027	8	667.019,953 702.150,022	8.751
8	667.019,953 702.150,022	9	666.989,635 702.138,91	32.29
9	666.989,635 702.138,91	1	667.063,143 701.953,847	199.127

** Lungimile segmentelor sunt determinate în planul de proiecție Stereo 70 și sunt rotunjite la 1 milimetru.

*** Distanța dintre puncte este formată din segmente cumulate ce sunt mai mici decât valoarea 1 milimetru.

Neutilizabil în Circuitul Civil

**DATE DESPRE IMOBILUL NR. 4285**

Oficiul de Cadastru și Publicitate Imobiliară BOTOSANI
Biroul de Cadastru și Publicitate Imobiliară Botosani

A. Partea I. Descrierea imobilului

TEREN Extravilan

Adresa: Jud. Botosani

Nr. Crt	Nr cadastral Nr. topografic	Suprafața* (mp)	Observații / Referințe
A1		5.500	Sector cadastral:39 Teren neimprejmuit;

B. Partea II. Proprietari și acte

Inscrieri privitoare la dreptul de proprietate și alte drepturi reale	Referințe
/	
Act Administrativ nr. 99966, din 28/01/2002 emis de CJSIPT;	
B1	A1
Intabulare, drept de PROPRIETATE, dobandit prin Reconstituire, cota actuala 1/1 1) VASILIU ZAMFIRA	

C. Partea III. SARCINI .

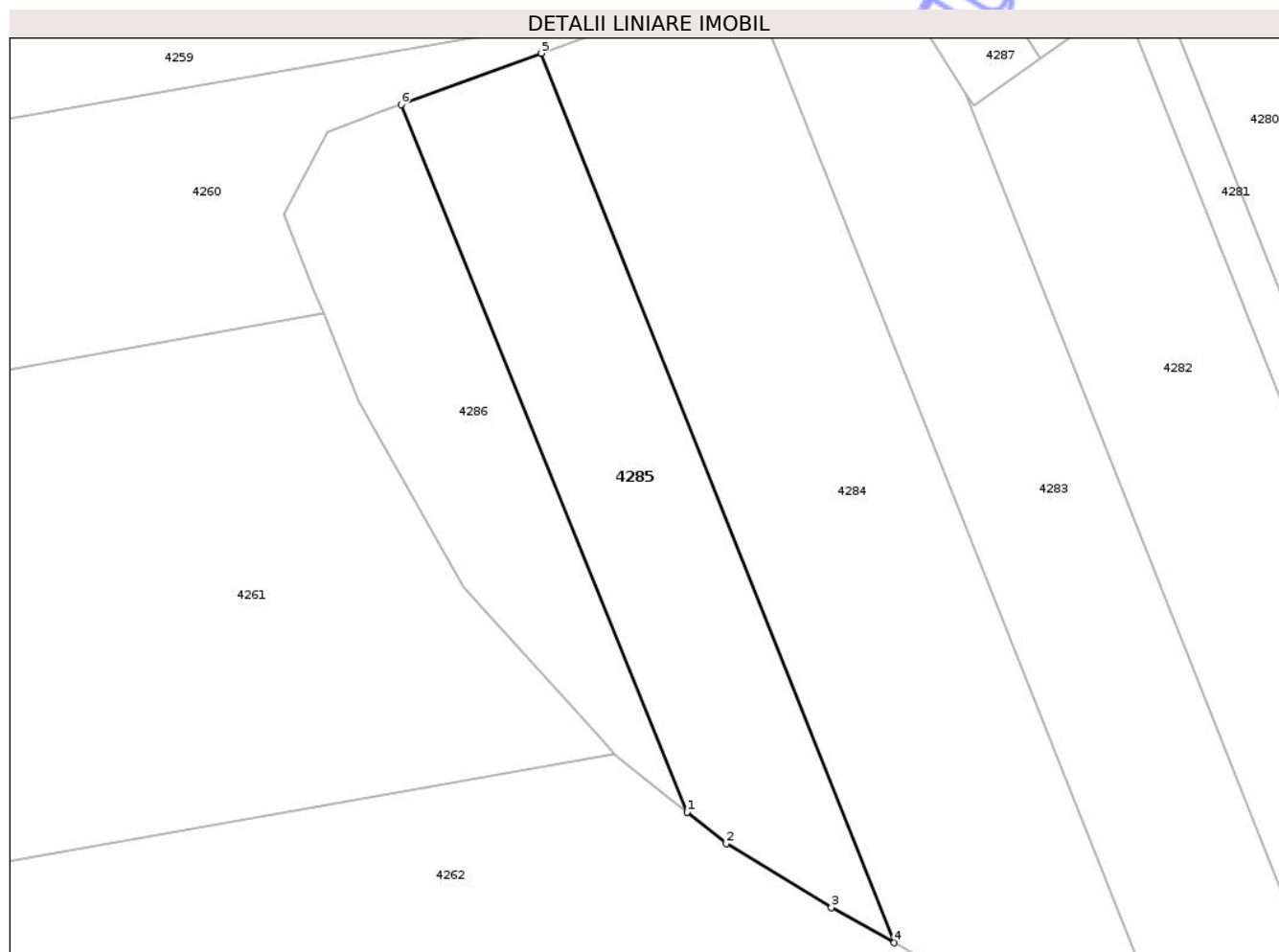
Inscrieri privind dezmembramintele dreptului de proprietate, drepturi reale de garanție și sarcini	Referințe
NU SUNT	

Anexa Nr. 1 La Partea I

Teren

Nr cadastral	Suprafața (mp)*	Observații / Referințe
	5.500	

* Suprafața este determinată în planul de proiecție Stereo 70.



Date referitoare la teren

Crt	Categorie folosință	Intra vilan	Suprafața (mp)	Tarla	Parcelă	Nr. topo	Observații / Referințe
1	padure	NU	5.500	-	225/2	-	

Lungime Segmente

1) Valorile lungimilor segmentelor sunt obținute din proiecție în plan.

Punct început	X / Y	Punct sfârșit	X / Y	Lungime segment (** (m)
1	667.019,972 701.981,015	2	667.028,123 701.974,502	10.434
2	667.028,123 701.974,502	3	667.050,022 701.961,188	25.629
3	667.050,022 701.961,188	4	667.063,143 701.953,847	15.035
4	667.063,143 701.953,847	5	666.989,635 702.138,91	199.127
5	666.989,635 702.138,91	6	666.960,438 702.128,211	31.095

Punct început	X / Y	Punct sfârșit	X / Y	Lungime segment (** (m)
6	666.960,438 702.128,211	1	667.019,972 701.981,015	158.78

** Lungimile segmentelor sunt determinate în planul de proiecție Stereo 70 și sunt rotunjite la 1 milimetru.

*** Distanța dintre puncte este formată din segmente cumulate ce sunt mai mici decât valoarea 1 milimetru.

Neutilizabil în Circuitul Civil

**DATE DESPRE IMOBILUL NR. 4286**

Oficiul de Cadastru și Publicitate Imobiliară BOTOSANI
Biroul de Cadastru și Publicitate Imobiliară Botosani

A. Partea I. Descrierea imobilului

TEREN Extravilan

Adresa: Jud. Botosani

Nr. Crt	Nr cadastral Nr. topografic	Suprafața* (mp)	Observații / Referințe
A1		3.700	Sector cadastral:39 Teren neimprejmuit;

B. Partea II. Proprietari și acte

Inscrieri privitoare la dreptul de proprietate și alte drepturi reale		Referințe
/		
Act Administrativ nr. 144325, din 29/10/2003 emis de CJSIPT;		
B1	Intabulare, drept de PROPRIETATE, dobandit prin Reconstituire, cota actuala 1/1	A1
	1) CHICAROSIE MIRCEA 2) ENACHE VIRGINIA	

C. Partea III. SARCINI .

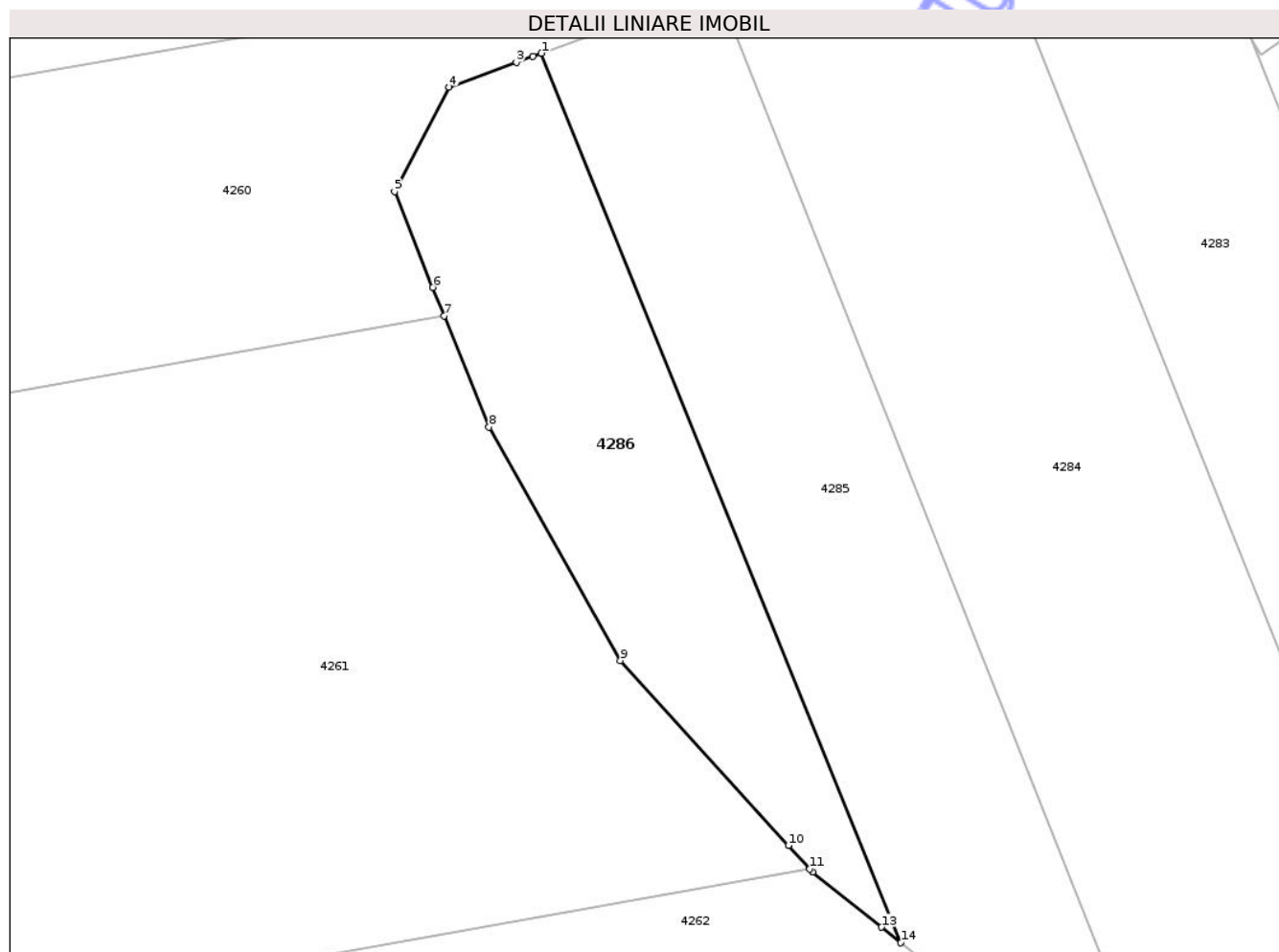
Inscrieri privind dezmembramintele dreptului de proprietate, drepturi reale de garanție și sarcini	Referințe
NU SUNT	

Anexa Nr. 1 La Partea I

Teren

Nr cadastral	Suprafața (mp)*	Observații / Referințe
	3.700	

* Suprafața este determinată în planul de proiecție Stereo 70.



Date referitoare la teren

Crt	Categorie folosință	Intra vilan	Suprafața (mp)	Tarla	Parcelă	Nr. topo	Observații / Referințe
1	padure	NU	3.700	-	225/16	-	

Lungime Segmente

1) Valorile lungimilor segmentelor sunt obținute din proiecție în plan.

Punct început	X / Y	Punct sfârșit	X / Y	Lungime segment (** (m)
1	666.960,438 702.128,211	2	666.959,04 702.127,702	1.488
2	666.959,04 702.127,702	3	666.956,258 702.126,684	2.962
3	666.956,258 702.126,684	4	666.945,133 702.122,608	11.848
4	666.945,133 702.122,608	5	666.936,085 702.105,294	19.535
5	666.936,085 702.105,294	6	666.942,466 702.089,444	17.087

Punct început	X / Y	Punct sfârșit	X / Y	Lungime segment (** (m)
6	666.942,466 702.089,444	7	666.944,331 702.084,762	5.039
7	666.944,331 702.084,762	8	666.951,758 702.066,36	19.844
8	666.951,758 702.066,36	9	666.973,522 702.027,712	44.355
9	666.973,522 702.027,712	10	667.001,345 701.997,109	41.36
10	667.001,345 701.997,109	11	667.004,883 701.993,218	5.259
11	667.004,883 701.993,218	12	667.005,376 701.992,675	0.733
12	667.005,376 701.992,675	13	667.016,75 701.983,588	14.558
13	667.016,75 701.983,588	14	667.019,972 701.981,015	4.124
14	667.019,972 701.981,015	1	666.960,438 702.128,211	158.78

** Lungimile segmentelor sunt determinate în planul de proiecție Stereo 70 și sunt rotunjite la 1 milimetru.

*** Distanța dintre puncte este formată din segmente cumulate ce sunt mai mici decât valoarea 1 milimetru.

**DATE DESPRE IMOBILUL NR. 4289**

Oficiul de Cadastru și Publicitate Imobiliară BOTOSANI
Biroul de Cadastru și Publicitate Imobiliară Botosani

A. Partea I. Descrierea imobilului

TEREN Extravilan

Adresa: Jud. Botosani

Nr. Crt	Nr cadastral Nr. topografic	Suprafața* (mp)	Observații / Referințe
A1		10.000	Sector cadastral:39 Teren neimprejmuit;

B. Partea II. Proprietari și acte

Inscrieri privitoare la dreptul de proprietate și alte drepturi reale	Referințe
/	
Act Administrativ nr. 113654, din 19/09/2002 emis de CJSIPT;	
B1	A1
Intabulare, drept de PROPRIETATE, dobandit prin Reconstituire, cota actuala 1/1	
1) MURARU AUREL	

C. Partea III. SARCINI .

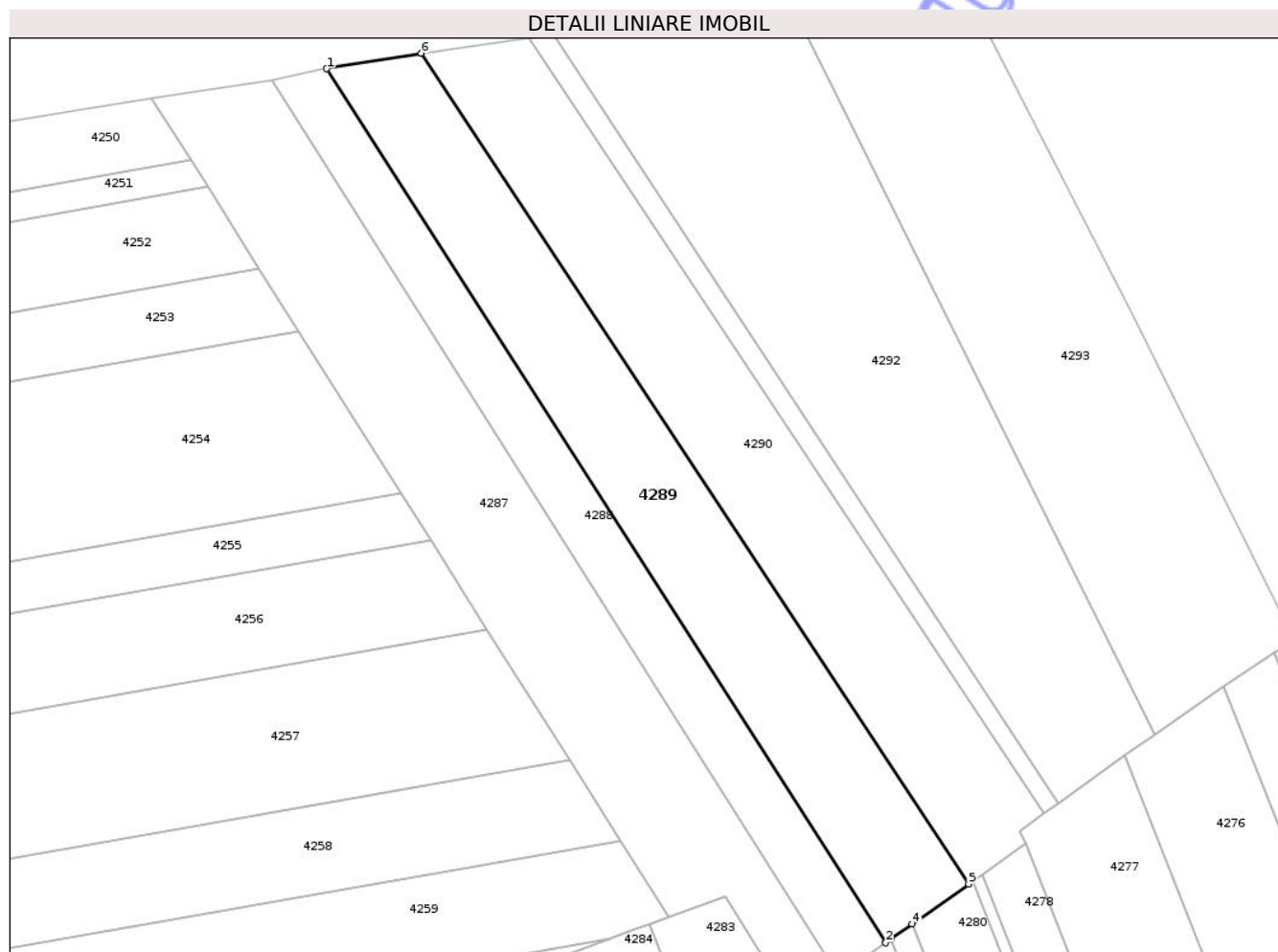
Inscrieri privind dezmembramintele dreptului de proprietate, drepturi reale de garanție și sarcini	Referințe
NU SUNT	

Anexa Nr. 1 La Partea I

Teren

Nr cadastral	Suprafața (mp)*	Observații / Referințe
	10.000	

* Suprafața este determinată în planul de proiecție Stereo 70.



Date referitoare la teren

Crt	Categorie folosință	Intra vilan	Suprafața (mp)	Tarla	Parcelă	Nr. topo	Observații / Referințe
1	arabil	NU	10.000	-	228/25	-	

Lungime Segmente

1) Valorile lungimilor segmentelor sunt obținute din proiecție în plan.

Punct început	X / Y	Punct sfârșit	X / Y	Lungime segment (** (m)
1	666.928,654 702.430,319	2	667.108,905 702.148,726	334.342
2	667.108,905 702.148,726	3	667.110,649 702.149,962	2.138
3	667.110,649 702.149,962	4	667.117,453 702.154,782	8.338
4	667.117,453 702.154,782	5	667.135,648 702.167,671	22.298
5	667.135,648 702.167,671	6	666.959,203 702.435,302	320.561

Punct început	X / Y	Punct sfârșit	X / Y	Lungime segment (** (m)
6	666.959,203 702.435,302	1	666.928,654 702.430,319	30.953

** Lungimile segmentelor sunt determinate în planul de proiecție Stereo 70 și sunt rotunjite la 1 milimetru.

*** Distanța dintre puncte este formată din segmente cumulate ce sunt mai mici decât valoarea 1 milimetru.

Neutilizabil în Circuitul Civil

**DATE DESPRE IMOBILUL NR. 4290**

Oficiul de Cadastru și Publicitate Imobiliară BOTOSANI
Biroul de Cadastru și Publicitate Imobiliară Botosani

A. Partea I. Descrierea imobilului

TEREN Extravilan

Adresa: Jud. Botosani

Nr. Crt	Nr cadastral Nr. topografic	Suprafața* (mp)	Observații / Referințe
A1		10.000	Sector cadastral:39 Teren neimprejmuit;

B. Partea II. Proprietari și acte

Inscrieri privitoare la dreptul de proprietate și alte drepturi reale	Referințe
/	
Act Administrativ nr. 66241, din 26/06/1996 emis de CJSIPT;	
B1	A1
Intabulare, drept de PROPRIETATE, dobandit prin Reconstituire, cota actuala 1/1	
1) HARIGA PETRU	
2) HARIGA DUMITRU	

C. Partea III. SARCINI .

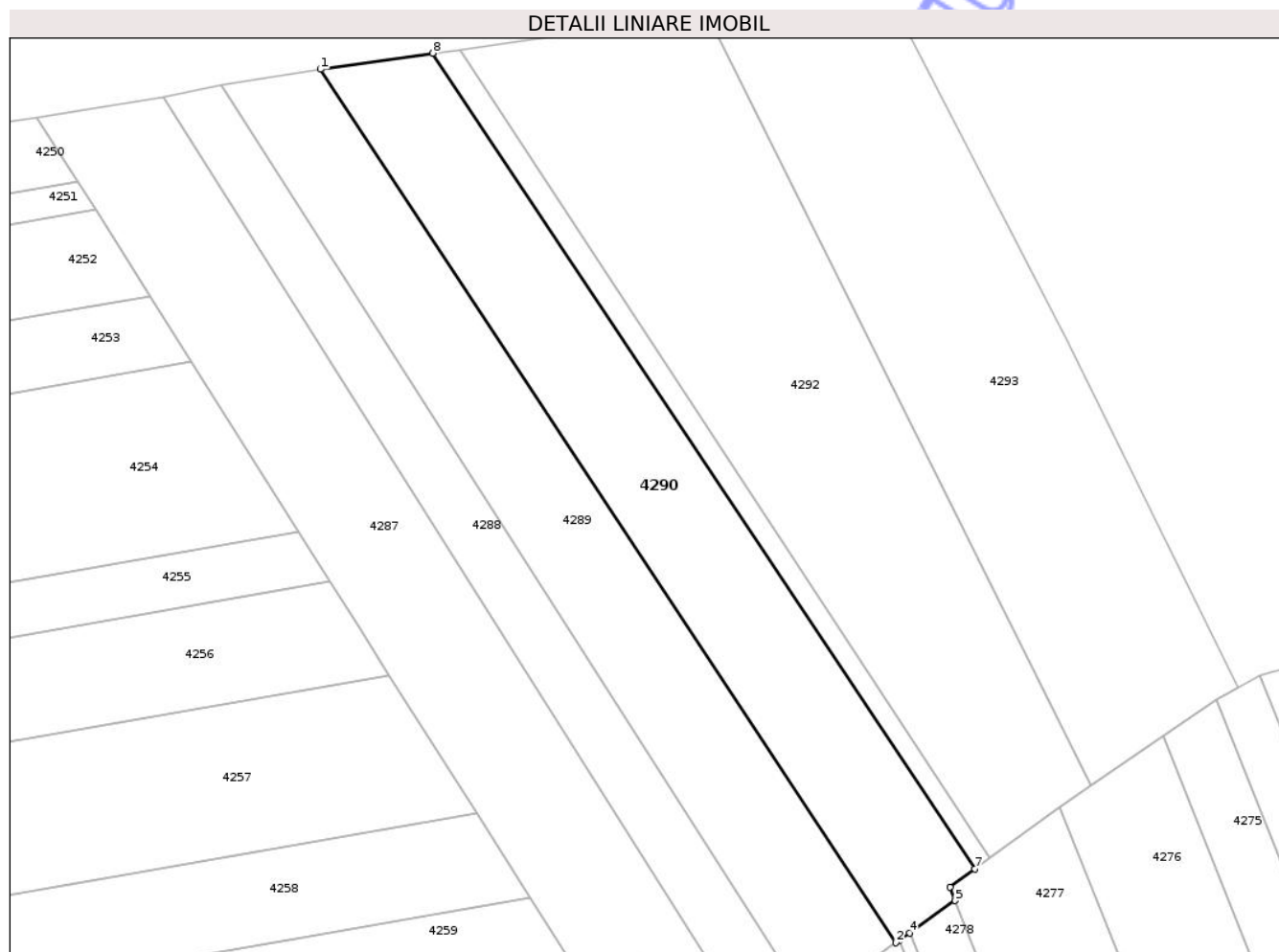
Inscrieri privind dezmembramintele dreptului de proprietate, drepturi reale de garanție și sarcini	Referințe
NU SUNT	

Anexa Nr. 1 La Partea I

Teren

Nr cadastral	Suprafața (mp)*	Observații / Referințe
	10.000	

* Suprafața este determinată în planul de proiecție Stereo 70.



Date referitoare la teren

Crt	Categorie folosință	Intra vilan	Suprafața (mp)	Tarla	Parcelă	Nr. topo	Observații / Referințe
1	arabil	NU	10.000	-	228/199	-	

Lungime Segmente

1) Valorile lungimilor segmentelor sunt obținute din proiecție în plan.

Punct început	X / Y	Punct sfârșit	X / Y	Lungime segment (** (m)
1	666.959,203 702.435,302	2	667.135,648 702.167,671	320.561
2	667.135,648 702.167,671	3	667.136,847 702.168,521	1.469
3	667.136,847 702.168,521	4	667.139,87 702.170,662	3.705
4	667.139,87 702.170,662	5	667.153,872 702.180,581	17.159
5	667.153,872 702.180,581	6	667.152,223 702.184,753	4.486

Punct început	X / Y	Punct sfârșit	X / Y	Lungime segment (** (m)
6	667.152,223 702.184,753	7	667.159,938 702.190,345	9.529
7	667.159,938 702.190,345	8	666.993,707 702.440,223	300.12
8	666.993,707 702.440,223	1	666.959,203 702.435,302	34.853

** Lungimile segmentelor sunt determinate în planul de proiecție Stereo 70 și sunt rotunjite la 1 milimetru.

*** Distanța dintre puncte este formată din segmente cumulate ce sunt mai mici decât valoarea 1 milimetru.

Neutilizabil în Circuitul Civil

**DATE DESPRE IMOBILUL NR. 4291**

Oficiul de Cadastru și Publicitate Imobiliară BOTOSANI
Biroul de Cadastru și Publicitate Imobiliară Botosani

A. Partea I. Descrierea imobilului

TEREN Extravilan

Adresa: Jud. Botosani

Nr. Crt	Nr cadastral Nr. topografic	Suprafața* (mp)	Observații / Referințe
A1		1.960	Sector cadastral:39 Teren neimprejmuit;

B. Partea II. Proprietari și acte

Inscrieri privitoare la dreptul de proprietate și alte drepturi reale	Referințe
/	
Act Administrativ nr. 07, din 13/06/1993 emis de Parlamentul Romaniei;	
B1	Inscrierea posesiei, drept de PROPRIETATE, dobandit prin Lege, cota actuala 1/1
	1) NEIDENTIFICAT NEIDENTIFICAT
Act Administrativ nr. 7, din 13/06/1993 emis de Parlamentul Romaniei;	
B2	se noteaza mentiunea de proprietar neidentificat, rezerva a comisiei locale de fond funcia

C. Partea III. SARCINI .

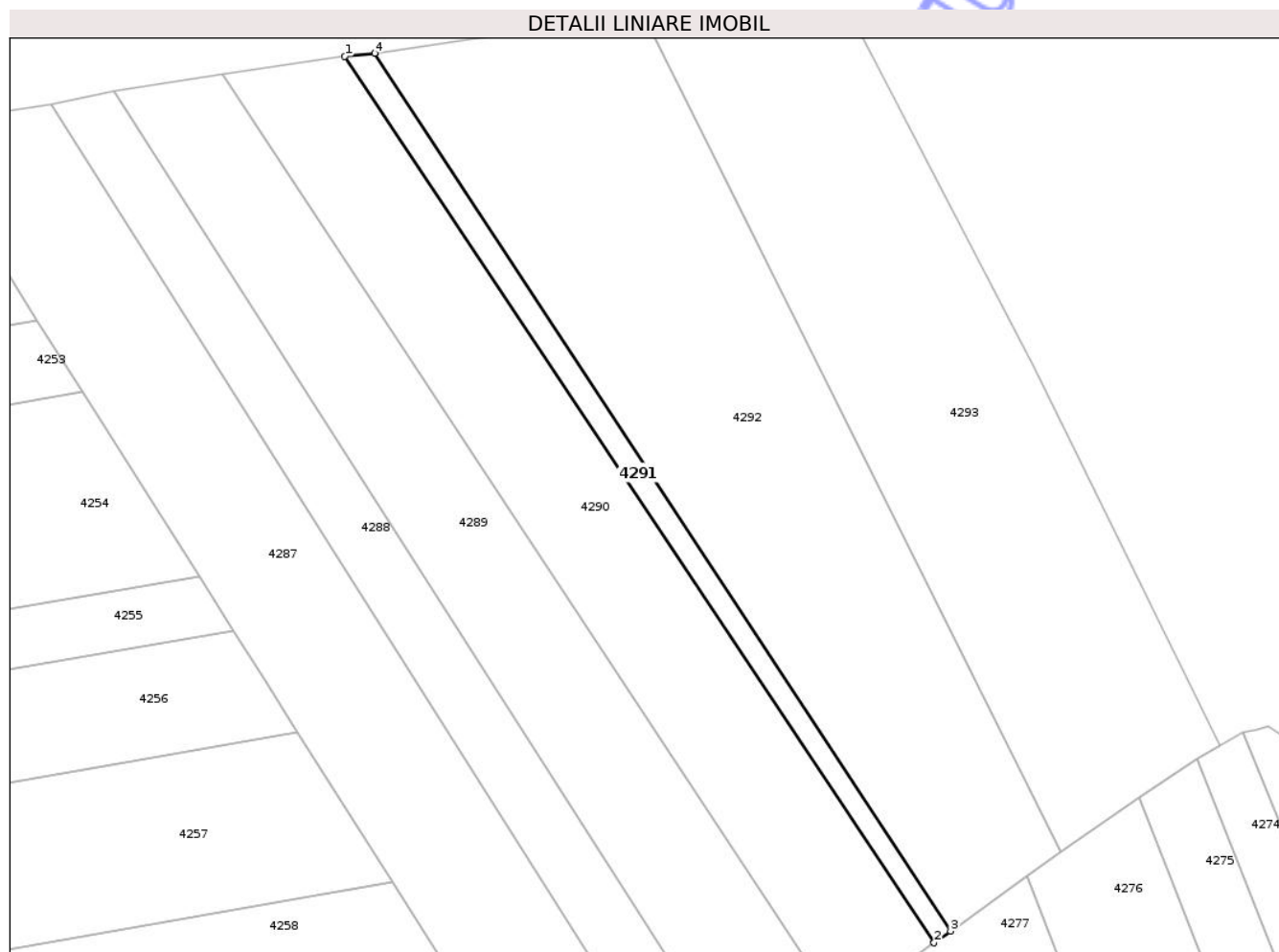
Inscrieri privind dezmembramintele dreptului de proprietate, drepturi reale de garanție și sarcini	Referințe
NU SUNT	

Anexa Nr. 1 La Partea I

Teren

Nr cadastral	Suprafața (mp)*	Observații / Referințe
	1.960	

* Suprafața este determinată în planul de proiecție Stereo 70.



Date referitoare la teren

Crt	Categorie folosință	Intra vilan	Suprafața (mp)	Tarla	Parcelă	Nr. topo	Observații / Referințe
1	arabil	NU	1.960	-	228	-	

Lungime Segmente

1) Valorile lungimilor segmentelor sunt obținute din proiecție în plan.

Punct început	X / Y	Punct sfârșit	X / Y	Lungime segment (** (m)
1	666.993,707 702.440,223	2	667.159,938 702.190,345	300.12
2	667.159,938 702.190,345	3	667.164,546 702.193,69	5.694
3	667.164,546 702.193,69	4	667.002,062 702.441,116	296.007
4	667.002,062 702.441,116	1	666.993,707 702.440,223	8.402

** Lungimile segmentelor sunt determinate în planul de proiecție Stereo 70 și sunt rotunjite la 1 milimetru.

*** Distanţa dintre puncte este formată din segmente cumulate ce sunt mai mici decât valoarea 1 milimetru.

Neutilizabil în Circuitul
Civil

**DATE DESPRE IMOBILUL NR. 4292**

Oficiul de Cadastru și Publicitate Imobiliară BOTOSANI
Biroul de Cadastru și Publicitate Imobiliară Botosani

A. Partea I. Descrierea imobilului

TEREN Extravilan

Adresa: Jud. Botosani

Nr. Crt	Nr cadastral Nr. topografic	Suprafața* (mp)	Observații / Referințe
A1		15.270	Sector cadastral:39 Teren neimprejmuit;

B. Partea II. Proprietari și acte

Inscrieri privitoare la dreptul de proprietate și alte drepturi reale	Referințe
/	
Act Administrativ nr. 106812, din 21/05/2002 emis de CJSIPT;	
B1	A1
Intabulare, drept de PROPRIETATE, dobandit prin Reconstituire, cota actuala 1/1 1) IGNAT PETRACHE	

C. Partea III. SARCINI .

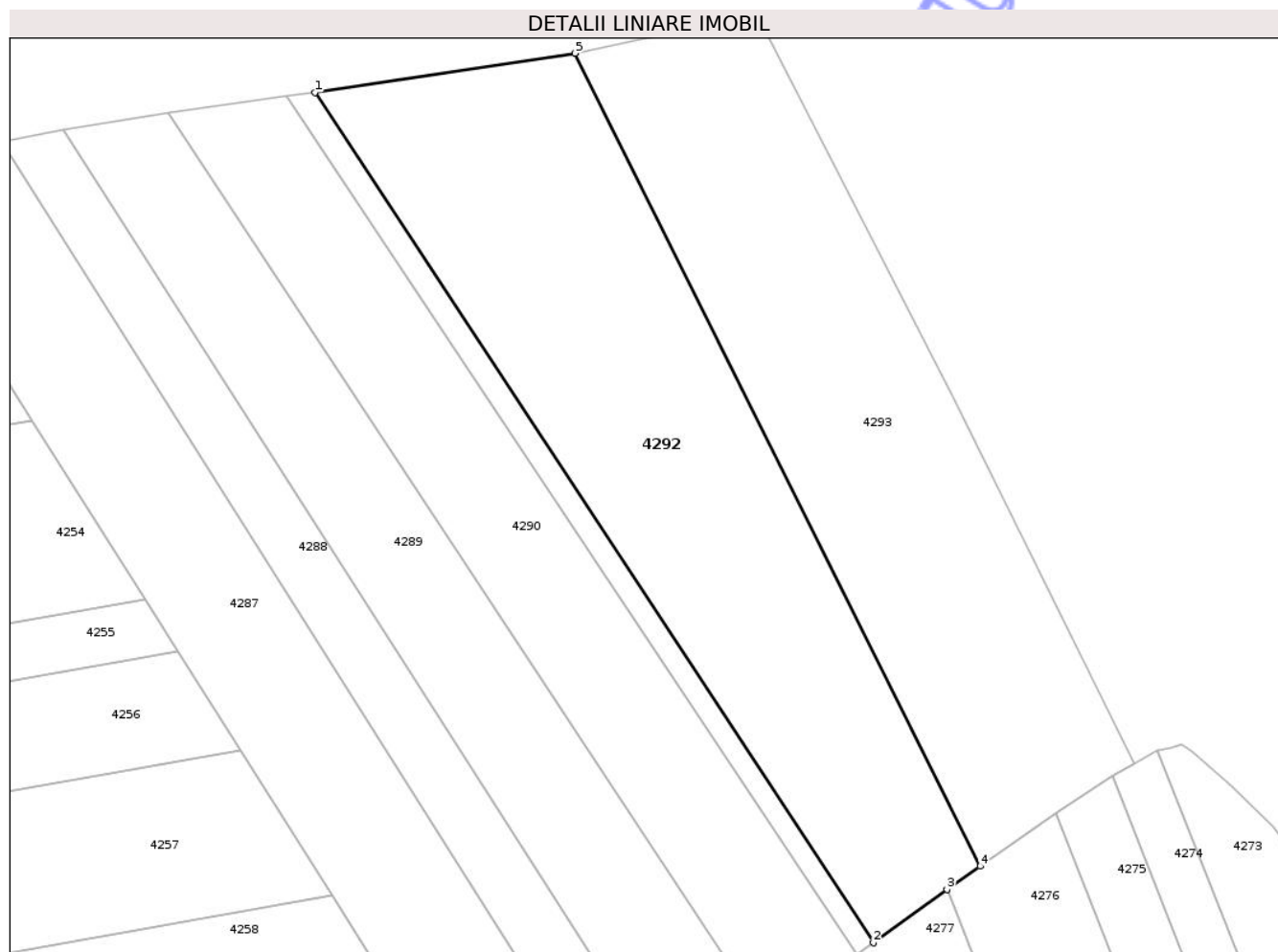
Inscrieri privind dezmembramintele dreptului de proprietate, drepturi reale de garanție și sarcini	Referințe
NU SUNT	

Anexa Nr. 1 La Partea I

Teren

Nr cadastral	Suprafața (mp)*	Observații / Referințe
	15.270	

* Suprafața este determinată în planul de proiecție Stereo 70.



Date referitoare la teren

Crt	Categorie folosință	Intra vilan	Suprafața (mp)	Tarla	Parcelă	Nr. topo	Observații / Referințe
1	arabil	NU	15.270	-	228/5	-	

Lungime Segmente

1) Valorile lungimilor segmentelor sunt obținute din proiecție în plan.

Punct început	X / Y	Punct sfârșit	X / Y	Lungime segment (** (m)
1	667.002,062 702.441,116	2	667.164,546 702.193,69	296.007
2	667.164,546 702.193,69	3	667.186,0 702.209,256	26.505
3	667.186,0 702.209,256	4	667.195,664 702.215,949	11.756
4	667.195,664 702.215,949	5	667.077,686 702.452,492	264.332
5	667.077,686 702.452,492	1	667.002,062 702.441,116	76.475

** Lungimile segmentelor sunt determinate în planul de proiecție Stereo 70 și sunt rotunjite la 1 milimetru.

*** Distanța dintre puncte este formată din segmente cumulate ce sunt mai mici decât valoarea 1 milimetru.

Neutilizabil în Circuitul
Civil

**DATE DESPRE IMOBILUL NR. 4293**

Oficiul de Cadastru și Publicitate Imobiliară BOTOSANI
Biroul de Cadastru și Publicitate Imobiliară Botosani

A. Partea I. Descrierea imobilului

TEREN Extravilan

Adresa: Jud. Botosani

Nr. Crt	Nr cadastral Nr. topografic	Suprafața* (mp)	Observații / Referințe
A1	54360	Din acte: 13.854 Masurata: 13.584	Sector cadastral:39 Teren imprejmuit;

B. Partea II. Proprietari și acte

Inscrieri privitoare la dreptul de proprietate și alte drepturi reale		Referințe
85928 / 12/12/2016		
Act Administrativ nr. 99953, din 23/12/2001 emis de CJSIPT;		
B1	Intabulare, drept de PROPRIETATE, dobandit prin Reconstituire, cota actuala 1/1 1) BACIU PARASCHIVA, bun propriu	A1
4323 / 25/01/2017		
Act Notarial nr. 165, din 25/01/2017 emis de SPN CURCA;		
B2	se noteaza interdictiile de instrainare și grevare 1) SOCIETATE DE MICROFINANTARE IFN ROMCOM SA, CIF:18297835	A1
89474 / 26/11/2018		
Act Notarial nr. 3959, din 26/11/2018 emis de BNPA Curca Mihai și Curca Gabriela Iuliana;		
B3	se noteaza interdictie de instrainare și grevare 1) SOCIETATE DE MICROFINANTARE IFN ROMCOM SA, CIF:18297835	A1

C. Partea III. SARCINI

Inscrieri privind dezmembramintele dreptului de proprietate, drepturi reale de garanție și sarcini		Referințe
4323 / 25/01/2017		
Act Notarial nr. 165, din 25/01/2017 emis de SPN CURCU+0102;		
C1	Intabulare, drept de IPOTECA, Valoare:36000 RONși celelalte obligații de plat\U+0103 aferente creditului 1) SOCIETATE DE MICROFINANTARE IFN ROMCOM SA, CIF:18297835	A1
89474 / 26/11/2018		
Act Notarial nr. 3959, din 26/11/2018 emis de BNPA Curca Mihai și Curca Gabriela Iuliana;		
C2	Intabulare, drept de IPOTECA, Valoare:50000 RONși celelalte obligații de plata aferente creditului 1) SOCIETATE DE MICROFINANTARE IFN ROMCOM SA, CIF:18297835	A1

Anexa Nr. 1 La Partea I

Teren

Nr cadastral	Suprafața (mp)*	Observații / Referințe
54360	Din acte: 13.854 Masurata: 13.584	

* Suprafața este determinată în planul de proiecție Stereo 70.

DETALII LINIARE IMOBIL



Date referitoare la teren

Crt	Categorie folosință	Intra vilan	Suprafața (mp)	Tarla	Parcelă	Nr. topo	Observații / Referințe
1	arabil	NU	13.584	-	228/19	-	

Lungime Segmente

1) Valorile lungimilor segmentelor sunt obținute din proiecție în plan.

Punct început	X / Y	Punct sfârșit	X / Y	Lungime segment (** (m)
1	667.077,686 702.452,492	2	667.195,664 702.215,949	264.332
2	667.195,664 702.215,949	3	667.217,745 702.231,245	26.862
3	667.217,745 702.231,245	4	667.234,11 702.242,21	19.698
4	667.234,11 702.242,21	5	667.240,627 702.245,922	7.5

Punct început	X / Y	Punct sfârșit	X / Y	Lungime segment (** (m)
5	667.240,627 702.245,922	6	667.188,053 702.352,324	118.683
6	667.188,053 702.352,324	7	667.132,72 702.459,612	120.716
7	667.132,72 702.459,612	8	667.130,491 702.463,992	4.915
8	667.130,491 702.463,992	1	667.077,686 702.452,492	54.043

** Lungimile segmentelor sunt determinate în planul de proiecție Stereo 70 și sunt rotunjite la 1 milimetru.

*** Distanța dintre puncte este formată din segmente cumulate ce sunt mai mici decât valoarea 1 milimetru.

Neutilizabil în Circuitul Civil

**DATE DESPRE IMOBILUL NR. 4250**

Oficiul de Cadastru și Publicitate Imobiliară BOTOSANI
Biroul de Cadastru și Publicitate Imobiliară Botosani

A. Partea I. Descrierea imobilului

TEREN Extravilan

Adresa: Jud. Botosani

Nr. Crt	Nr cadastral Nr. topografic	Suprafața* (mp)	Observații / Referințe
A1	53966	8.010	Sector cadastral:39 Teren neimprejmuit;

B. Partea II. Proprietari și acte

Inscrieri privitoare la dreptul de proprietate și alte drepturi reale	Referințe
4977 / 25/01/2016	
Act Administrativ nr. 66244, din 26/06/1996 emis de CJSIPT;	
B1	A1
Intabulare, drept de PROPRIETATE, dobandit prin Constituire, cota actuala 1/1	
1) ISTRATI VIOREL	
2) ISTRATI DANIELA, bun comun	

C. Partea III. SARCINI .

Inscrieri privind dezmembramintele dreptului de proprietate, drepturi reale de garanție și sarcini	Referințe
NU SUNT	

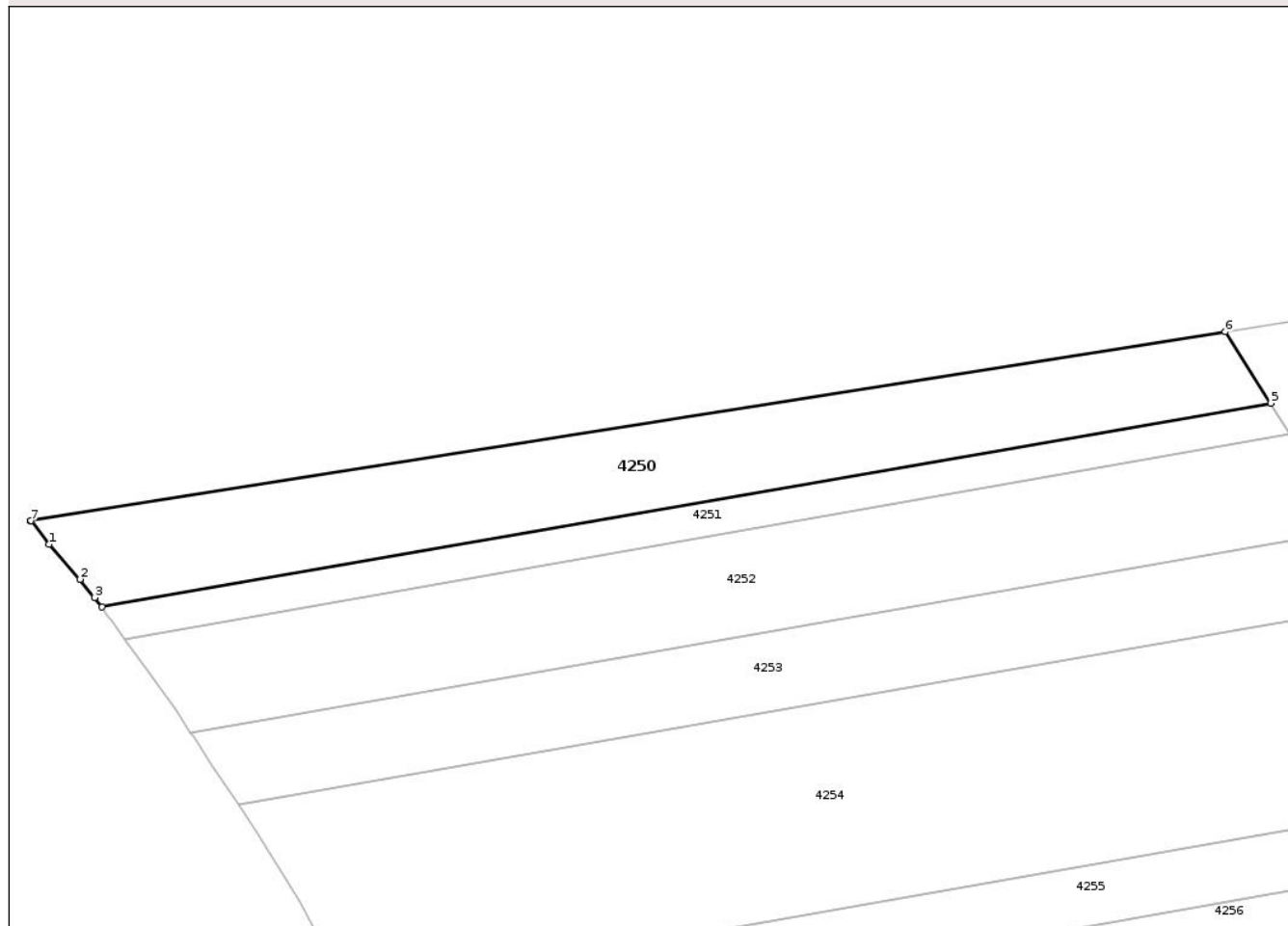
Anexa Nr. 1 La Partea I

Teren

Nr cadastral	Suprafața (mp)*	Observații / Referințe
53966	8.010	

* Suprafața este determinată în planul de proiecție Stereo 70.

DETALII LINIARE IMOBIL



Date referitoare la teren

Crt	Categorie folosință	Intravilan	Suprafața (mp)	Tarla	Parcelă	Nr. topo	Observații / Referințe
1	arabil	NU	8.010	-	228/6	-	

Lungime Segmente

1) Valorile lungimilor segmentelor sunt obținute din proiecție în plan.

Punct început	X / Y	Punct sfârșit	X / Y	Lungime segment (** (m)
1	666.546,639 702.361,844	2	666.555,121 702.352,099	12.919
2	666.555,121 702.352,099	3	666.559,147 702.347,093	6.424
3	666.559,147 702.347,093	4	666.561,227 702.344,507	3.318
4	666.561,227 702.344,507	5	666.884,808 702.400,859	328.451
5	666.884,808 702.400,859	6	666.872,283 702.420,658	23.428

Punct început	X / Y	Punct sfârșit	X / Y	Lungime segment (** (m)
6	666.872,283 702.420,658	7	666.541,521 702.368,318	334.878
7	666.541,521 702.368,318	8	666.541,541 702.368,277	0.045
8	666.541,541 702.368,277	1	666.546,639 702.361,844	8.208

** Lungimile segmentelor sunt determinate în planul de proiecție Stereo 70 și sunt rotunjite la 1 milimetru.

*** Distanța dintre puncte este formată din segmente cumulate ce sunt mai mici decât valoarea 1 milimetru.

Neutilizabil în Circuitul Civil

**DATE DESPRE IMOBILUL NR. 4254**

Oficiul de Cadastru și Publicitate Imobiliară BOTOSANI
Biroul de Cadastru și Publicitate Imobiliară Botosani

A. Partea I. Descrierea imobilului

TEREN Extravilan

Adresa: Jud. Botosani

Nr. Crt	Nr cadastral Nr. topografic	Suprafața* (mp)	Observații / Referințe
A1	53501	18.500	Sector cadastral:39 Teren neimprejmuit;

B. Partea II. Proprietari și acte

Inscrieri privitoare la dreptul de proprietate și alte drepturi reale	Referințe
65523 / 09/09/2015	
Act Notarial nr. 998, din 09/09/2015 emis de BNP Pohoata Manuela;	
B3	A1
Intabulare, drept de PROPRIETATE, dobandit prin Conventie, cota actuala 1/1	
1) DEMUREAC CATALIN, bun propriu	

C. Partea III. SARCINI .

Inscrieri privind dezmembramintele dreptului de proprietate, drepturi reale de garanție și sarcini	Referințe
NU SUNT	

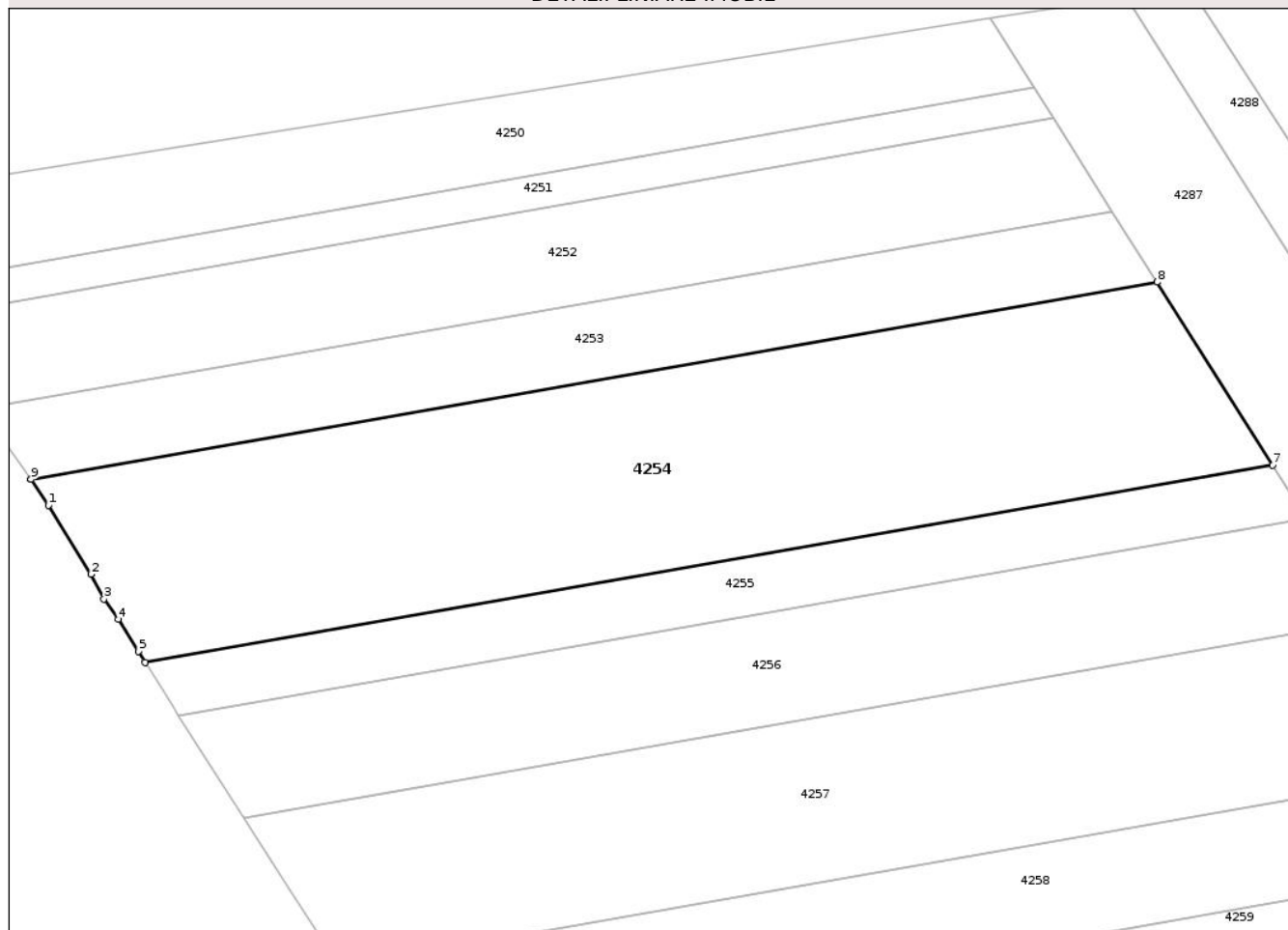
Anexa Nr. 1 La Partea I

Teren

Nr cadastral	Suprafața (mp)*	Observații / Referințe
53501	18.500	

* Suprafața este determinată în planul de proiecție Stereo 70.

DETALII LINIARE IMOBIL



Date referitoare la teren

Crt	Categorie folosință	Intra vilan	Suprafața (mp)	Tarla	Parcelă	Nr. topo	Observații / Referințe
1	arabil	NU	18.500	-	228/9	-	

Lungime Segmente

1) Valorile lungimilor segmentelor sunt obținute din proiecție în plan.

Punct început	X / Y	Punct sfârșit	X / Y	Lungime segment (** (m)
1	666.604,208 702.282,226	2	666.616,292 702.262,68	22.98
2	666.616,292 702.262,68	3	666.620,019 702.255,664	7.944
3	666.620,019 702.255,664	4	666.624,096 702.249,879	7.077
4	666.624,096 702.249,879	5	666.629,8 702.240,777	10.742
5	666.629,8 702.240,777	6	666.631,763 702.237,645	3.696

Punct început	X / Y	Punct sfârșit	X / Y	Lungime segment (** (m)
6	666.631,763 702.237,645	7	666.952,562 702.293,694	325.659
7	666.952,562 702.293,694	8	666.919,693 702.345,666	61.493
8	666.919,693 702.345,666	9	666.599,239 702.289,668	325.31
9	666.599,239 702.289,668	10	666.599,268 702.289,626	0.051
10	666.599,268 702.289,626	1	666.604,208 702.282,226	8.897

** Lungimile segmentelor sunt determinate în planul de proiecție Stereo 70 și sunt rotunjite la 1 milimetru.

*** Distanța dintre puncte este formată din segmente cumulate ce sunt mai mici decât valoarea 1 milimetru.

Neutilizabil în Circuitul Civil

**DATE DESPRE IMOBILUL NR. 4256**

Oficiul de Cadastru și Publicitate Imobiliară BOTOSANI
Biroul de Cadastru și Publicitate Imobiliară Botosani

A. Partea I. Descrierea imobilului

TEREN Extravilan

Adresa: Jud. Botosani

Nr. Crt	Nr cadastral Nr. topografic	Suprafața* (mp)	Observații / Referințe
A1		10.321	Sector cadastral:39 Teren neimprejmuit;

B. Partea II. Proprietari și acte

Inscrieri privitoare la dreptul de proprietate și alte drepturi reale	Referințe
/	
Act Administrativ nr. 96568, din 14/11/2001 emis de CJSIPT;	
B1	A1
Intabulare, drept de PROPRIETATE, dobandit prin Reconstituire, cota actuala 1/1 1) LUCA ELENA	

C. Partea III. SARCINI .

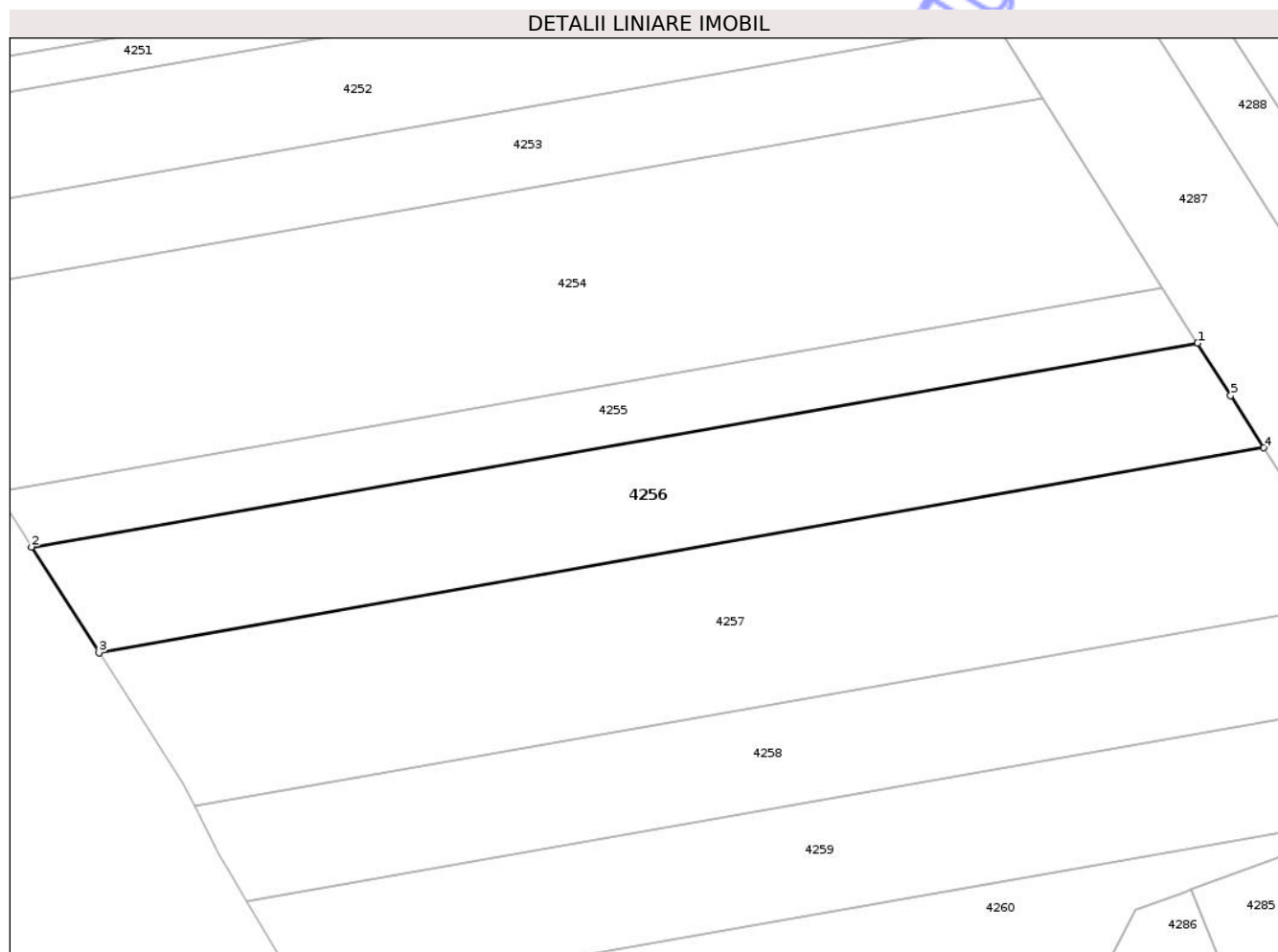
Inscrieri privind dezmembramintele dreptului de proprietate, drepturi reale de garanție și sarcini	Referințe
NU SUNT	

Anexa Nr. 1 La Partea I

Teren

Nr cadastral	Suprafața (mp)*	Observații / Referințe
	10.321	

* Suprafața este determinată în planul de proiecție Stereo 70.



Date referitoare la teren

Crt	Categorie folosință	Intra vilan	Suprafața (mp)	Tarla	Parcelă	Nr. topo	Observații / Referințe
1	arabil	NU	10.321	-	228/18	-	

Lungime Segmente

1) Valorile lungimilor segmentelor sunt obținute din proiecție în plan.

Punct început	X / Y	Punct sfârșit	X / Y	Lungime segment (** (m)
1	666.962,217 702.278,448	2	666.641,322 702.222,392	325.754
2	666.641,322 702.222,392	3	666.659,878 702.193,247	34.551
3	666.659,878 702.193,247	4	666.980,404 702.249,669	325.455
4	666.980,404 702.249,669	5	666.971,304 702.264,053	17.021
5	666.971,304 702.264,053	1	666.962,217 702.278,448	17.024

** Lungimile segmentelor sunt determinate în planul de proiecție Stereo 70 și sunt rotunjite la 1 milimetru.

*** Distanța dintre puncte este formată din segmente cumulate ce sunt mai mici decât valoarea 1 milimetru.

Neutilizabil în Circuitul
Civil

**DATE DESPRE IMOBILUL NR. 4259**

Oficiul de Cadastru și Publicitate Imobiliară BOTOSANI
Biroul de Cadastru și Publicitate Imobiliară Botosani

A. Partea I. Descrierea imobilului

TEREN Extravilan

Adresa: Jud. Botosani

Nr. Crt	Nr cadastral Nr. topografic	Suprafața* (mp)	Observații / Referințe
A1	52609	10.000	Sector cadastral:39 Teren neimprejmuit;

B. Partea II. Proprietari și acte

Inscrieri privitoare la dreptul de proprietate și alte drepturi reale	Referințe
20860 / 21/03/2014	
Act Notarial nr. 40, din 27/03/2007 emis de BNP MARTA SANDULACHE DARJAN (Incheiere de rectificare nr. 2/10.01.2012 eliberata de BNP MARTA SANDULACHE DARJAN - SAVENI);	
B2	A1
Intabulare, drept de PROPRIETATE, dobandit prin Succesiune, cota actuala 1/1 1) DARINGA POLYANA , bun propriu	

C. Partea III. SARCINI .

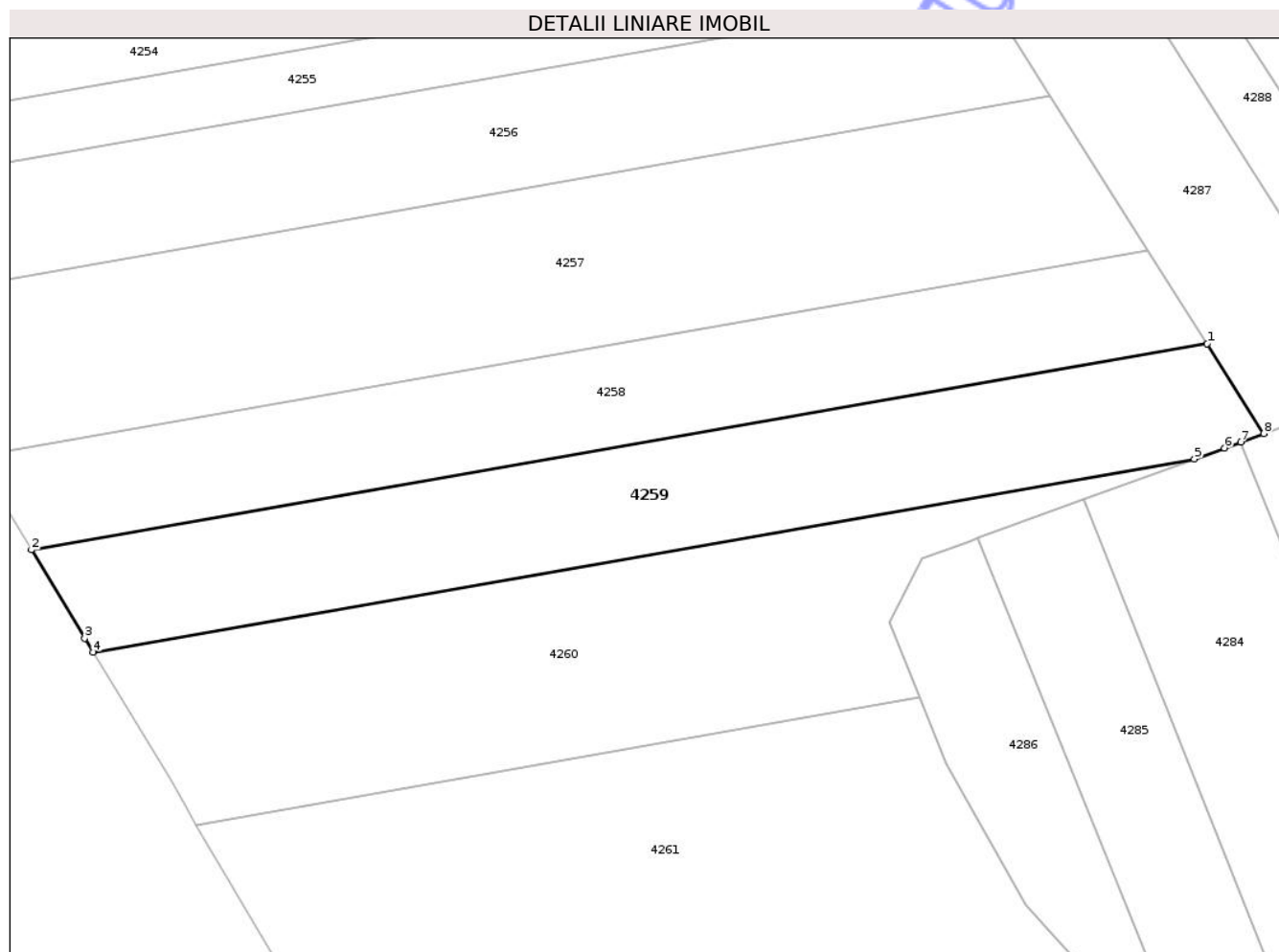
Inscrieri privind dezmembramintele dreptului de proprietate, drepturi reale de garanție și sarcini	Referințe
NU SUNT	

Anexa Nr. 1 La Partea I

Teren

Nr cadastral	Suprafața (mp)*	Observații / Referințe
52609	10.000	

* Suprafața este determinată în planul de proiecție Stereo 70.



Date referitoare la teren

Crt	Categorie folosință	Intra vilan	Suprafața (mp)	Tarla	Parcelă	Nr. topo	Observații / Referințe
1	arabil	NU	10.000	-	228/13	-	

Lungime Segmente

1) Valorile lungimilor segmentelor sunt obținute din proiecție în plan.

Punct început	X / Y	Punct sfârșit	X / Y	Lungime segment (** (m)
1	667.023,449 702.181,647	2	666.700,432 702.125,086	327.932
2	666.700,432 702.125,086	3	666.715,036 702.100,824	28.318
3	666.715,036 702.100,824	4	666.717,351 702.096,978	4.489
4	666.717,351 702.096,978	5	667.019,953 702.150,022	307.216
5	667.019,953 702.150,022	6	667.028,172 702.153,027	8.751

Punct început	X / Y	Punct sfârșit	X / Y	Lungime segment (** (m)
6	667.028,172 702.153,027	7	667.032,719 702.154,693	4.843
7	667.032,719 702.154,693	8	667.039,012 702.156,998	6.702
8	667.039,012 702.156,998	1	667.023,449 702.181,647	29.151

** Lungimile segmentelor sunt determinate în planul de proiecție Stereo 70 și sunt rotunjite la 1 milimetru.

*** Distanța dintre puncte este formată din segmente cumulate ce sunt mai mici decât valoarea 1 milimetru.

Neutilizabil în Circuitul Civil

**DATE DESPRE IMOBILUL NR. 4261**

Oficiul de Cadastru și Publicitate Imobiliară BOTOSANI
Biroul de Cadastru și Publicitate Imobiliară Botosani

A. Partea I. Descrierea imobilului

TEREN Extravilan

Adresa: Jud. Botosani

Nr. Crt	Nr cadastral Nr. topografic	Suprafața* (mp)	Observații / Referințe
A1	52154	20.000	Sector cadastral:39 Teren neimprejmuit;

B. Partea II. Proprietari și acte

Inscrieri privitoare la dreptul de proprietate și alte drepturi reale		Referințe
23847 / 30/04/2013		
Act Notarial nr. 9167, din 18/10/2007 emis de BNPA RETA ANITEI - ANA-MARIA VATAVU;		
B1	Intabulare, drept de PROPRIETATE, dobandit prin Conventie, cota actuala 1/1 1) CRAP IOAN, casatorit cu 2) CRAP DANIELA, bun comun	A1

C. Partea III. SARCINI .

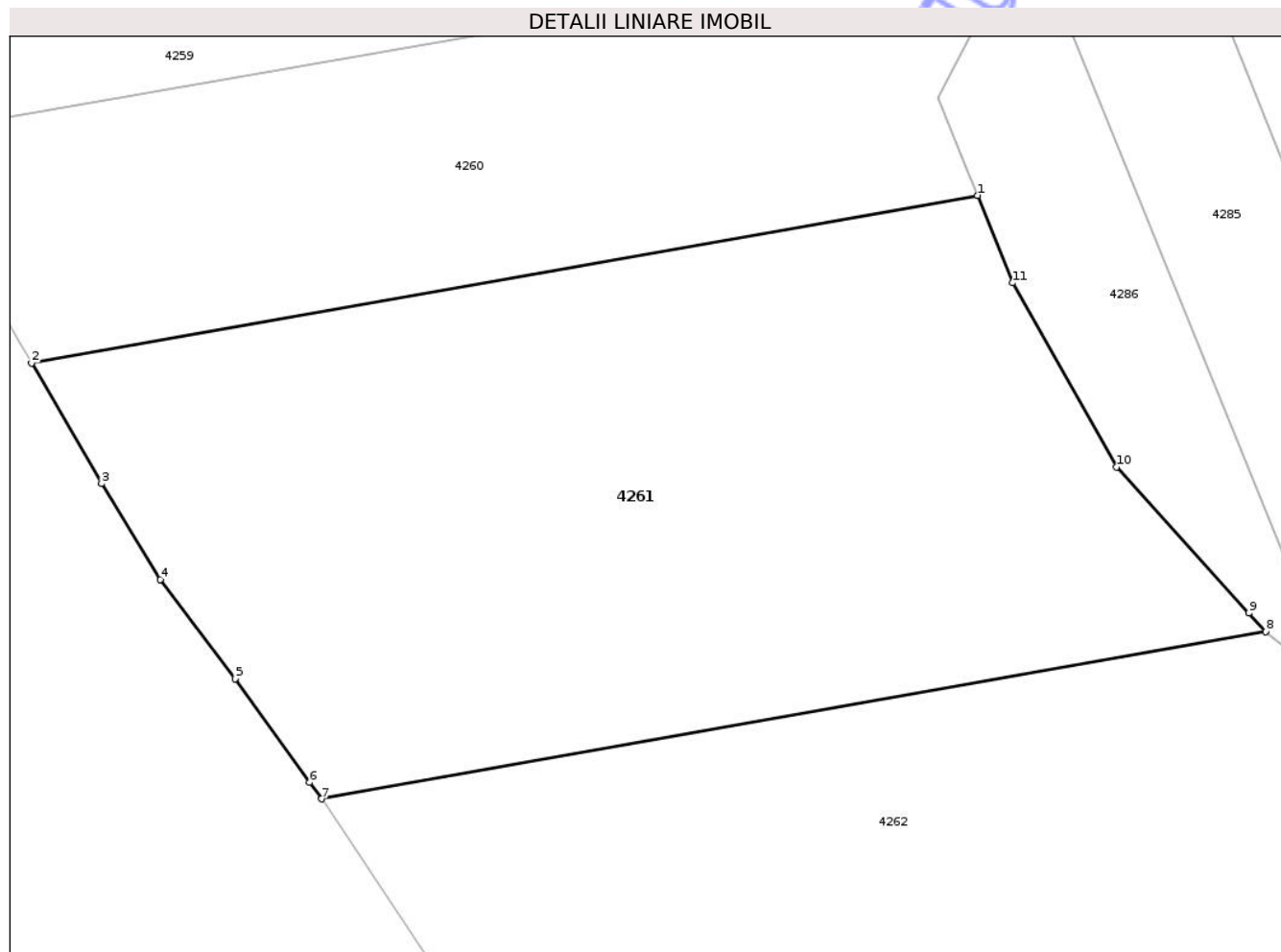
Inscrieri privind dezmembramintele dreptului de proprietate, drepturi reale de garanție și sarcini	Referințe
NU SUNT	

Anexa Nr. 1 La Partea I

Teren

Nr cadastral	Suprafața (mp)*	Observații / Referințe
52154	20.000	

* Suprafața este determinată în planul de proiecție Stereo 70.



Date referitoare la teren

Crt	Categorie folosință	Intra vilan	Suprafața (mp)	Tarla	Parcelă	Nr. topo	Observații / Referințe
1	arabil	NU	20.000	-	228/15	-	

Lungime Segmente

1) Valorile lungimilor segmentelor sunt obținute din proiecție în plan.

Punct început	X / Y	Punct sfârșit	X / Y	Lungime segment (** (m)
1	666.944,331 702.084,762	2	666.745,653 702.049,588	201.767
2	666.745,653 702.049,588	3	666.760,361 702.024,276	29.275
3	666.760,361 702.024,276	4	666.772,729 702.004,144	23.628
4	666.772,729 702.004,144	5	666.788,355 701.983,325	26.031
5	666.788,355 701.983,325	6	666.804,043 701.961,565	26.826

Punct început	X / Y	Punct sfârșit	X / Y	Lungime segment (** (m)
6	666.804,043 701.961,565	7	666.806,55 701.958,087	4.287
7	666.806,55 701.958,087	8	667.004,883 701.993,218	201.42
8	667.004,883 701.993,218	9	667.001,345 701.997,109	5.259
9	667.001,345 701.997,109	10	666.973,522 702.027,712	41.36
10	666.973,522 702.027,712	11	666.951,758 702.066,36	44.355
11	666.951,758 702.066,36	1	666.944,331 702.084,762	19.844

** Lungimile segmentelor sunt determinate în planul de proiecție Stereo 70 și sunt rotunjite la 1 milimetru.

*** Distanța dintre puncte este formată din segmente cumulate ce sunt mai mici decât valoarea 1 milimetru.

Neutilizabil în Circuitul Civil

**DATE DESPRE IMOBILUL NR. 4265**

Oficiul de Cadastru și Publicitate Imobiliară BOTOSANI
Biroul de Cadastru și Publicitate Imobiliară Botosani

A. Partea I. Descrierea imobilului

TEREN Extravilan

Adresa: Jud. Botosani

Nr. Crt	Nr cadastral Nr. topografic	Suprafața* (mp)	Observații / Referințe
A1	52180	10.000	Sector cadastral:39 Teren neimprejmuit;

B. Partea II. Proprietari și acte

Inscrieri privitoare la dreptul de proprietate și alte drepturi reale		Referințe
29796 / 31/05/2013		
Act Notarial nr. 3509, din 29/09/2011 emis de BNPA MARTA SANDULACHE DARJAN - IRINA BARCULET;		
B3	Intabulare, drept de PROPRIETATE, dobandit prin Conventie, cota actuala 1/1	A1
	1) OLARIU VASILE, casatorit cu	
	2) OLARIU SANDA ELENA, bun comun	

C. Partea III. SARCINI .

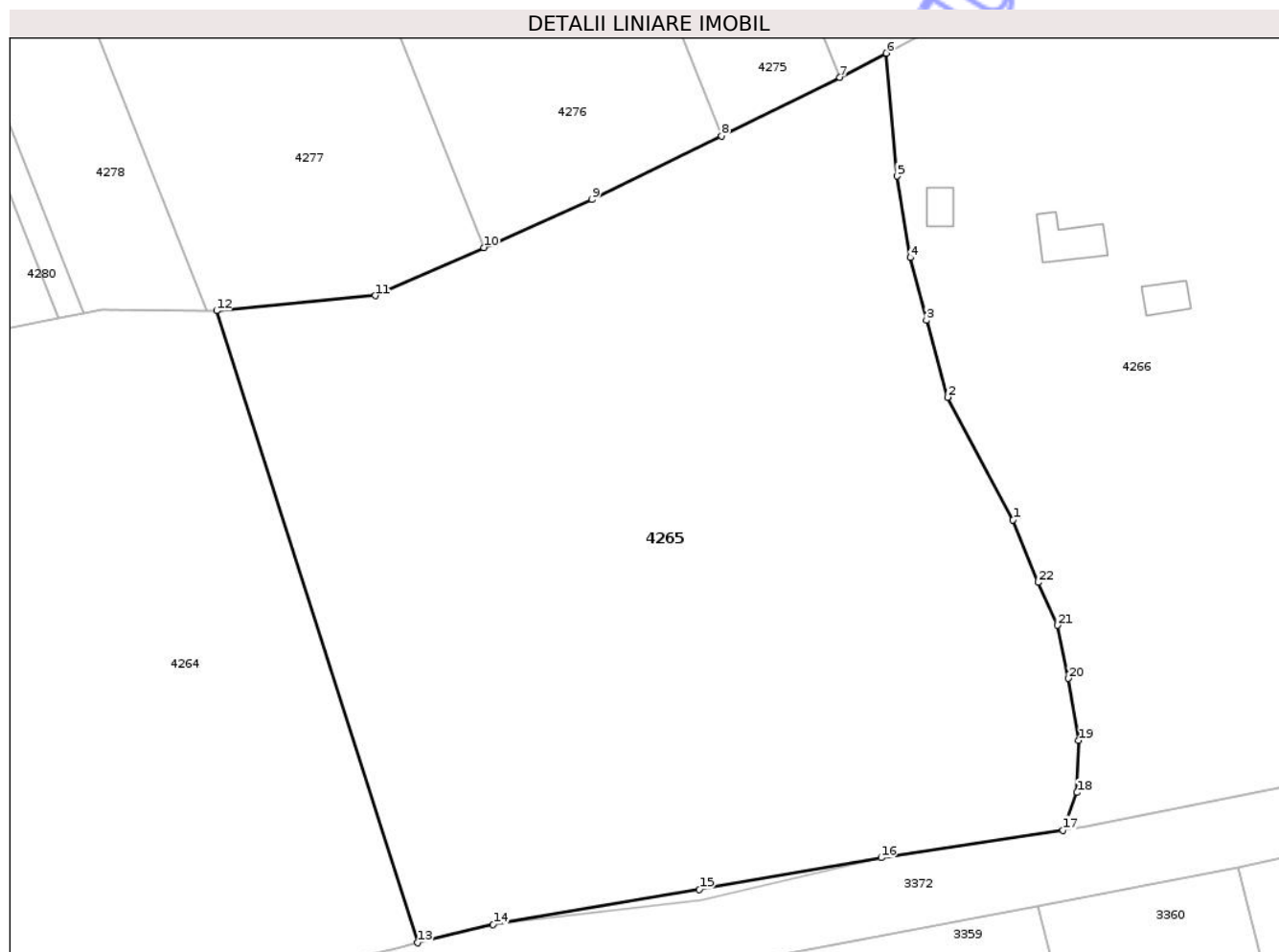
Inscrieri privind dezmembramintele dreptului de proprietate, drepturi reale de garanție și sarcini	Referințe
NU SUNT	

Anexa Nr. 1 La Partea I

Teren

Nr cadastral	Suprafața (mp)*	Observații / Referințe
52180	10.000	

* Suprafața este determinată în planul de proiecție Stereo 70.



Date referitoare la teren

Crt	Categorie folosință	Intravilan	Suprafața (mp)	Tarla	Parcelă	Nr. topo	Observații / Referințe
1	arabil	NU	10.000	-	228/4	-	

Lungime Segmente

1) Valorile lungimilor segmentelor sunt obținute din proiecție în plan.

Punct început	X / Y	Punct sfârșit	X / Y	Lungime segment (** (m)
1	667.355,656 701.933,731	2	667.346,215 701.951,364	20.001
3	667.343,172 701.962,415	4	667.340,835 701.971,445	9.328
5	667.338,958 701.983,166	6	667.337,395 702.000,837	17.74
7	667.330,727 701.997,346	8	667.313,683 701.988,962	18.994
9	667.295,048 701.979,793	10	667.279,485 701.972,903	17.02

Punct început	X / Y	Punct sfârșit	X / Y	Lungime segment (** (m)
2	667.346,215 701.951,364	3	667.343,172 701.962,415	11.462
4	667.340,835 701.971,445	5	667.338,958 701.983,166	11.87
6	667.337,395 702.000,837	7	667.330,727 701.997,346	7.527
8	667.313,683 701.988,962	9	667.295,048 701.979,793	20.769
10	667.279,485 701.972,903	11	667.263,851 701.965,979	17.099

Punct început	X / Y	Punct sfârșit	X / Y	Lungime segment (** (m)
11	667.263,851 701.965,979	12	667.241,025 701.963,802	22.929
13	667.269,922 701.872,899	14	667.280,844 701.875,533	11.235
15	667.310,51 701.880,584	16	667.336,663 701.885,117	26.543
17	667.362,845 701.889,084	18	667.364,853 701.894,512	5.788
19	667.365,113 701.902,006	20	667.363,638 701.910,928	9.043
21	667.362,054 701.918,555	22	667.359,255 701.924,734	6.783

Punct început	X / Y	Punct sfârșit	X / Y	Lungime segment (** (m)
12	667.241,025 701.963,802	13	667.269,922 701.872,899	95.385
14	667.280,844 701.875,533	15	667.310,51 701.880,584	30.093
16	667.336,663 701.885,117	17	667.362,845 701.889,084	26.481
18	667.364,853 701.894,512	19	667.365,113 701.902,006	7.498
20	667.363,638 701.910,928	21	667.362,054 701.918,555	7.789
22	667.359,255 701.924,734	1	667.355,656 701.933,731	9.69

** Lungimile segmentelor sunt determinate în planul de proiecție Stereo 70 și sunt rotunjite la 1 milimetru.

*** Distanța dintre puncte este formată din segmente cumulate ce sunt mai mici decât valoarea 1 milimetru.

Neutilizabil în Cămin Civil

**DATE DESPRE IMOBILUL NR. 4268**

Oficiul de Cadastru și Publicitate Imobiliară BOTOSANI
 Biroul de Cadastru și Publicitate Imobiliară Botosani

A. Partea I. Descrierea imobilului

TEREN Extravilan

Adresa: Jud. Botosani

Nr. Crt	Nr cadastral Nr. topografic	Suprafața* (mp)	Observații / Referințe
A1	54964	20.000	Sector cadastral:39 Teren neimprejmuit;

B. Partea II. Proprietari și acte

Inscrieri privitoare la dreptul de proprietate și alte drepturi reale	Referințe
88051 / 20/11/2018	
Act Notarial nr. 188, din 29/05/2015 emis de BIN COSORIANU PUSCASU LENUTA;	
B2	A1
Intabulare, drept de PROPRIETATE, dobandit prin Succesiune, cota actuala 1/1	
1) STAMATIN IULIAN CEZAR, bun propriu	

C. Partea III. SARCINI .

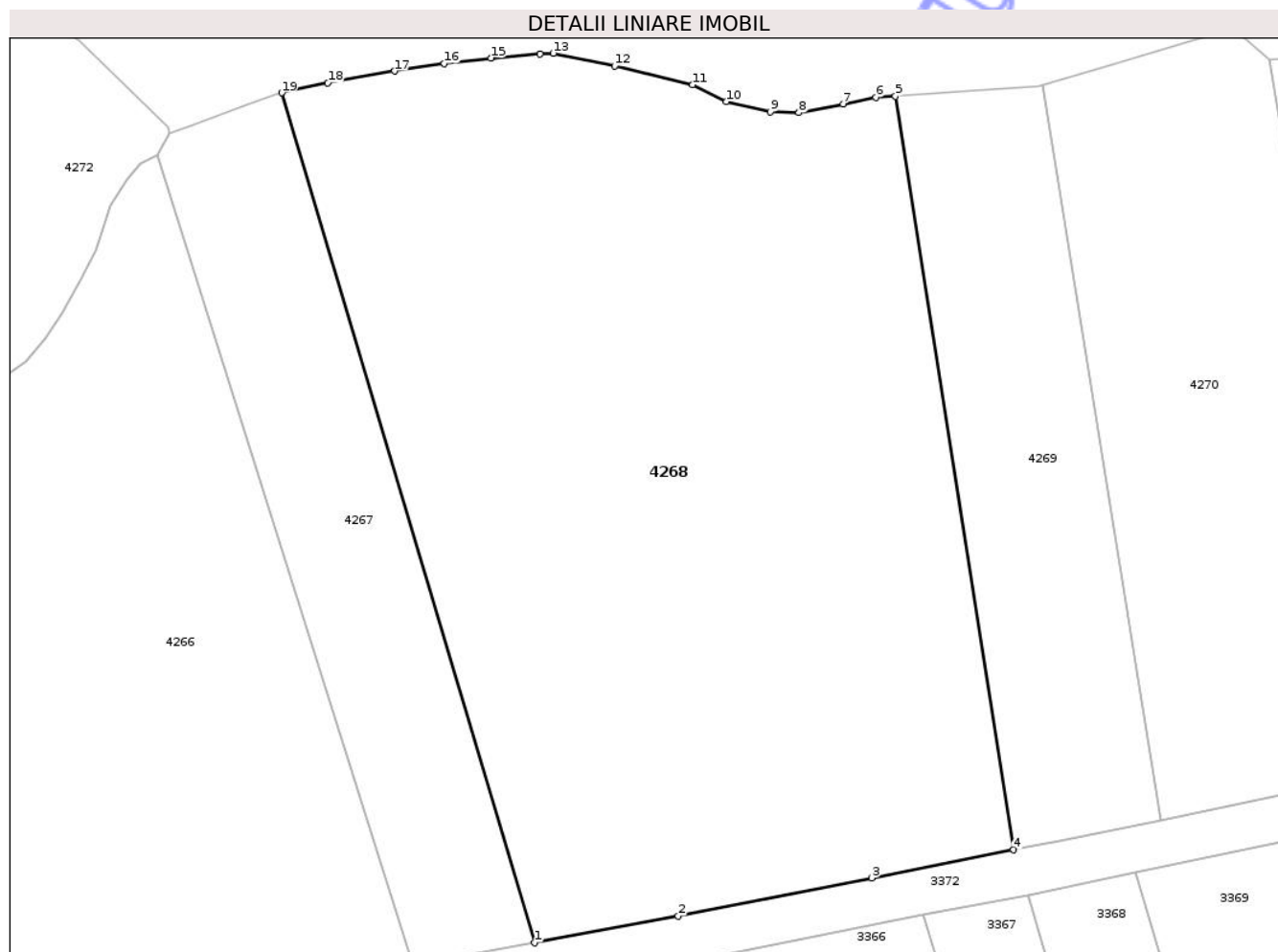
Inscrieri privind dezmembramintele dreptului de proprietate, drepturi reale de garanție și sarcini	Referințe
NU SUNT	

Anexa Nr. 1 La Partea I

Teren

Nr cadastral	Suprafața (mp)*	Observații / Referințe
54964	20.000	

* Suprafața este determinată în planul de proiecție Stereo 70.



Date referitoare la teren

Crt	Categorie folosință	Intravilan	Suprafața (mp)	Tarla	Parcelă	Nr. topo	Observații / Referințe
1	arabil	NU	20.000	-	226/2	-	

Lungime Segmente

1) Valorile lungimilor segmentelor sunt obținute din proiecție în plan.

Punct început	X / Y	Punct sfârșit	X / Y	Lungime segment (** (m)
1	667.528,975 701.921,74	2	667.559,13 701.927,307	30.665
2	667.559,13 701.927,307	3	667.599,631 701.935,329	41.288
3	667.599,631 701.935,329	4	667.629,401 701.941,225	30.348
4	667.629,401 701.941,225	5	667.604,653 702.099,143	159.845
5	667.604,653 702.099,143	6	667.600,502 702.098,856	4.161

Punct început	X / Y	Punct sfârșit	X / Y	Lungime segment (** (m)
6	667.600,502 702.098,856	7	667.593,681 702.097,512	6.952
7	667.593,681 702.097,512	8	667.584,437 702.095,661	9.428
8	667.584,437 702.095,661	9	667.578,402 702.095,858	6.038
9	667.578,402 702.095,858	10	667.569,206 702.097,972	9.436
10	667.569,206 702.097,972	11	667.562,121 702.101,511	7.92
11	667.562,121 702.101,511	12	667.545,754 702.105,449	16.834
12	667.545,754 702.105,449	13	667.532,888 702.108,134	13.143
13	667.532,888 702.108,134	14	667.530,133 702.107,937	2.762
14	667.530,133 702.107,937	15	667.519,825 702.107,145	10.339
15	667.519,825 702.107,145	16	667.510,051 702.105,965	9.845
16	667.510,051 702.105,965	17	667.499,621 702.104,392	10.547
17	667.499,621 702.104,392	18	667.485,649 702.101,902	14.192
18	667.485,649 702.101,902	19	667.475,992 702.099,834	9.876
19	667.475,992 702.099,834	1	667.528,975 701.921,74	185.809

** Lungimile segmentelor sunt determinate în planul de proiecție Stereo 70 și sunt rotunjite la 1 milimetru.

*** Distanța dintre puncte este formată din segmente cumulate ce sunt mai mici decât valoarea 1 milimetru.

**DATE DESPRE IMOBILUL NR. 4270**

Oficiul de Cadastru și Publicitate Imobiliară BOTOSANI
Biroul de Cadastru și Publicitate Imobiliară Botosani

A. Partea I. Descrierea imobilului

TEREN Extravilan

Adresa: Jud. Botosani

Nr. Crt	Nr cadastral Nr. topografic	Suprafața* (mp)	Observații / Referințe
A1		7.557	Sector cadastral:39 Teren neimprejmuit;

B. Partea II. Proprietari și acte

Inscrieri privitoare la dreptul de proprietate și alte drepturi reale	Referințe
/	
Act Administrativ nr. 07, din 13/06/1993 emis de Parlamentul Romaniei;	
B1	Inscrierea posesiei, drept de PROPRIETATE, dobandit prin Lege, cota actuala 1/1
	1) NEIDENTIFICAT NEIDENTIFICAT
Act Administrativ nr. 7, din 13/06/1993 emis de Parlamentul Romaniei;	
B2	se noteaza mentiunea de proprietar neidentificat, rezerva a comisiei locale de fond funcia

C. Partea III. SARCINI .

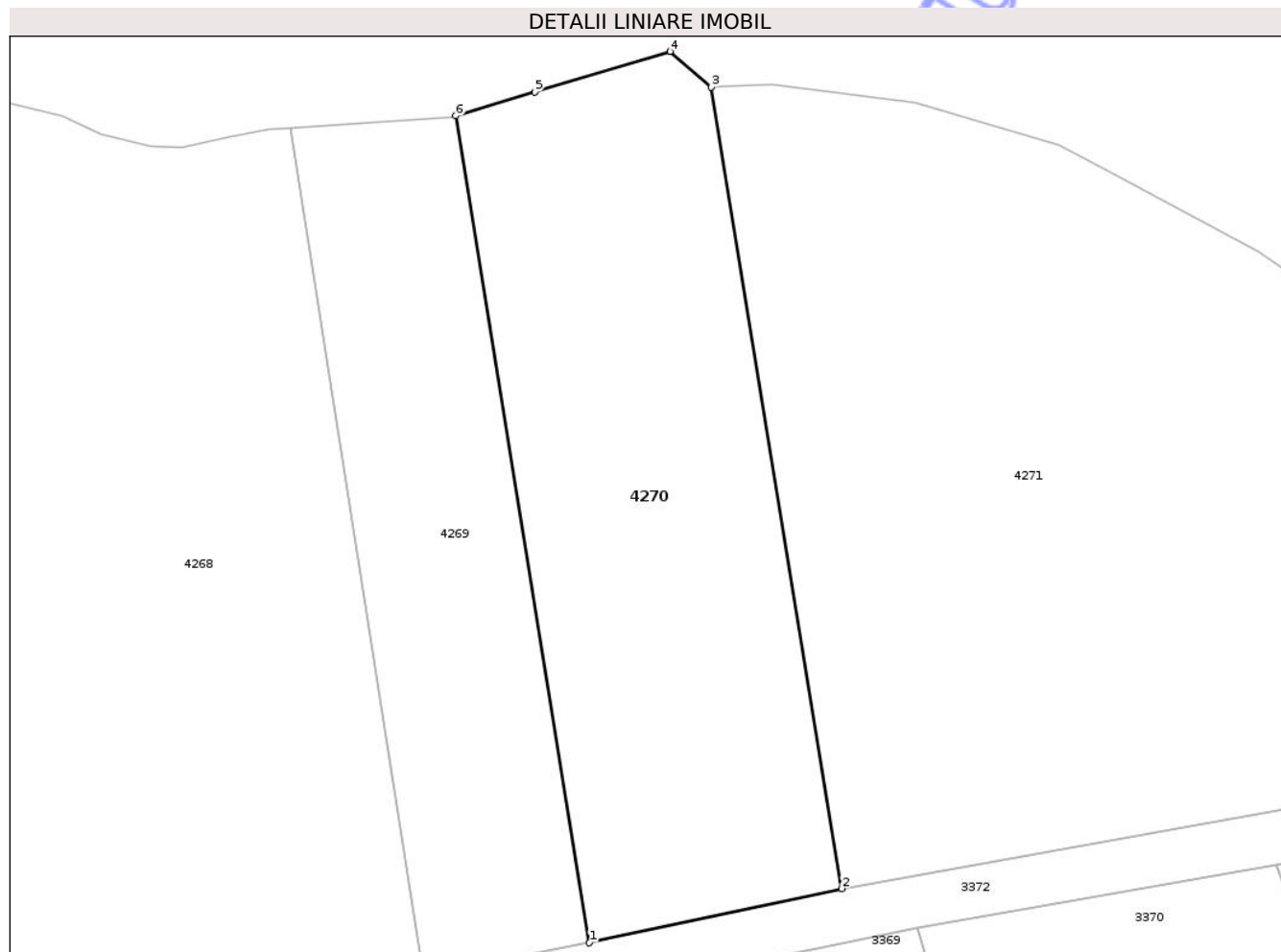
Inscrieri privind dezmembramintele dreptului de proprietate, drepturi reale de garanție și sarcini	Referințe
NU SUNT	

Anexa Nr. 1 La Partea I

Teren

Nr cadastral	Suprafața (mp)*	Observații / Referințe
	7.557	

* Suprafața este determinată în planul de proiecție Stereo 70.



Date referitoare la teren

Crt	Categorie folosință	Intra vilan	Suprafața (mp)	Tarla	Parcelă	Nr. topo	Observații / Referințe
1	arabil	NU	7.557	-	226	-	

Lungime Segmente

1) Valorile lungimilor segmentelor sunt obținute din proiecție în plan.

Punct început	X / Y	Punct sfârșit	X / Y	Lungime segment (** (m)
1	667.660,42 701.947,342	2	667.707,485 701.957,444	48.137
2	667.707,485 701.957,444	3	667.683,173 702.106,787	151.309
3	667.683,173 702.106,787	4	667.675,494 702.113,46	10.173
4	667.675,494 702.113,46	5	667.650,196 702.105,867	26.413
5	667.650,196 702.105,867	6	667.635,501 702.101,457	15.343

Punct început	X / Y	Punct sfârșit	X / Y	Lungime segment (** (m)
6	667.635,501 702.101,457	1	667.660,42 701.947,342	156.117

** Lungimile segmentelor sunt determinate în planul de proiecție Stereo 70 și sunt rotunjite la 1 milimetru.

*** Distanța dintre puncte este formată din segmente cumulate ce sunt mai mici decât valoarea 1 milimetru.

Neutilizabil în Circuitul Civil

**DATE DESPRE IMOBILUL NR. 4272**

Oficiul de Cadastru și Publicitate Imobiliară BOTOSANI
Biroul de Cadastru și Publicitate Imobiliară Botosani

A. Partea I. Descrierea imobilului

TEREN Extravilan

Adresa: Jud. Botosani

Nr. Crt	Nr cadastral Nr. topografic	Suprafața* (mp)	Observații / Referințe
A1	52620	10.000	Sector cadastral:39 Teren neimprejmuit;

B. Partea II. Proprietari și acte

Inscrieri privitoare la dreptul de proprietate și alte drepturi reale		Referințe
20676 / 04/03/2025		
Act Notarial nr. 156, din 27/02/2025 emis de BIN BARCULET Irina Mihaela;		
B4	se noteaza lichidarea regimului comunitatii legale intre sotii si stabilirea contributiei la dobandirea imobilelor in cota de 1/2 pentru fiecare sot	A1
Act Notarial nr. 157, din 27/02/2025 emis de BIN BARCULET Irina Mihaela;		
B5	Intabulare, drept de PROPRIETATE, dobandit prin Conventie, cota actuala 1/1	A1
	1) OLARIU VASILE, casatorit cu 2) OLARIU SANDA-ELENA, bun comun	

C. Partea III. SARCINI .

Inscrieri privind dezmembramintele dreptului de proprietate, drepturi reale de garanție și sarcini	Referințe
NU SUNT	

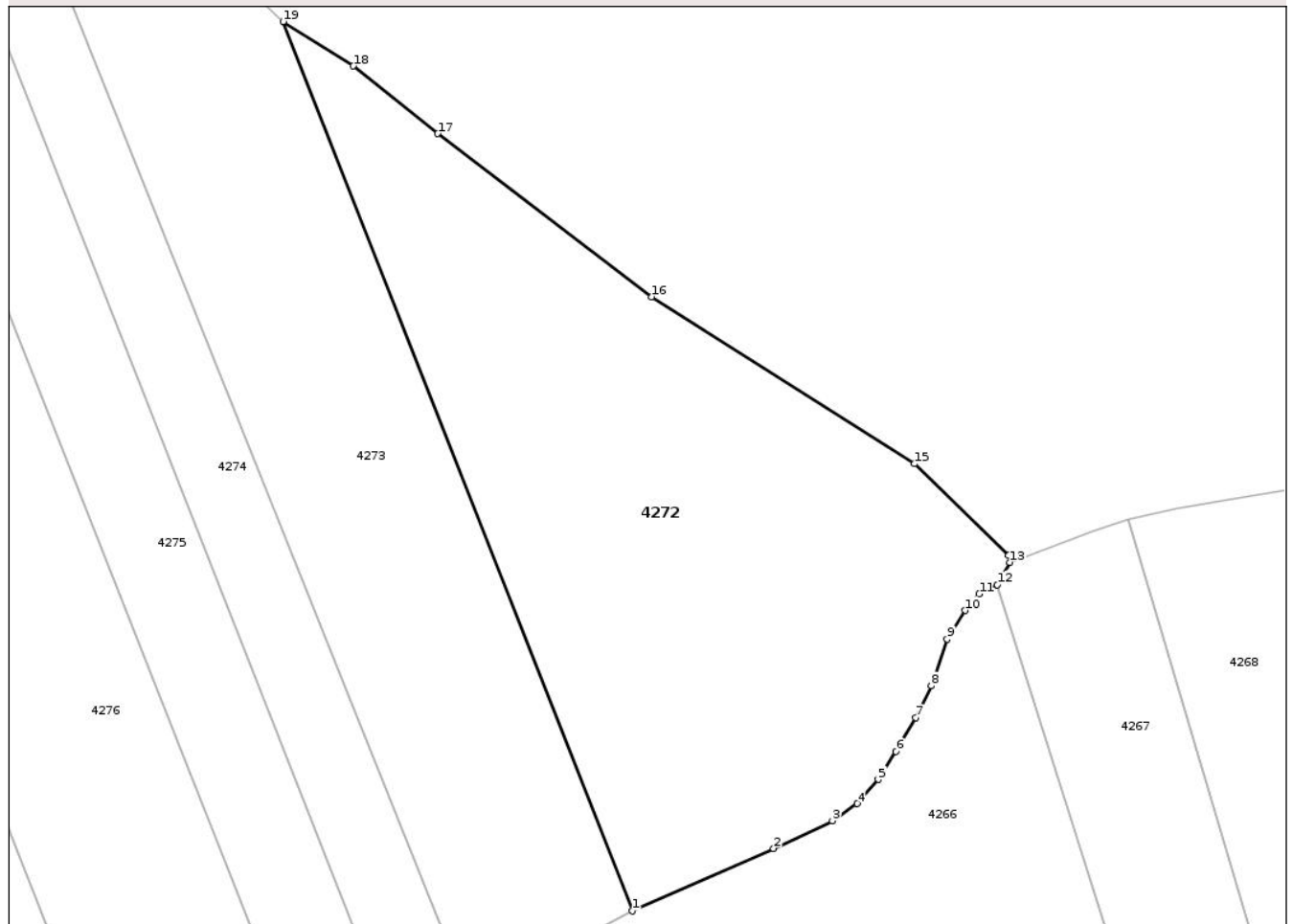
Anexa Nr. 1 La Partea I

Teren

Nr cadastral	Suprafața (mp)*	Observații / Referințe
52620	10.000	

* Suprafața este determinată în planul de proiecție Stereo 70.

DETALII LINIARE IMOBIL



Date referitoare la teren

Crt	Categorie folosință	Intra vilan	Suprafața (mp)	Tarla	Parcelă	Nr. topo	Observații / Referințe
1	padure	NU	10.000	-	225/13	-	

Lungime Segmente

1) Valorile lungimilor segmentelor sunt obținute din proiecție în plan.

Punct început	X / Y	Punct sfârșit	X / Y	Lungime segment (** (m)
1	667.377,533 702.022,14	2	667.405,554 702.034,542	30.643
2	667.405,554 702.034,542	3	667.417,245 702.040,035	12.917
3	667.417,245 702.040,035	4	667.422,231 702.043,424	6.029
4	667.422,231 702.043,424	5	667.426,348 702.048,233	6.33
5	667.426,348 702.048,233	6	667.429,854 702.053,77	6.553

Punct început	X / Y	Punct sfârșit	X / Y	Lungime segment (** (m)
6	667.429,854 702.053,77	7	667.433,807 702.060,467	7.778
7	667.433,807 702.060,467	8	667.436,916 702.066,813	7.066
8	667.436,916 702.066,813	9	667.439,998 702.076,106	9.791
9	667.439,998 702.076,106	10	667.443,636 702.081,764	6.726
10	667.443,636 702.081,764	11	667.446,408 702.085,051	4.3
11	667.446,408 702.085,051	12	667.449,98 702.086,856	4.002
12	667.449,98 702.086,856	13	667.452,488 702.091,291	5.096
13	667.452,488 702.091,291	14	667.452,196 702.092,652	1.392
14	667.452,196 702.092,652	15	667.433,536 702.110,878	26.084
15	667.433,536 702.110,878	16	667.381,299 702.143,985	61.845
16	667.381,299 702.143,985	17	667.338,885 702.176,373	53.366
17	667.338,885 702.176,373	18	667.322,107 702.189,787	21.481
18	667.322,107 702.189,787	19	667.308,177 702.198,603	16.485
19	667.308,177 702.198,603	1	667.377,533 702.022,14	189.604

** Lungimile segmentelor sunt determinate în planul de proiecție Stereo 70 și sunt rotunjite la 1 milimetru.

*** Distanța dintre puncte este formată din segmente cumulate ce sunt mai mici decât valoarea 1 milimetru.

**DATE DESPRE IMOBILUL NR. 4274**

Oficiul de Cadastru și Publicitate Imobiliară BOTOSANI
Biroul de Cadastru și Publicitate Imobiliară Botosani

A. Partea I. Descrierea imobilului

TEREN Extravilan

Adresa: Jud. Botosani

Nr. Crt	Nr cadastral Nr. topografic	Suprafața* (mp)	Observații / Referințe
A1		4.100	Sector cadastral:39 Teren neimprejmuit;

B. Partea II. Proprietari și acte

Inscrieri privitoare la dreptul de proprietate și alte drepturi reale	Referințe
/	
Act Administrativ nr. 117674, din 25/09/2002 emis de CJSIPT;	
B1	A1
Intabulare, drept de PROPRIETATE, dobandit prin Reconstituire, cota actuala 1/1 1) ARUSTI AUREL	

C. Partea III. SARCINI .

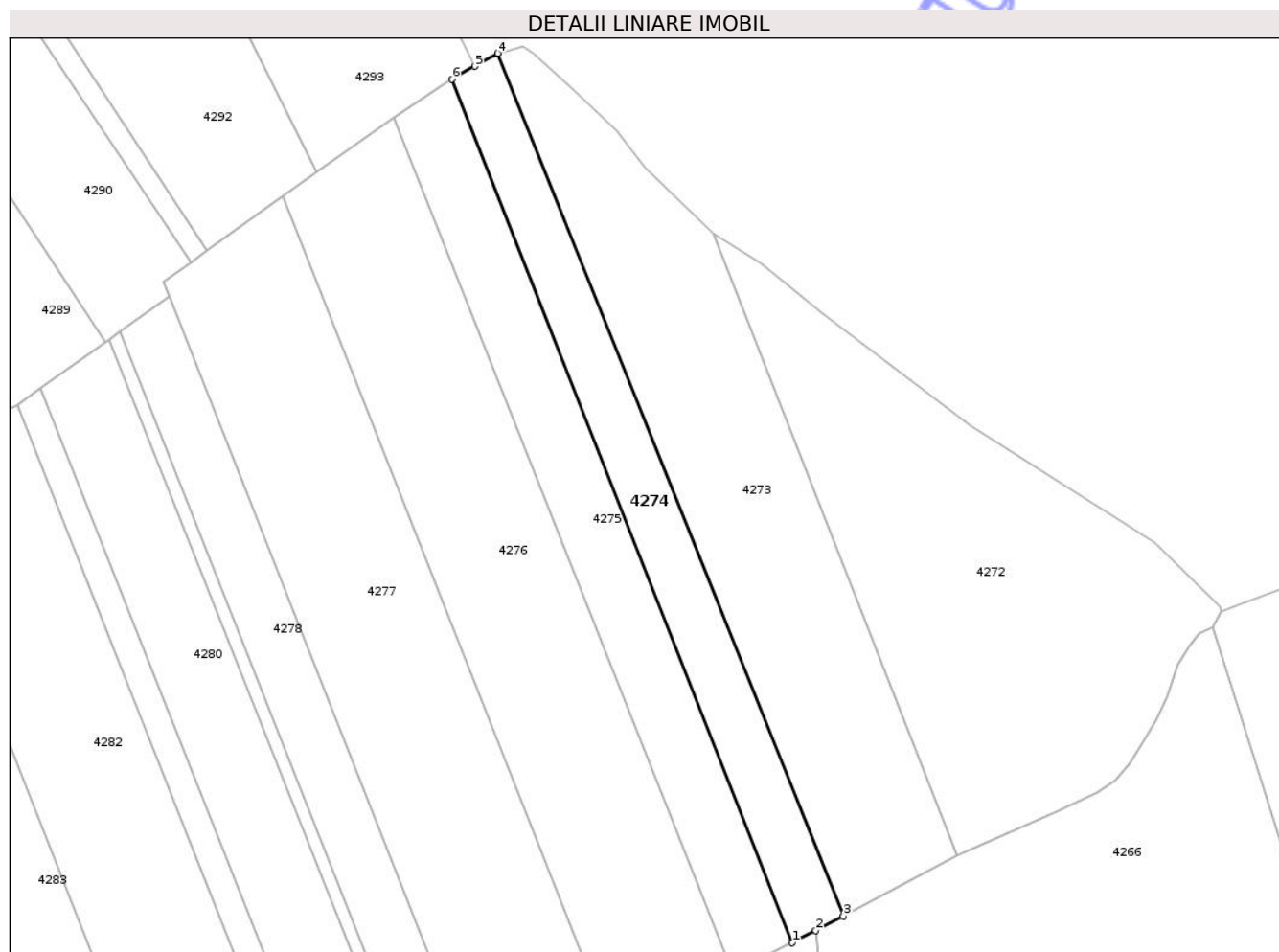
Inscrieri privind dezmembramintele dreptului de proprietate, drepturi reale de garanție și sarcini	Referințe
NU SUNT	

Anexa Nr. 1 La Partea I

Teren

Nr cadastral	Suprafața (mp)*	Observații / Referințe
	4.100	

* Suprafața este determinată în planul de proiecție Stereo 70.



Date referitoare la teren

Crt	Categorie folosință	Intra vilan	Suprafața (mp)	Tarla	Parcelă	Nr. topo	Observații / Referințe
1	padure	NU	4.100	-	225/14	-	

Lungime Segmente

1) Valorile lungimilor segmentelor sunt obținute din proiecție în plan.

Punct început	X / Y	Punct sfârșit	X / Y	Lungime segment (** (m)
1	667.330,727 701.997,346	2	667.337,395 702.000,837	7.527
2	667.337,395 702.000,837	3	667.345,223 702.004,934	8.835
3	667.345,223 702.004,934	4	667.247,145 702.249,633	263.623
4	667.247,145 702.249,633	5	667.240,627 702.245,922	7.5
5	667.240,627 702.245,922	6	667.234,11 702.242,21	7.5

Punct început	X / Y	Punct sfârșit	X / Y	Lungime segment (** (m)
6	667.234,11 702.242,21	1	667.330,727 701.997,346	263.236

** Lungimile segmentelor sunt determinate în planul de proiecție Stereo 70 și sunt rotunjite la 1 milimetru.

*** Distanța dintre puncte este formată din segmente cumulate ce sunt mai mici decât valoarea 1 milimetru.

Neutilizabil în Circuitul Civil

**DATE DESPRE IMOBILUL NR. 4275**

Oficiul de Cadastru și Publicitate Imobiliară BOTOSANI
Biroul de Cadastru și Publicitate Imobiliară Botosani

A. Partea I. Descrierea imobilului

TEREN Extravilan

Adresa: Jud. Botosani

Nr. Crt	Nr cadastral Nr. topografic	Suprafața* (mp)	Observații / Referințe
A1		5.000	Sector cadastral:39 Teren neimprejmuit;

B. Partea II. Proprietari și acte

Inscrieri privitoare la dreptul de proprietate și alte drepturi reale	Referințe
/	
Act Administrativ nr. 99968, din 28/01/2002 emis de CJSIPT;	
B1	A1
Intabulare, drept de PROPRIETATE, dobandit prin Reconstituire, cota actuala 1/1 1) VIZITIU VASILE	

C. Partea III. SARCINI .

Inscrieri privind dezmembramintele dreptului de proprietate, drepturi reale de garanție și sarcini	Referințe
NU SUNT	

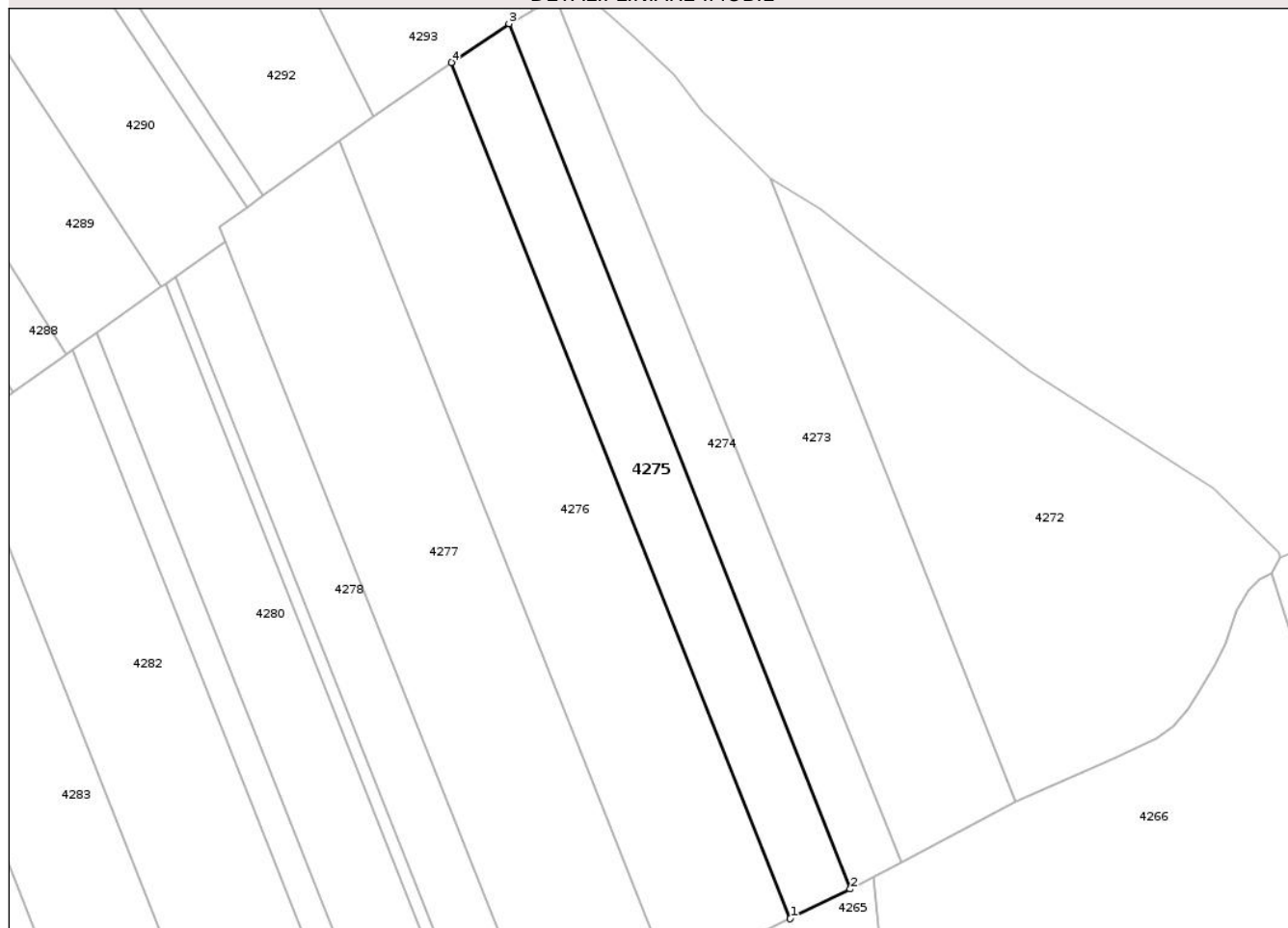
Anexa Nr. 1 La Partea I

Teren

Nr cadastral	Suprafața (mp)*	Observații / Referințe
	5.000	

* Suprafața este determinată în planul de proiecție Stereo 70.

DETALII LINIARE IMOBIL



Date referitoare la teren

Crt	Categorie folosință	Intra vilan	Suprafața (mp)	Tarla	Parcelă	Nr. topo	Observații / Referințe
1	padure	NU	5.000	-	225/12	-	

Lungime Segmente

1) Valorile lungimilor segmentelor sunt obținute din proiecție în plan.

Punct început	X / Y	Punct sfârșit	X / Y	Lungime segment (** (m)
1	667.313,683 701.988,962	2	667.330,727 701.997,346	18.994
2	667.330,727 701.997,346	3	667.234,11 702.242,21	263.236
3	667.234,11 702.242,21	4	667.217,745 702.231,245	19.698
4	667.217,745 702.231,245	1	667.313,683 701.988,962	260.587

** Lungimile segmentelor sunt determinate în planul de proiecție Stereo 70 și sunt rotunjite la 1 milimetru.

*** Distanța dintre puncte este formată din segmente cumulate ce sunt mai mici decât valoarea 1 milimetru.

Neutilizabil în Circuitul
Civil

**DATE DESPRE IMOBILUL NR. 4276**

Oficiul de Cadastru și Publicitate Imobiliară BOTOSANI
Biroul de Cadastru și Publicitate Imobiliară Botosani

A. Partea I. Descrierea imobilului

TEREN Extravilan

Adresa: Jud. Botosani

Nr. Crt	Nr cadastral Nr. topografic	Suprafața* (mp)	Observații / Referințe
A1	53618	9.700	Sector cadastral:39 Teren neimprejmuit;

B. Partea II. Proprietari și acte

Inscrieri privitoare la dreptul de proprietate și alte drepturi reale		Referințe
15279 / 10/03/2015		
Act Notarial nr. 136, din 16/08/2012 emis de BNP LENUTA COSORIANU PUSCASU;		
B2	Intabulare, drept de PROPRIETATE, dobandit prin Succesiune, cota actuala 2/8 1) DARANGA CONSTANTIN , bun propriu	A1
B3	Intabulare, drept de PROPRIETATE, dobandit prin Succesiune, cota actuala 1/8 1) SPARHAT AFRODITA , bun propriu	A1
B4	Intabulare, drept de PROPRIETATE, dobandit prin Succesiune, cota actuala 1/8 1) LUPASCU IULIAN-DANUT , bun propriu	A1
Act Notarial nr. 137, din 16/08/2012 emis de BNP LENUTA COSORIANU PUSCASU;		
B5	Intabulare, drept de PROPRIETATE, dobandit prin Succesiune, cota actuala 2/8 1) DARANGA CONSTANTIN , bun propriu	A1
B6	Intabulare, drept de PROPRIETATE, dobandit prin Succesiune, cota actuala 1/8 1) SPARHAT AFRODITA , bun propriu	A1
B7	Intabulare, drept de PROPRIETATE, dobandit prin Succesiune, cota actuala 1/8 1) LUPASCU IULIAN-DANUT , bun propriu	A1
14038 / 20/02/2018		
Hotarare Judecatoreasca nr. 668/2017, din 22/06/2017 emis de Judecatoria Saveni;		
B8	se noteaza sentinta civila nr.668 din data de 22.06.2017 pronuntata de Judecatoria Saveni, (in dosar nr.1424/297/2014-avand ca obiect partaj judiciar)	A1

C. Partea III. SARCINI .

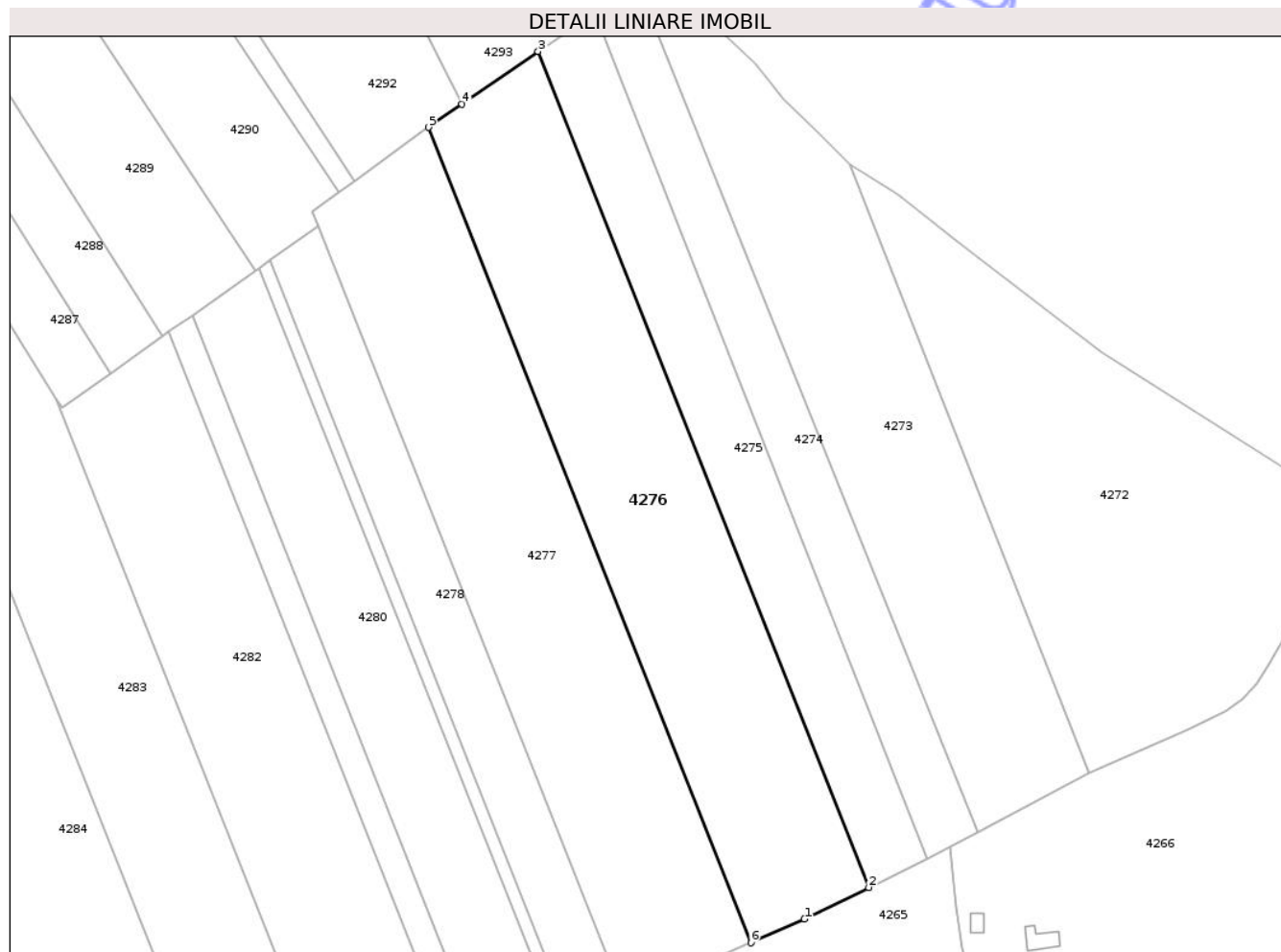
Inscrieri privind dezmembramintele dreptului de proprietate, drepturi reale de garanție și sarcini	Referințe
NU SUNT	

Anexa Nr. 1 La Partea I

Teren

Nr cadastral	Suprafața (mp)*	Observații / Referințe
53618	9.700	

* Suprafața este determinată în planul de proiecție Stereo 70.



Date referitoare la teren

Crt	Categorie folosință	Intravilan	Suprafața (mp)	Tarla	Parcelă	Nr. topo	Observații / Referințe
1	padure	NU	9.700	-	225/11	-	

Lungime Segmente

1) Valorile lungimilor segmentelor sunt obținute din proiecție în plan.

Punct început	X / Y	Punct sfârșit	X / Y	Lungime segment (** (m)
1	667.295,048 701.979,793	2	667.313,683 701.988,962	20.769
2	667.313,683 701.988,962	3	667.217,745 702.231,245	260.587
3	667.217,745 702.231,245	4	667.195,664 702.215,949	26.862
4	667.195,664 702.215,949	5	667.186,0 702.209,256	11.756
5	667.186,0 702.209,256	6	667.279,485 701.972,903	254.169

Punct început	X / Y	Punct sfârșit	X / Y	Lungime segment (** (m)
6	667.279,485 701.972,903	1	667.295,048 701.979,793	17.02

** Lungimile segmentelor sunt determinate în planul de proiecție Stereo 70 și sunt rotunjite la 1 milimetru.

*** Distanța dintre puncte este formată din segmente cumulate ce sunt mai mici decât valoarea 1 milimetru.

Neutilizabil în Circuitul Civil

**DATE DESPRE IMOBILUL NR. 4277**

Oficiul de Cadastru și Publicitate Imobiliară BOTOSANI
Biroul de Cadastru și Publicitate Imobiliară Botosani

A. Partea I. Descrierea imobilului

TEREN Extravilan

Adresa: Jud. Botosani

Nr. Crt	Nr cadastral Nr. topografic	Suprafața* (mp)	Observații / Referințe
A1	56098	10.000	Sector cadastral:39 Teren neimprejmuit;

B. Partea II. Proprietari și acte

Inscrieri privitoare la dreptul de proprietate și alte drepturi reale	Referințe
26881 / 28/03/2022	
Act Notarial nr. 16, din 24/02/2016 emis de SPN DOROS-GOLBAN-CURUTI;	
B2	A1
Intabulare, drept de PROPRIETATE, dobandit prin Succesiune, cota actuala 1/1	
1) PETCU MARIANA-ELISABETA, bun propriu	

C. Partea III. SARCINI .

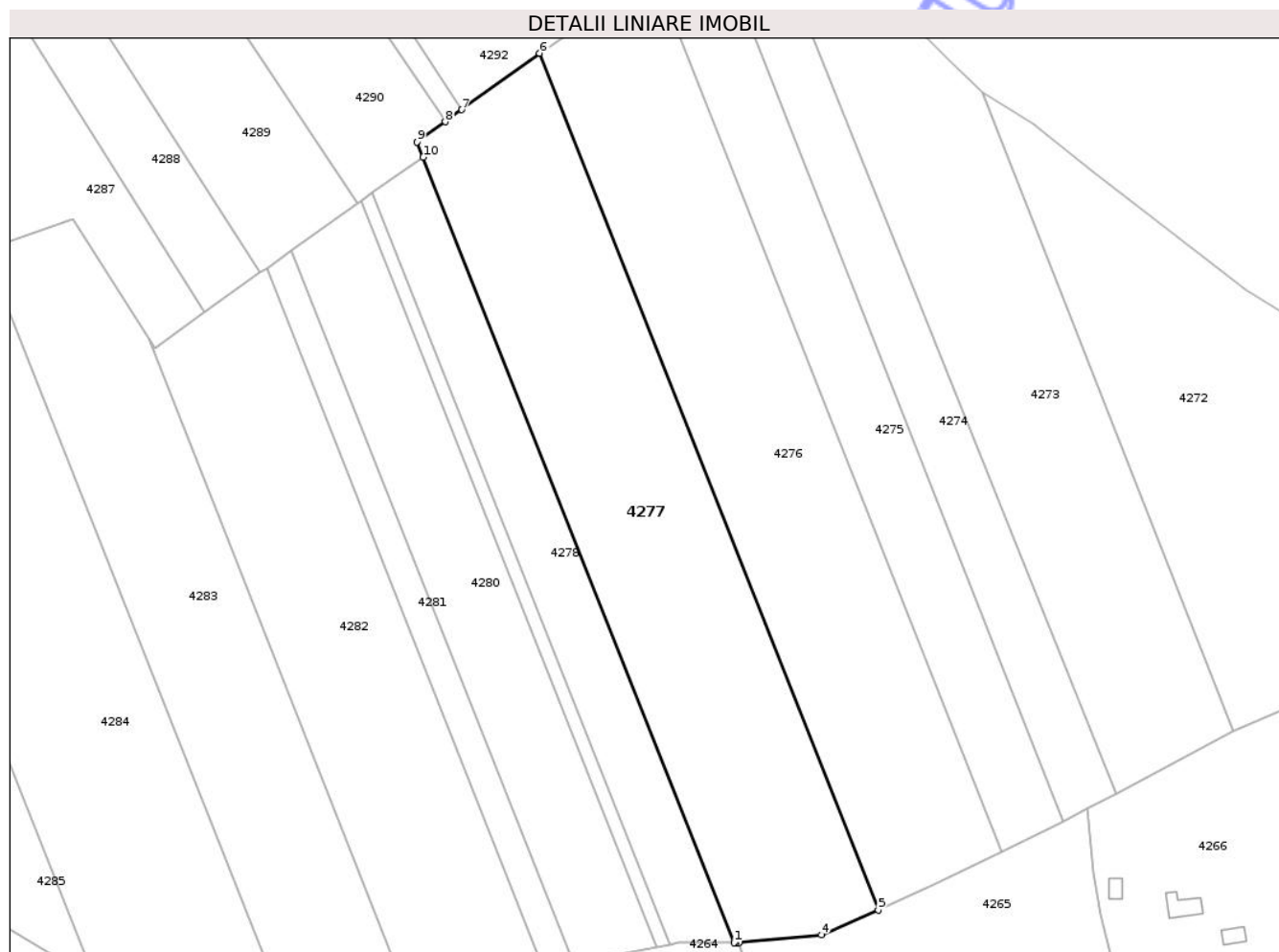
Inscrieri privind dezmembramintele dreptului de proprietate, drepturi reale de garanție și sarcini	Referințe
NU SUNT	

Anexa Nr. 1 La Partea I

Teren

Nr cadastral	Suprafața (mp)*	Observații / Referințe
56098	10.000	

* Suprafața este determinată în planul de proiecție Stereo 70.



Date referitoare la teren

Crt	Categorie folosință	Intra vilan	Suprafața (mp)	Tarla	Parcelă	Nr. topo	Observații / Referințe
1	padure	NU	10.000	-	225/10	-	

Lungime Segmente

1) Valorile lungimilor segmentelor sunt obținute din proiecție în plan.

Punct început	X / Y	Punct sfârșit	X / Y	Lungime segment (** (m)
1	667.239,681 701.963,808	2	667.240,175 701.963,806	0.494
2	667.240,175 701.963,806	3	667.241,025 701.963,802	0.85
3	667.241,025 701.963,802	4	667.263,851 701.965,979	22.929
4	667.263,851 701.965,979	5	667.279,485 701.972,903	17.099
5	667.279,485 701.972,903	6	667.186,0 702.209,256	254.169

Punct început	X / Y	Punct sfârșit	X / Y	Lungime segment (** (m)
6	667.186,0 702.209,256	7	667.164,546 702.193,69	26.505
7	667.164,546 702.193,69	8	667.159,938 702.190,345	5.694
8	667.159,938 702.190,345	9	667.152,223 702.184,753	9.529
9	667.152,223 702.184,753	10	667.153,872 702.180,58	4.486
10	667.153,872 702.180,58	1	667.239,681 701.963,808	233.138

** Lungimile segmentelor sunt determinate în planul de proiecție Stereo 70 și sunt rotunjite la 1 milimetru.

*** Distanța dintre puncte este formată din segmente cumulate ce sunt mai mici decât valoarea 1 milimetru.

Neutilizabil în Circuitul Civil

**DATE DESPRE IMOBILUL NR. 4279**

Oficiul de Cadastru și Publicitate Imobiliară BOTOSANI
Biroul de Cadastru și Publicitate Imobiliară Botosani

A. Partea I. Descrierea imobilului

TEREN Extravilan

Adresa: Jud. Botosani

Nr. Crt	Nr cadastral Nr. topografic	Suprafața* (mp)	Observații / Referințe
A1		800	Sector cadastral:39 Teren neimprejmuit;

B. Partea II. Proprietari și acte

Inscrieri privitoare la dreptul de proprietate și alte drepturi reale	Referințe
/	
Act Administrativ nr. 101696, din 28/01/2002 emis de CJSIPT;	
B1	A1
Intabulare, drept de PROPRIETATE, dobandit prin Reconstituire, cota actuala 1/1 1) AVIERITEI NATALIA	

C. Partea III. SARCINI .

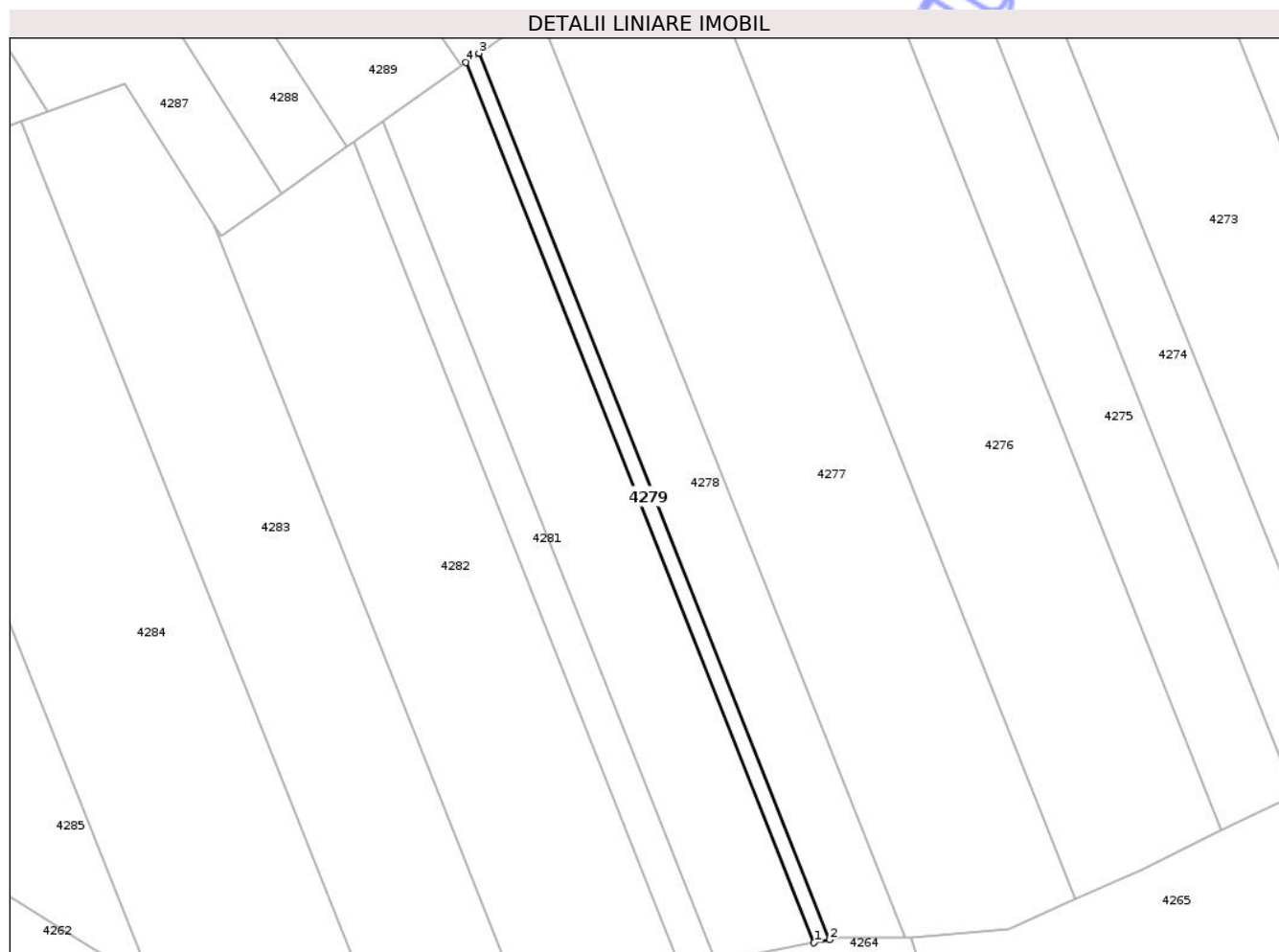
Inscrieri privind dezmembramintele dreptului de proprietate, drepturi reale de garanție și sarcini	Referințe
NU SUNT	

Anexa Nr. 1 La Partea I

Teren

Nr cadastral	Suprafața (mp)*	Observații / Referințe
	800	

* Suprafața este determinată în planul de proiecție Stereo 70.



Date referitoare la teren

Crt	Categorie folosință	Intra vilan	Suprafața (mp)	Tarla	Parcelă	Nr. topo	Observații / Referințe
1	padure	NU	800	-	225/8	-	

Lungime Segmente

1) Valorile lungimilor segmentelor sunt obținute din proiecție în plan.

Punct început	X / Y	Punct sfârșit	X / Y	Lungime segment (** (m)
1	667.218,296 701.962,672	2	667.221,892 701.963,382	3.666
2	667.221,892 701.963,382	3	667.139,87 702.170,662	222.918
3	667.139,87 702.170,662	4	667.136,847 702.168,521	3.705
4	667.136,847 702.168,521	1	667.218,296 701.962,672	221.377

** Lungimile segmentelor sunt determinate în planul de proiecție Stereo 70 și sunt rotunjite la 1 milimetru.

*** Distanța dintre puncte este formată din segmente cumulate ce sunt mai mici decât valoarea 1 milimetru.

Neutilizabil în Circuitul
Civil

**DATE DESPRE IMOBILUL NR. 4281**

Oficiul de Cadastru și Publicitate Imobiliară BOTOSANI
Biroul de Cadastru și Publicitate Imobiliară Botosani

A. Partea I. Descrierea imobilului

TEREN Extravilan

Adresa: Jud. Botosani

Nr. Crt	Nr cadastral Nr. topografic	Suprafața* (mp)	Observații / Referințe
A1		1.700	Sector cadastral:39 Teren neimprejmuit;

B. Partea II. Proprietari și acte

Inscrieri privitoare la dreptul de proprietate și alte drepturi reale	Referințe
/	
Act Administrativ nr. 94131, din 21/09/2000 emis de CJSIPT;	
B1	A1
Intabulare, drept de PROPRIETATE, dobandit prin Reconstituire, cota actuala 1/1	
1) OBADA ION	

C. Partea III. SARCINI .

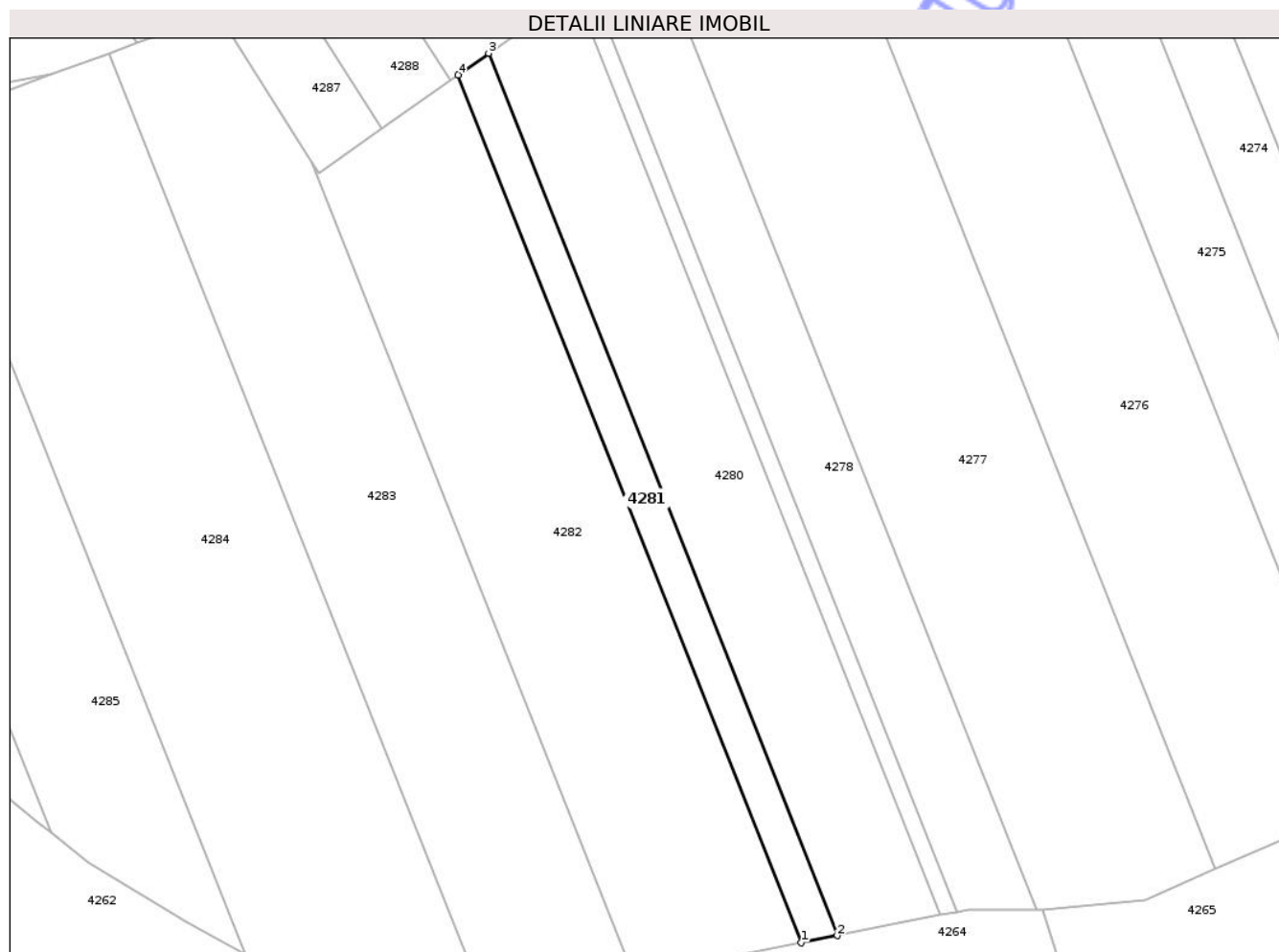
Inscrieri privind dezmembramintele dreptului de proprietate, drepturi reale de garanție și sarcini	Referințe
NU SUNT	

Anexa Nr. 1 La Partea I

Teren

Nr cadastral	Suprafața (mp)*	Observații / Referințe
	1.700	

* Suprafața este determinată în planul de proiecție Stereo 70.



Date referitoare la teren

Crt	Categorie folosință	Intra vilan	Suprafața (mp)	Tarla	Parcelă	Nr. topo	Observații / Referințe
1	padure	NU	1.700	-	225/6	-	

Lungime Segmente

1) Valorile lungimilor segmentelor sunt obținute din proiecție în plan.

Punct început	X / Y	Punct sfârșit	X / Y	Lungime segment (** (m)
1	667.187,146 701.956,518	2	667.195,235 701.958,116	8.246
2	667.195,235 701.958,116	3	667.117,453 702.154,782	211.489
3	667.117,453 702.154,782	4	667.110,649 702.149,962	8.338
4	667.110,649 702.149,962	1	667.187,146 701.956,518	208.02

** Lungimile segmentelor sunt determinate în planul de proiecție Stereo 70 și sunt rotunjite la 1 milimetru.

*** Distanţa dintre puncte este formată din segmente cumulate ce sunt mai mici decât valoarea 1 milimetru.

Neutilizabil în Circuitul
Civil

**DATE DESPRE IMOBILUL NR. 4287**

Oficiul de Cadastru și Publicitate Imobiliară BOTOSANI
Biroul de Cadastru și Publicitate Imobiliară Botosani

A. Partea I. Descrierea imobilului

TEREN Extravilan

Nr. CF vechi:398

Nr. cadastral vechi:494

Adresa: Jud. Botosani

Nr. Crt	Nr cadastral Nr. topografic	Suprafața* (mp)	Observații / Referințe
A1	53086	11.744	Sector cadastral:39 Teren neimprejmuit;

B. Partea II. Proprietari și acte

Inscrieri privitoare la dreptul de proprietate și alte drepturi reale		Referințe
6060 / 15/02/2008		
Act Notarial nr. 10564, din 03/12/2007 emis de BNPA RETA ANITEI - ANA-MARIA VATAVU;		
B1	Intabulare, drept de PROPRIETATE, dobandit prin Conventie, cota actuala 1/1 1) SC ADIGE SRL HIRLAU, CIF:9999999999999, bun propriu	A1

C. Partea III. SARCINI .

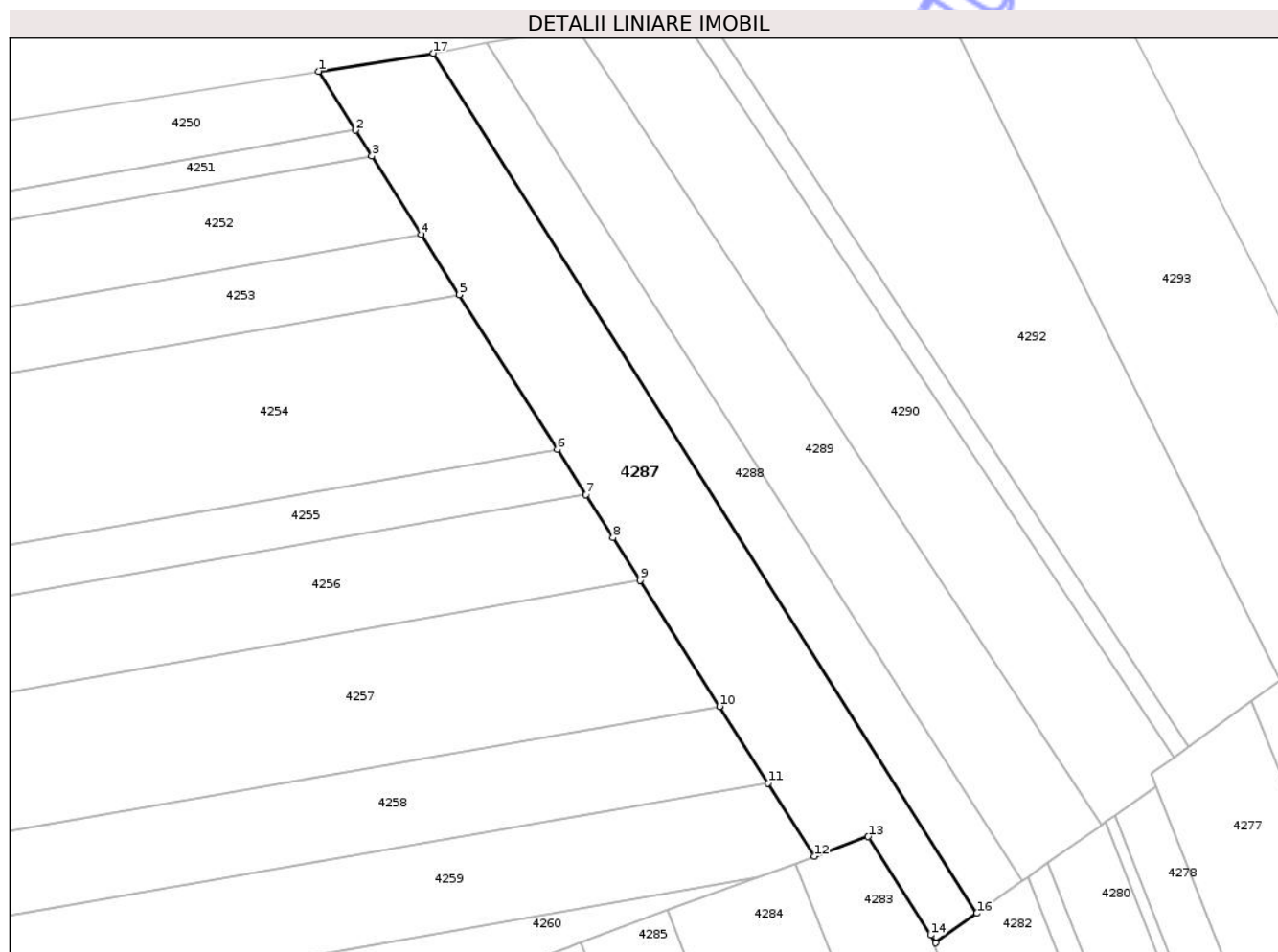
Inscrieri privind dezmembramintele dreptului de proprietate, drepturi reale de garanție și sarcini	Referințe
NU SUNT	

Anexa Nr. 1 La Partea I

Teren

Nr cadastral	Suprafața (mp)*	Observații / Referințe
53086	11.744	

* Suprafața este determinată în planul de proiecție Stereo 70.



Date referitoare la teren

Crt	Categorie folosință	Intravilan	Suprafața (mp)	Tarla	Parcelă	Nr. topo	Observații / Referințe
1	arabil	NU	11.744	-	228/10	-	

Lungime Segmente

1) Valorile lungimilor segmentelor sunt obținute din proiecție în plan.

Punct început	X / Y	Punct sfârșit	X / Y	Lungime segment (** (m)
1	666.872,283 702.420,658	2	666.884,808 702.400,859	23.428
2	666.884,808 702.400,859	3	666.890,258 702.392,22	10.215
3	666.890,258 702.392,22	4	666.906,933 702.365,861	31.19
4	666.906,933 702.365,861	5	666.919,693 702.345,666	23.889
5	666.919,693 702.345,666	6	666.952,562 702.293,694	61.493

Punct început	X / Y	Punct sfârșit	X / Y	Lungime segment (** (m)
6	666.952,562 702.293,694	7	666.962,217 702.278,448	18.046
7	666.962,217 702.278,448	8	666.971,304 702.264,053	17.024
8	666.971,304 702.264,053	9	666.980,404 702.249,669	17.021
9	666.980,404 702.249,669	10	667.007,125 702.207,409	49.999
10	667.007,125 702.207,409	11	667.023,449 702.181,647	30.498
11	667.023,449 702.181,647	12	667.039,012 702.156,998	29.151
12	667.039,012 702.156,998	13	667.057,106 702.163,627	19.27
13	667.057,106 702.163,627	14	667.078,009 702.130,594	39.09
14	667.078,009 702.130,594	15	667.079,649 702.128,001	3.068
15	667.079,649 702.128,001	16	667.093,602 702.137,886	17.1
16	667.093,602 702.137,886	17	666.910,919 702.426,725	341.762
17	666.910,919 702.426,725	1	666.872,283 702.420,658	39.109

** Lungimile segmentelor sunt determinate în planul de proiecție Stereo 70 și sunt rotunjite la 1 milimetru.

*** Distanța dintre puncte este formată din segmente cumulate ce sunt mai mici decât valoarea 1 milimetru.

**DATE DESPRE IMOBILUL NR. 4288**

Oficiul de Cadastru și Publicitate Imobiliară BOTOSANI
Biroul de Cadastru și Publicitate Imobiliară Botosani

A. Partea I. Descrierea imobilului

TEREN Extravilan

Adresa: Jud. Botosani

Nr. Crt	Nr cadastral Nr. topografic	Suprafața* (mp)	Observații / Referințe
A1		6.021	Sector cadastral:39 Teren neimprejmuit;

B. Partea II. Proprietari și acte

Inscrieri privitoare la dreptul de proprietate și alte drepturi reale	Referințe
/	
Act Administrativ nr. 99957, din 23/12/2001 emis de CJSIPT;	
B1	A1
Intabulare, drept de PROPRIETATE, dobandit prin Reconstituire, cota actuala 1/1	
1) MURARU CONSTANTIN	

C. Partea III. SARCINI .

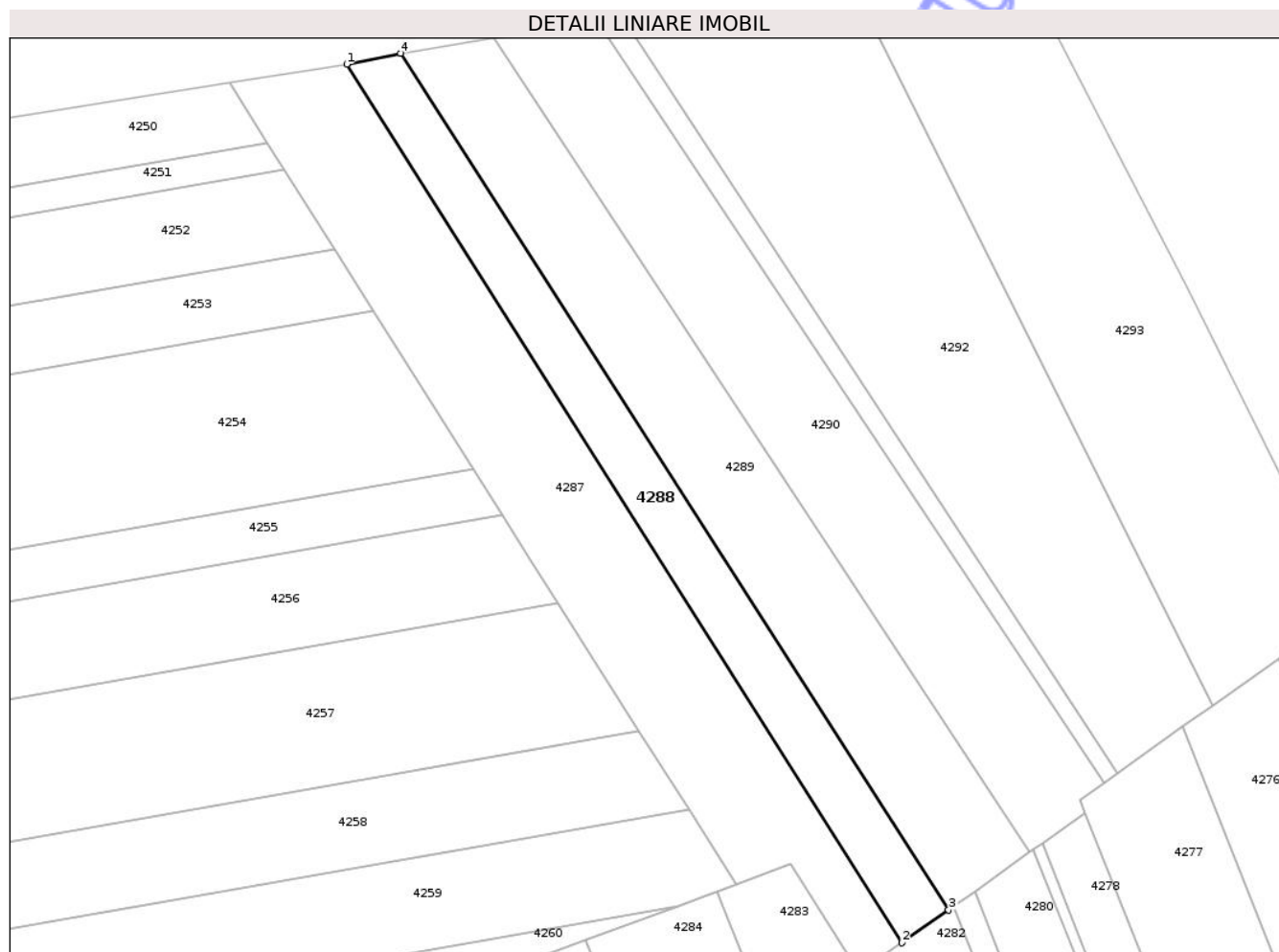
Inscrieri privind dezmembramintele dreptului de proprietate, drepturi reale de garanție și sarcini	Referințe
NU SUNT	

Anexa Nr. 1 La Partea I

Teren

Nr cadastral	Suprafața (mp)*	Observații / Referințe
	6.021	

* Suprafața este determinată în planul de proiecție Stereo 70.



Date referitoare la teren

Crt	Categorie folosință	Intra vilan	Suprafața (mp)	Tarla	Parcelă	Nr. topo	Observații / Referințe
1	arabil	NU	6.021	-	228/191	-	

Lungime Segmente

1) Valorile lungimilor segmentelor sunt obținute din proiecție în plan.

Punct început	X / Y	Punct sfârșit	X / Y	Lungime segment (** (m)
1	666.910,919 702.426,725	2	667.093,602 702.137,886	341.762
2	667.093,602 702.137,886	3	667.108,905 702.148,726	18.754
3	667.108,905 702.148,726	4	666.928,654 702.430,319	334.342
4	666.928,654 702.430,319	1	666.910,919 702.426,725	18.095

** Lungimile segmentelor sunt determinate în planul de proiecție Stereo 70 și sunt rotunjite la 1 milimetru.

*** Distanța dintre puncte este formată din segmente cumulate ce sunt mai mici decât valoarea 1 milimetru.

Neutilizabil în Circuitul
Civil

**DATE DESPRE IMOBILUL NR. 4264**

Oficiul de Cadastru și Publicitate Imobiliară BOTOSANI
Biroul de Cadastru și Publicitate Imobiliară Botosani

A. Partea I. Descrierea imobilului

TEREN Extravilan

Adresa: Jud. Botosani

Nr. Crt	Nr cadastral Nr. topografic	Suprafața* (mp)	Observații / Referințe
A1	52488	10.000	Sector cadastral:39 Teren neimprejmuit;

B. Partea II. Proprietari și acte

Inscrieri privitoare la dreptul de proprietate și alte drepturi reale		Referințe
58639 / 22/05/2026		
Act Notarial nr. 469, din 18/05/2026 emis de BIN CLIM IRINA MIHAELA;		
B3	Intabulare, drept de PROPRIETATE, dobandit prin Conventie, cota actuala 1/10 1) ARCHIP IULIAN, bun propriu	A1
Act Notarial nr. 470, din 18/05/2026 emis de BIN CLIM IRINA MIHAELA;		
B4	Intabulare, drept de PROPRIETATE, dobandit prin Conventie, cota actuala 9/10 1) ARCHIP IULIAN, casatorit cu 2) ARCHIP IRINA-LACRAMIOARA, bun comun	A1

C. Partea III. SARCINI .

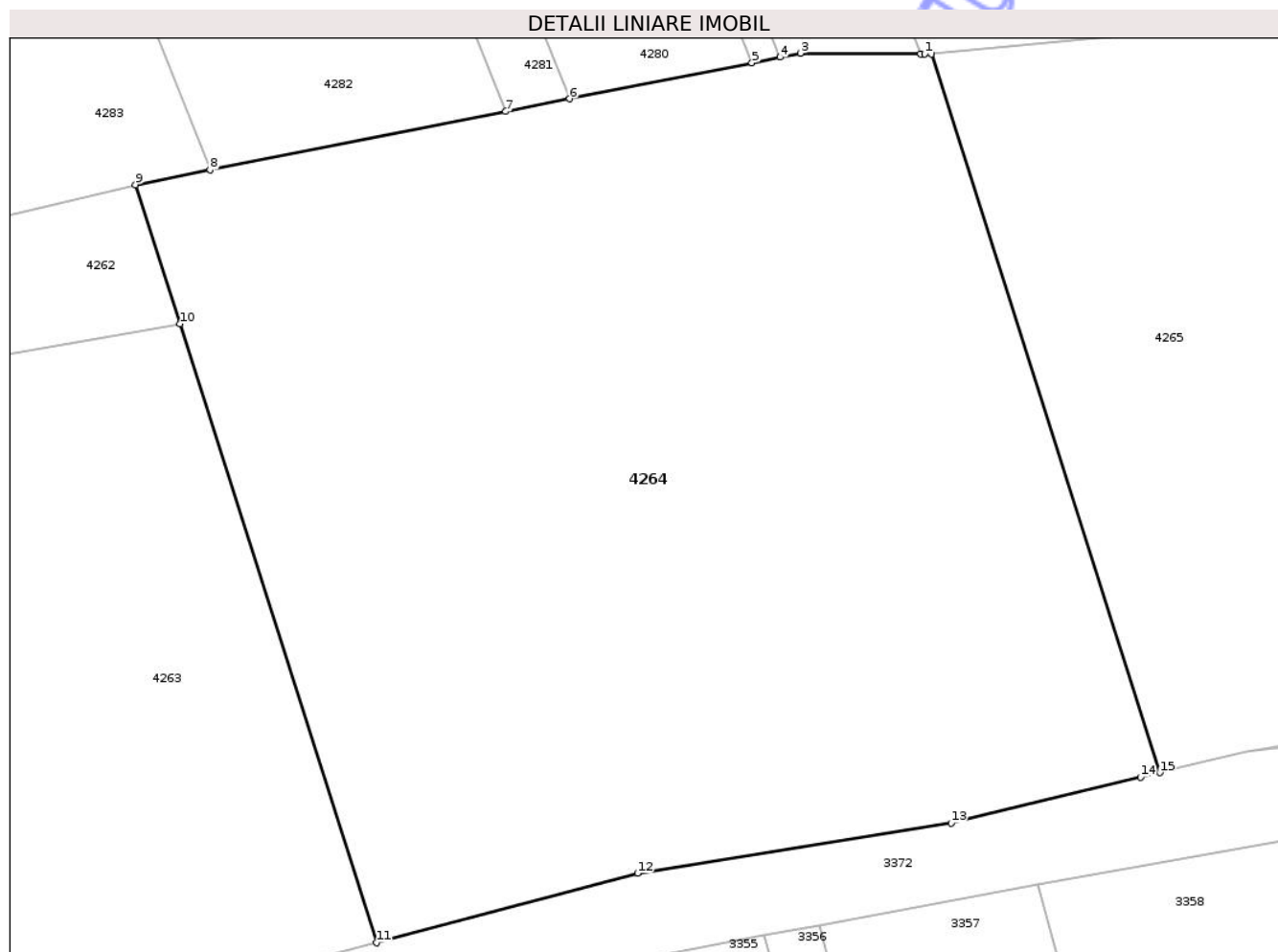
Inscrieri privind dezmembramintele dreptului de proprietate, drepturi reale de garanție și sarcini	Referințe
NU SUNT	

Anexa Nr. 1 La Partea I

Teren

Nr cadastral	Suprafața (mp)*	Observații / Referințe
52488	10.000	

* Suprafața este determinată în planul de proiecție Stereo 70.



Date referitoare la teren

Crt	Categorie folosință	Intra vilan	Suprafața (mp)	Tarla	Parcelă	Nr. topo	Observații / Referințe
1	arabil	NU	10.000	36	228/3	-	

Lungime Segmente

1) Valorile lungimilor segmentelor sunt obținute din proiecție în plan.

Punct început	X / Y	Punct sfârșit	X / Y	Lungime segment (** (m)
1	667.240,175 701.963,806	2	667.239,681 701.963,808	0.494
2	667.239,681 701.963,808	3	667.224,447 701.963,887	15.234
3	667.224,447 701.963,887	4	667.221,892 701.963,382	2.604
4	667.221,892 701.963,382	5	667.218,296 701.962,672	3.666
5	667.218,296 701.962,672	6	667.195,235 701.958,116	23.506

Punct început	X / Y	Punct sfârșit	X / Y	Lungime segment (** (m)
6	667.195,235 701.958,116	7	667.187,146 701.956,518	8.246
7	667.187,146 701.956,518	8	667.149,722 701.949,124	38.147
8	667.149,722 701.949,124	9	667.140,317 701.947,264	9.588
9	667.140,317 701.947,264	10	667.145,914 701.929,658	18.474
10	667.145,914 701.929,658	11	667.170,794 701.851,391	82.126
11	667.170,794 701.851,391	12	667.203,862 701.860,172	34.214
12	667.203,862 701.860,172	13	667.243,519 701.866,529	40.163
13	667.243,519 701.866,529	14	667.267,511 701.872,317	24.68
14	667.267,511 701.872,317	15	667.269,922 701.872,899	2.48
15	667.269,922 701.872,899	16	667.241,025 701.963,802	95.385
16	667.241,025 701.963,802	1	667.240,175 701.963,806	0.85

** Lungimile segmentelor sunt determinate în planul de proiecție Stereo 70 și sunt rotunjite la 1 milimetru.

*** Distanța dintre puncte este formată din segmente cumulate ce sunt mai mici decât valoarea 1 milimetru.



DATE DESPRE IMOBILUL NR. 4266

Oficiul de Cadastru și Publicitate Imobiliară BOTOSANI
Biroul de Cadastru și Publicitate Imobiliară Botosani

A. Partea I. Descrierea imobilului

TEREN Necunoscut

Adresa: Loc. Stefanesti, Jud. Botosani, Strada Basarabiei, nr. 13

Nr. Crt	Nr cadastral Nr. topografic	Suprafața* (mp)	Observații / Referințe
A1	58107	18.776	Sector cadastral:39 Teren neimprejmuit;

Construcții

Crt	Nr cadastral Nr. topografic	Adresa	Observații / Referințe
A1.1	58107-C1	Loc. Stefanesti, Str 13, Jud. Botosani, Strada Basarabiei, nr. 13	Nr. niveluri:1; S. construita la sol:49 mp; S. construita desfasurata:49 mp; Anexa exploatare agricola P, construita din boltari, acoperita cu tabla, in suprafata de 49 mp, an 1995
A1.2	58107-C2	Loc. Stefanesti, Nr. 13, Jud. Botosani, Strada Basarabiei, nr. 13	Nr. niveluri:1; S. construita la sol:20 mp; S. construita desfasurata:20 mp; Anexa exploatare agricola P, construita din bca, acoperita cu tabla, in suprafata de 20 mp, an 1996
A1.3	58107-C3	Loc. Stefanesti, Nr. 13, Jud. Botosani, Strada Basarabiei, nr. 13	Nr. niveluri:1; S. construita la sol:27 mp; S. construita desfasurata:27 mp; Anexa exploatare agricola P, construita din bca, acoperita cu tabla, in suprafata de 27 mp, an 1999

B. Partea II. Proprietari și acte

Inscrieri privitoare la dreptul de proprietate și alte drepturi reale		Referințe
37732 / 16/05/2024		
Act Notarial nr. 1536, din 15/05/2024 emis de SPN NOTARIAS;		
B5	Intabulare, drept de PROPRIETATE, dobandit prin Conventie, cota actuala 1/1 1) OLARIU VASILE, casatorit cu 2) OLARIU SANDA-ELENA, bun comun	A1, A1.1, A1.2, A1.3

C. Partea III. SARCINI

Inscrieri privind dezmembramintele dreptului de proprietate, drepturi reale de garanție și sarcini		Referințe
37732 / 16/05/2024		
Act Notarial nr. 1536, din 15/05/2024 emis de SPN NOTARIAS;		
C1	Intabulare, drept de IPOTECA LEGALA, Valoare:0 pentru garantarea obligatiei de intretinere si inmormantare 1) ARBORE MARIANA	A1, A1.1, A1.2, A1.3
C2	Intabulare, drept de UZUFRACT VIAGER, dobandit prin Conventie, cota actuala 1/1, cota initiala 1/1 1) ARBORE MARIANA	A1, A1.1, A1.2, A1.3

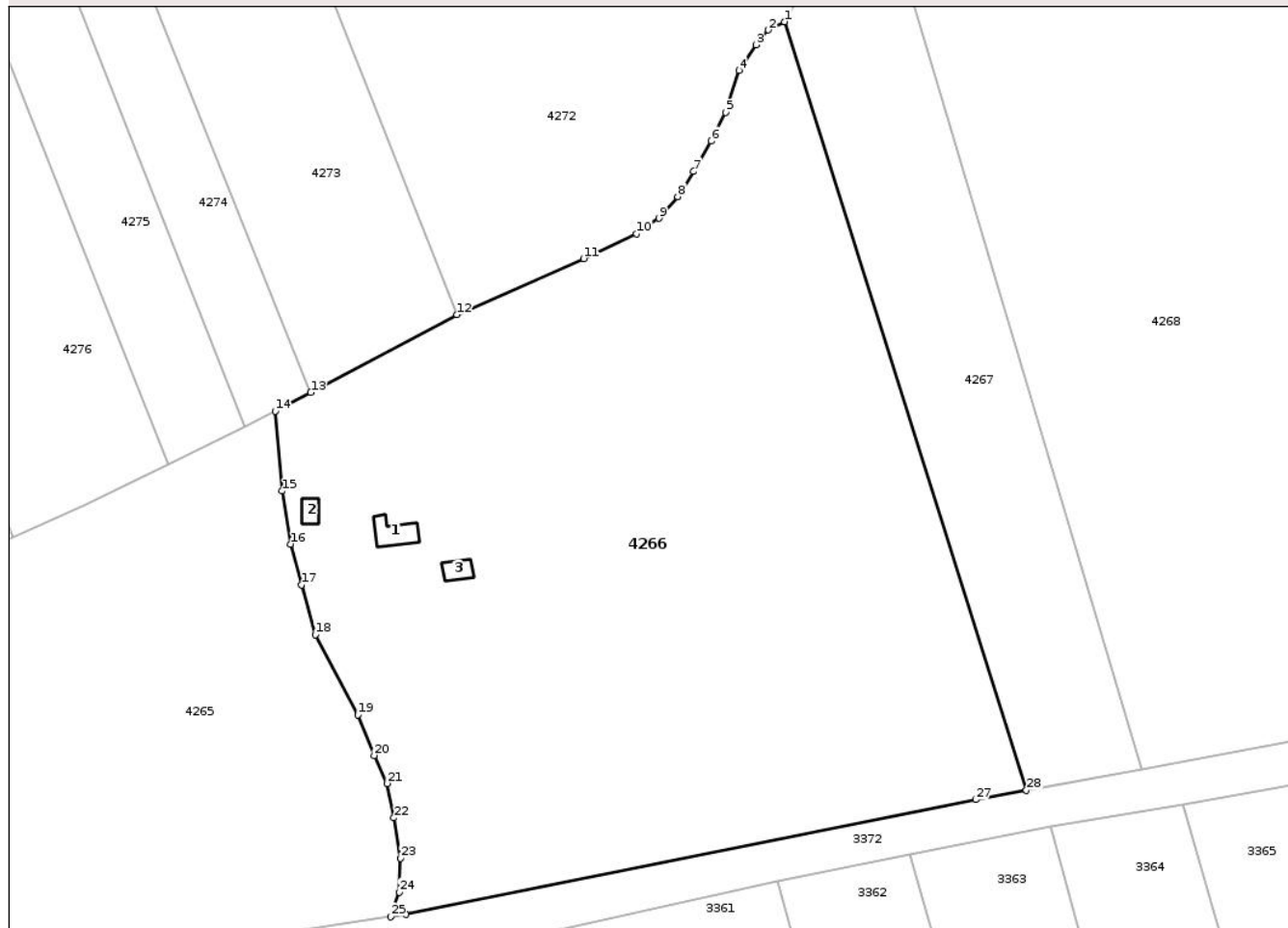
Anexa Nr. 1 La Partea I

Teren

Nr cadastral	Suprafața (mp)*	Observații / Referințe
58107	18.776	

* Suprafața este determinată în planul de proiecție Stereo 70.

DETALII LINIARE IMOBIL



Date referitoare la teren

Crt	Categorie folosință	Intra vilan	Suprafața (mp)	Tarla	Parcelă	Nr. topo	Observații / Referințe
1	curți constructii	DA	646	36	226/4	-	
2	arabil	NU	18.130	36	226/4	-	

Date referitoare la construcții

Crt	Număr	Destinație construcție	Supraf. (mp)	Situație juridică	Observații / Referințe
A1.1	58107-C1	construcții anexa	49	Cu acte	Nr. niveluri:1; S. construita la sol:49 mp; S. construita desfasurata:49 mp; Anexa exploatare agricola P, construita din boltari, acoperita cu tabla, in suprafata de 49 mp, an 1995
A1.2	58107-C2	construcții anexa	20	Cu acte	Nr. niveluri:1; S. construita la sol:20 mp; S. construita desfasurata:20 mp; Anexa exploatare agricola P, construita din bca, acoperita cu tabla, in suprafata de 20 mp, an 1996
A1.3	58107-C3	construcții anexa	27	Cu acte	Nr. niveluri:1; S. construita la sol:27 mp; S. construita desfasurata:27 mp; Anexa exploatare agricola P, construita din bca, acoperita cu tabla, in suprafata de 27 mp, an 1999

Lungime Segmente

1) Valorile lungimilor segmentelor sunt obținute din proiecție în plan.

Punct început	X / Y	Punct sfârșit	X / Y	Lungime segment (** (m))
1	667.449,98 702.086,856	2	667.446,408 702.085,051	4.002
3	667.443,636 702.081,764	4	667.439,998 702.076,106	6.726
5	667.436,916 702.066,813	6	667.433,807 702.060,467	7.066
7	667.429,854 702.053,77	8	667.426,348 702.048,233	6.553
9	667.422,231 702.043,424	10	667.417,245 702.040,035	6.029
11	667.405,554 702.034,542	12	667.377,533 702.022,14	30.643
13	667.345,223 702.004,934	14	667.337,395 702.000,837	8.835
15	667.338,958 701.983,166	16	667.340,835 701.971,445	11.87
17	667.343,172 701.962,415	18	667.346,215 701.951,364	11.462
19	667.355,656 701.933,731	20	667.359,255 701.924,734	9.69
21	667.362,054 701.918,555	22	667.363,638 701.910,928	7.789
23	667.365,113 701.902,006	24	667.364,853 701.894,512	7.498
25	667.362,845 701.889,084	26	667.366,225 701.889,596	3.418
27	667.492,277 701.914,962	28	667.503,423 701.917,02	11.334

Punct început	X / Y	Punct sfârșit	X / Y	Lungime segment (** (m))
2	667.446,408 702.085,051	3	667.443,636 702.081,764	4.3
4	667.439,998 702.076,106	5	667.436,916 702.066,813	9.791
6	667.433,807 702.060,467	7	667.429,854 702.053,77	7.778
8	667.426,348 702.048,233	9	667.422,231 702.043,424	6.33
10	667.417,245 702.040,035	11	667.405,554 702.034,542	12.917
12	667.377,533 702.022,14	13	667.345,223 702.004,934	36.606
14	667.337,395 702.000,837	15	667.338,958 701.983,166	17.74
16	667.340,835 701.971,445	17	667.343,172 701.962,415	9.328
18	667.346,215 701.951,364	19	667.355,656 701.933,731	20.001
20	667.359,255 701.924,734	21	667.362,054 701.918,555	6.783
22	667.363,638 701.910,928	23	667.365,113 701.902,006	9.043
24	667.364,853 701.894,512	25	667.362,845 701.889,084	5.788
26	667.366,225 701.889,596	27	667.492,277 701.914,962	128.579
28	667.503,423 701.917,02	1	667.449,98 702.086,856	178.045

** Lungimile segmentelor sunt determinate în planul de proiecție Stereo 70 și sunt rotunjite la 1 milimetru.

*** Distanța dintre puncte este formată din segmente cumulate ce sunt mai mici decât valoarea 1 milimetru.

**DATE DESPRE IMOBILUL NR. 4251**

Oficiul de Cadastru și Publicitate Imobiliară BOTOSANI
Biroul de Cadastru și Publicitate Imobiliară Botosani

A. Partea I. Descrierea imobilului

TEREN Extravilan

Adresa: Jud. Botosani

Nr. Crt	Nr cadastral Nr. topografic	Suprafața* (mp)	Observații / Referințe
A1		3.176	Sector cadastral:39 Teren neimprejmuit;

B. Partea II. Proprietari și acte

Inscrieri privitoare la dreptul de proprietate și alte drepturi reale	Referințe
/	
Act Administrativ nr. 119971, din 22/11/2002 emis de CJSIPT;	
B1	A1
Intabulare, drept de PROPRIETATE, dobandit prin Reconstituire, cota actuala 1/1 1) GHEORGHIU CONSTANTIN	

C. Partea III. SARCINI .

Inscrieri privind dezmembramintele dreptului de proprietate, drepturi reale de garanție și sarcini	Referințe
NU SUNT	

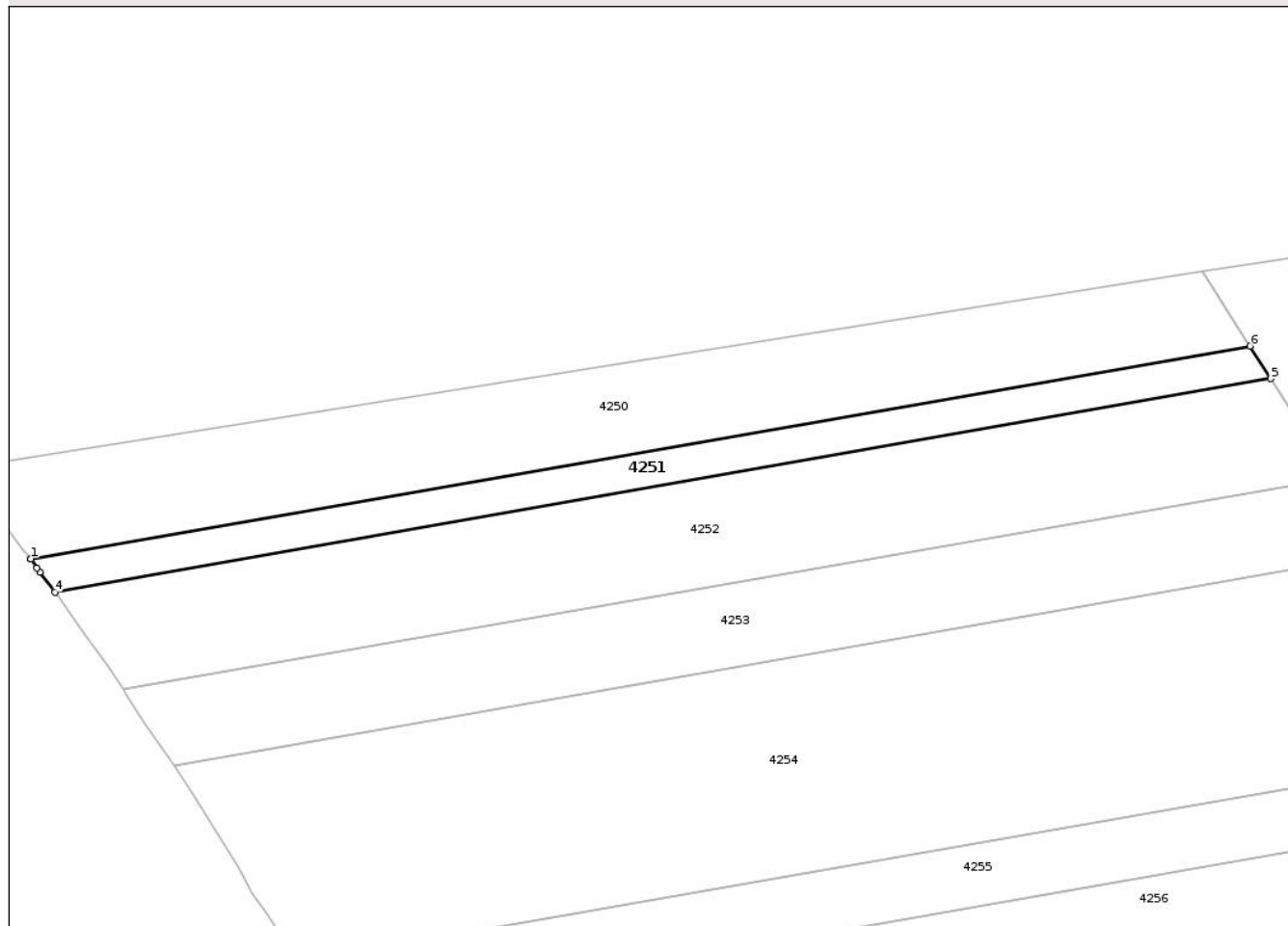
Anexa Nr. 1 La Partea I

Teren

Nr cadastral	Suprafața (mp)*	Observații / Referințe
	3.176	

* Suprafața este determinată în planul de proiecție Stereo 70.

DETALII LINIARE IMOBIL



Date referitoare la teren

Crt	Categorie folosință	Intravilan	Suprafața (mp)	Tarla	Parcelă	Nr. topo	Observații / Referințe
1	altele	NU	3.176	-	228/103	-	

Lungime Segmente

1) Valorile lungimilor segmentelor sunt obținute din proiecție în plan.

Punct început	X / Y	Punct sfârșit	X / Y	Lungime segment (** (m)
1	666.561,256 702.344,471	2	666.562,873 702.342,053	2.909
2	666.562,873 702.342,053	3	666.563,68 702.340,943	1.372
3	666.563,68 702.340,943	4	666.567,597 702.335,557	6.659
4	666.567,597 702.335,557	5	666.890,258 702.392,22	327.599
5	666.890,258 702.392,22	6	666.884,808 702.400,859	10.215

Punct început	X / Y	Punct sfârșit	X / Y	Lungime segment (** (m)
6	666.884,808 702.400,859	7	666.561,227 702.344,507	328.451
7	666.561,227 702.344,507	1	666.561,256 702.344,471	0.047

** Lungimile segmentelor sunt determinate în planul de proiecție Stereo 70 și sunt rotunjite la 1 milimetru.

*** Distanța dintre puncte este formată din segmente cumulate ce sunt mai mici decât valoarea 1 milimetru.

Neutilizabil în Circuitul Civil

**DATE DESPRE IMOBILUL NR. 4252**

Oficiul de Cadastru și Publicitate Imobiliară BOTOSANI
Biroul de Cadastru și Publicitate Imobiliară Botosani

A. Partea I. Descrierea imobilului

TEREN Extravilan

Adresa: Jud. Botosani

Nr. Crt	Nr cadastral Nr. topografic	Suprafața* (mp)	Observații / Referințe
A1		9.373	Sector cadastral:39 Teren neimprejmuit;

B. Partea II. Proprietari și acte

Inscrieri privitoare la dreptul de proprietate și alte drepturi reale	Referințe
/	
Act Administrativ nr. 1, din 25/11/2001 emis de CJSIPT;	
B1	A1
Intabulare, drept de PROPRIETATE, dobandit prin Reconstituire, cota actuala 1/1 1) GALIT EUGENIA	

C. Partea III. SARCINI .

Inscrieri privind dezmembramintele dreptului de proprietate, drepturi reale de garanție și sarcini	Referințe
NU SUNT	

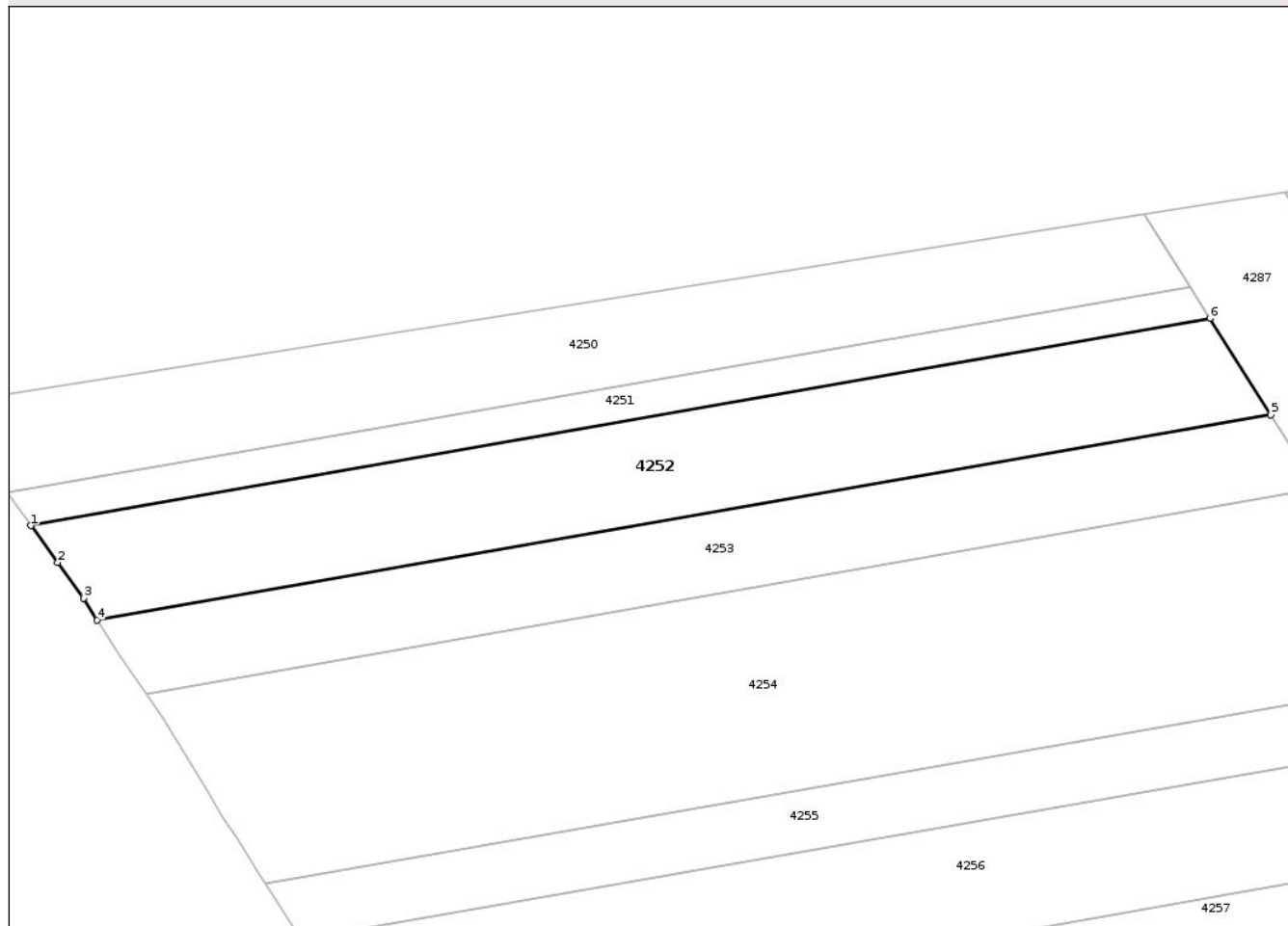
Anexa Nr. 1 La Partea I

Teren

Nr cadastral	Suprafața (mp)*	Observații / Referințe
	9.373	

* Suprafața este determinată în planul de proiecție Stereo 70.

DETALII LINIARE IMOBIL



Date referitoare la teren

Crt	Categorie folosință	Intravilan	Suprafața (mp)	Tarla	Parcelă	Nr. topo	Observații / Referințe
1	arabil	NU	9.373	-	228/28	-	

Lungime Segmente

1) Valorile lungimilor segmentelor sunt obținute din proiecție în plan.

Punct început	X / Y	Punct sfârșit	X / Y	Lungime segment (** (m)
1	666.567,597 702.335,557	2	666.574,929 702.325,472	12.469
2	666.574,929 702.325,472	3	666.582,004 702.315,741	12.032
3	666.582,004 702.315,741	4	666.585,749 702.309,747	7.068
4	666.585,749 702.309,747	5	666.906,933 702.365,861	326.049
5	666.906,933 702.365,861	6	666.890,258 702.392,22	31.19

Punct început	X / Y	Punct sfârșit	X / Y	Lungime segment (** (m)
6	666.890,258 702.392,22	1	666.567,597 702.335,557	327.599

** Lungimile segmentelor sunt determinate în planul de proiecție Stereo 70 și sunt rotunjite la 1 milimetru.

*** Distanța dintre puncte este formată din segmente cumulate ce sunt mai mici decât valoarea 1 milimetru.

Neutilizabil în Circuitul Civil

**DATE DESPRE IMOBILUL NR. 4253**

Oficiul de Cadastru și Publicitate Imobiliară BOTOSANI
Biroul de Cadastru și Publicitate Imobiliară Botosani

A. Partea I. Descrierea imobilului

TEREN Extravilan

Adresa: Jud. Botosani

Nr. Crt	Nr cadastral Nr. topografic	Suprafața* (mp)	Observații / Referințe
A1	57809	7.200	Sector cadastral:39 Teren neimprejmuit;

B. Partea II. Proprietari și acte

Inscrieri privitoare la dreptul de proprietate și alte drepturi reale		Referințe
4392 / 17/01/2023		
Act Notarial nr. 85, din 18/12/2013 emis de BNP Pohoata Manuela;		
B3	Intabulare, drept de PROPRIETATE, dobandit prin Succesiune, cota actuala 1/2 1) SALARU IOAN	A1
B4	Intabulare, drept de PROPRIETATE, dobandit prin Conventie, cota actuala 1/2 1) SALARU IOAN, bun propriu	A1

C. Partea III. SARCINI .

Inscrieri privind dezmembramintele dreptului de proprietate, drepturi reale de garanție și sarcini	Referințe
NU SUNT	

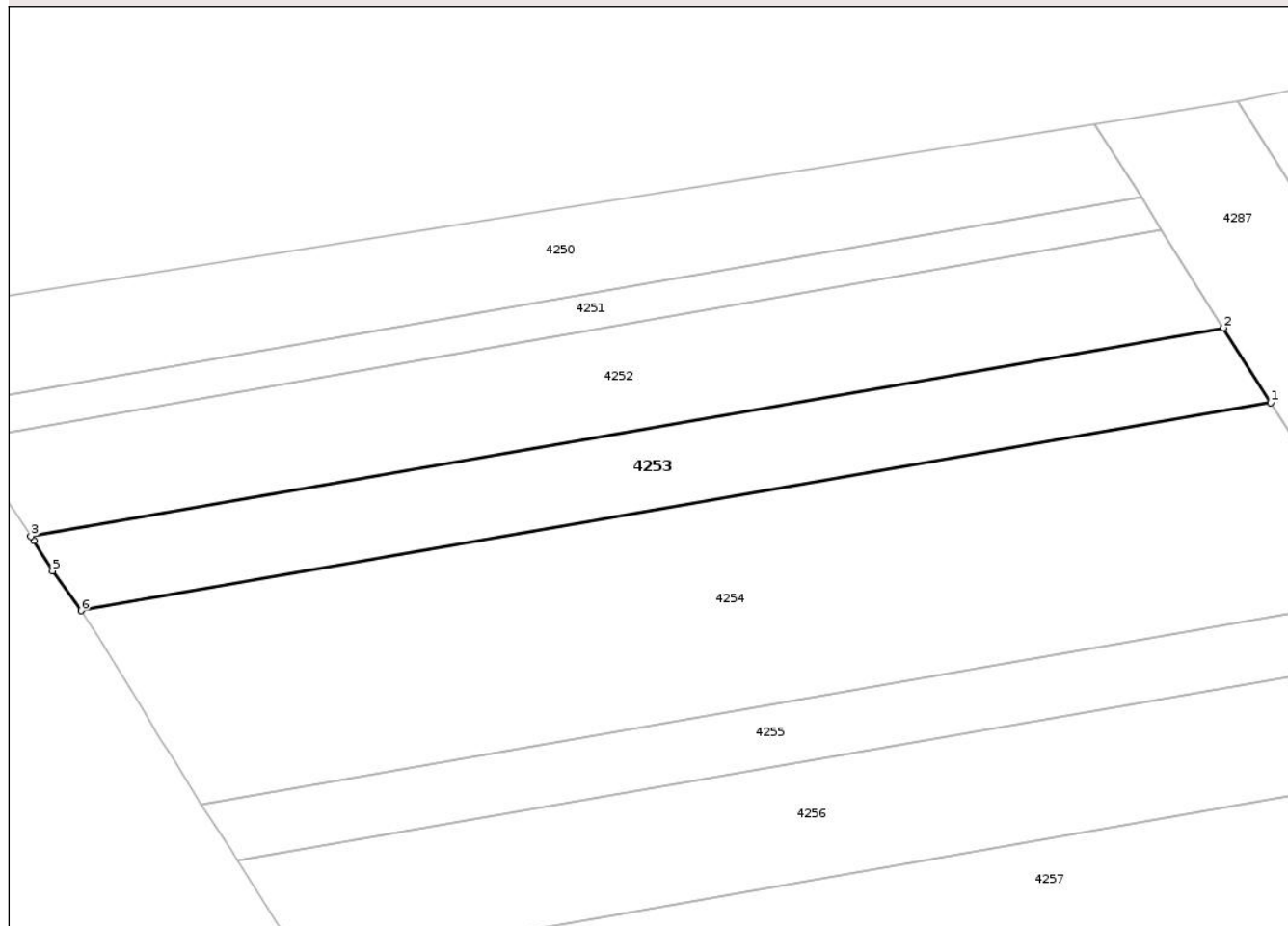
Anexa Nr. 1 La Partea I

Teren

Nr cadastral	Suprafața (mp)*	Observații / Referințe
57809	7.200	

* Suprafața este determinată în planul de proiecție Stereo 70.

DETALII LINIARE IMOBIL



Date referitoare la teren

Crt	Categorie folosință	Intra vilan	Suprafața (mp)	Tarla	Parcelă	Nr. topo	Observații / Referințe
1	arabil	NU	7.200	-	228/8	-	

Lungime Segmente

1) Valorile lungimilor segmentelor sunt obținute din proiecție în plan.

Punct început	X / Y	Punct sfârșit	X / Y	Lungime segment (** (m)
1	666.919,693 702.345,666	2	666.906,933 702.365,861	23.889
2	666.906,933 702.365,861	3	666.585,749 702.309,747	326.049
3	666.585,749 702.309,747	4	666.586,544 702.308,475	1.5
4	666.586,544 702.308,475	5	666.591,58 702.300,416	9.503
5	666.591,58 702.300,416	6	666.599,239 702.289,668	13.198

Punct început	X / Y	Punct sfârșit	X / Y	Lungime segment (** (m)
6	666.599,239 702.289,668	1	666.919,693 702.345,666	325.31

** Lungimile segmentelor sunt determinate în planul de proiecție Stereo 70 și sunt rotunjite la 1 milimetru.

*** Distanța dintre puncte este formată din segmente cumulate ce sunt mai mici decât valoarea 1 milimetru.

Neutilizabil în Circuitul Civil

**DATE DESPRE IMOBILUL NR. 4255**

Oficiul de Cadastru și Publicitate Imobiliară BOTOSANI
Biroul de Cadastru și Publicitate Imobiliară Botosani

A. Partea I. Descrierea imobilului

TEREN Extravilan

Adresa: Jud. Botosani

Nr. Crt	Nr cadastral Nr. topografic	Suprafața* (mp)	Observații / Referințe
A1	53489	5.431	Sector cadastral:39 Teren neimprejmuit;

B. Partea II. Proprietari și acte

Inscrieri privitoare la dreptul de proprietate și alte drepturi reale	Referințe
66322 / 23/09/2020	
Act Notarial nr. 5114, din 16/09/2020 emis de SPN VARGA SI ASOCIATII;	
B3	A1
Intabulare, drept de PROPRIETATE, dobandit prin Conventie, cota actuala 1/1	
1) SC TARAVONJA SRL, CIF:33843175, bun propriu	

C. Partea III. SARCINI .

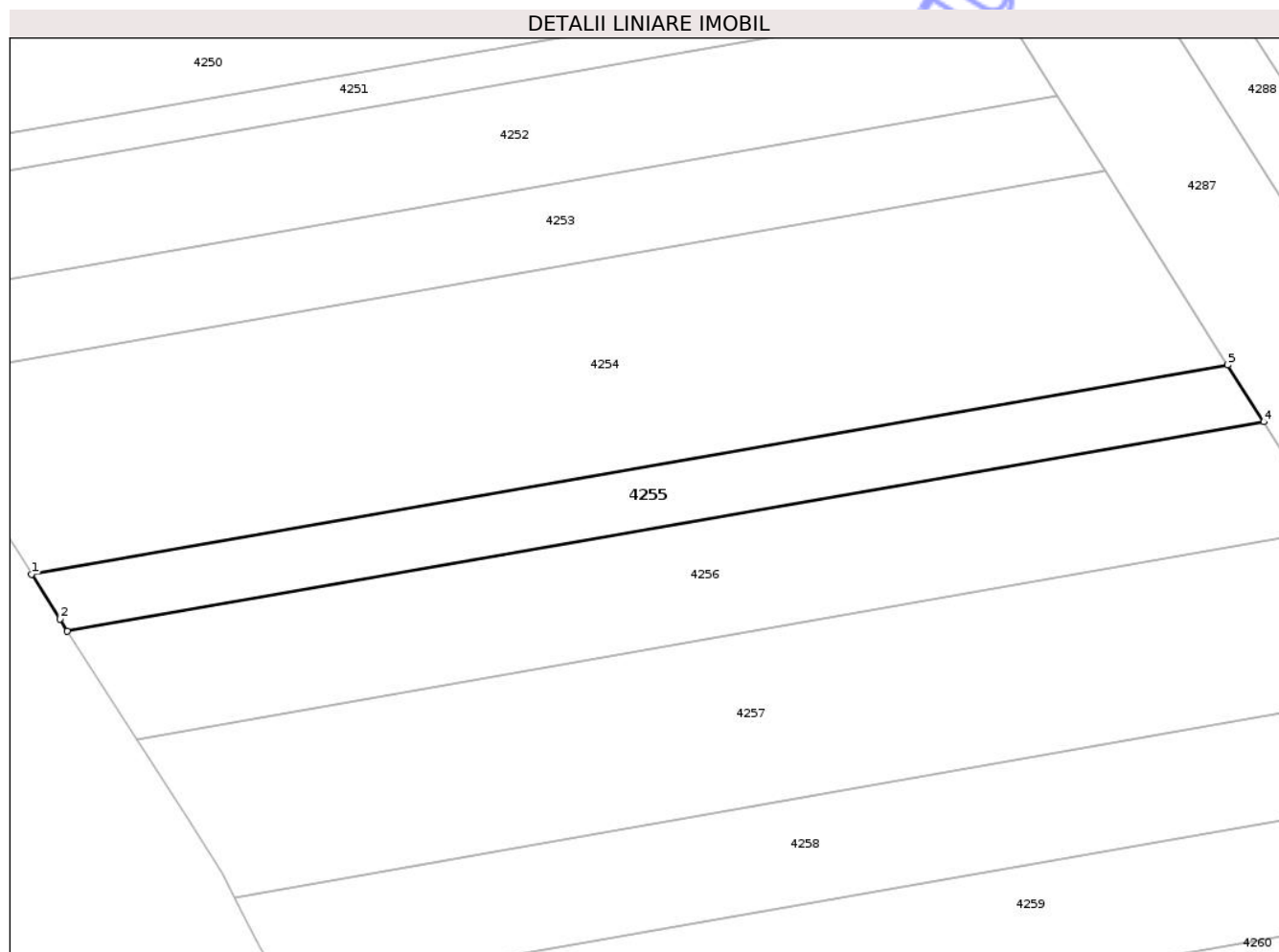
Inscrieri privind dezmembramintele dreptului de proprietate, drepturi reale de garanție și sarcini	Referințe
NU SUNT	

Anexa Nr. 1 La Partea I

Teren

Nr cadastral	Suprafața (mp)*	Observații / Referințe
53489	5.431	

* Suprafața este determinată în planul de proiecție Stereo 70.



Date referitoare la teren

Crt	Categorie folosință	Intravilan	Suprafața (mp)	Tarla	Parcelă	Nr. topo	Observații / Referințe
1	arabil	NU	5.431	-	228/27	-	

Lungime Segmente

1) Valorile lungimilor segmentelor sunt obținute din proiecție în plan.

Punct început	X / Y	Punct sfârșit	X / Y	Lungime segment (** (m)
1	666.631,763 702.237,645	2	666.639,321 702.225,585	14.233
2	666.639,321 702.225,585	3	666.641,322 702.222,392	3.768
3	666.641,322 702.222,392	4	666.962,217 702.278,448	325.754
4	666.962,217 702.278,448	5	666.952,562 702.293,694	18.046
5	666.952,562 702.293,694	1	666.631,763 702.237,645	325.659

** Lungimile segmentelor sunt determinate în planul de proiecție Stereo 70 și sunt rotunjite la 1 milimetru.

*** Distanța dintre puncte este formată din segmente cumulate ce sunt mai mici decât valoarea 1 milimetru.

Neutilizabil în Circuitul
Civil

**DATE DESPRE IMOBILUL NR. 4257**

Oficiul de Cadastru și Publicitate Imobiliară BOTOSANI
Biroul de Cadastru și Publicitate Imobiliară Botosani

A. Partea I. Descrierea imobilului

TEREN Extravilan

Adresa: Jud. Botosani

Nr. Crt	Nr cadastral Nr. topografic	Suprafața* (mp)	Observații / Referințe
A1	55084	15.022	Sector cadastral:39 Teren neimprejmuit;

B. Partea II. Proprietari și acte

Inscrieri privitoare la dreptul de proprietate și alte drepturi reale	Referințe
26845 / 04/04/2019	
Act Notarial nr. 4297, din 09/07/2011 emis de BNPA RETA ANITEI - ANA-MARIA VATAVU;	
B3	A1
Intabulare, drept de PROPRIETATE, dobandit prin Conventie, cota actuala 1/1 1) SC ADIGE SRL, CIF:13761984	

C. Partea III. SARCINI .

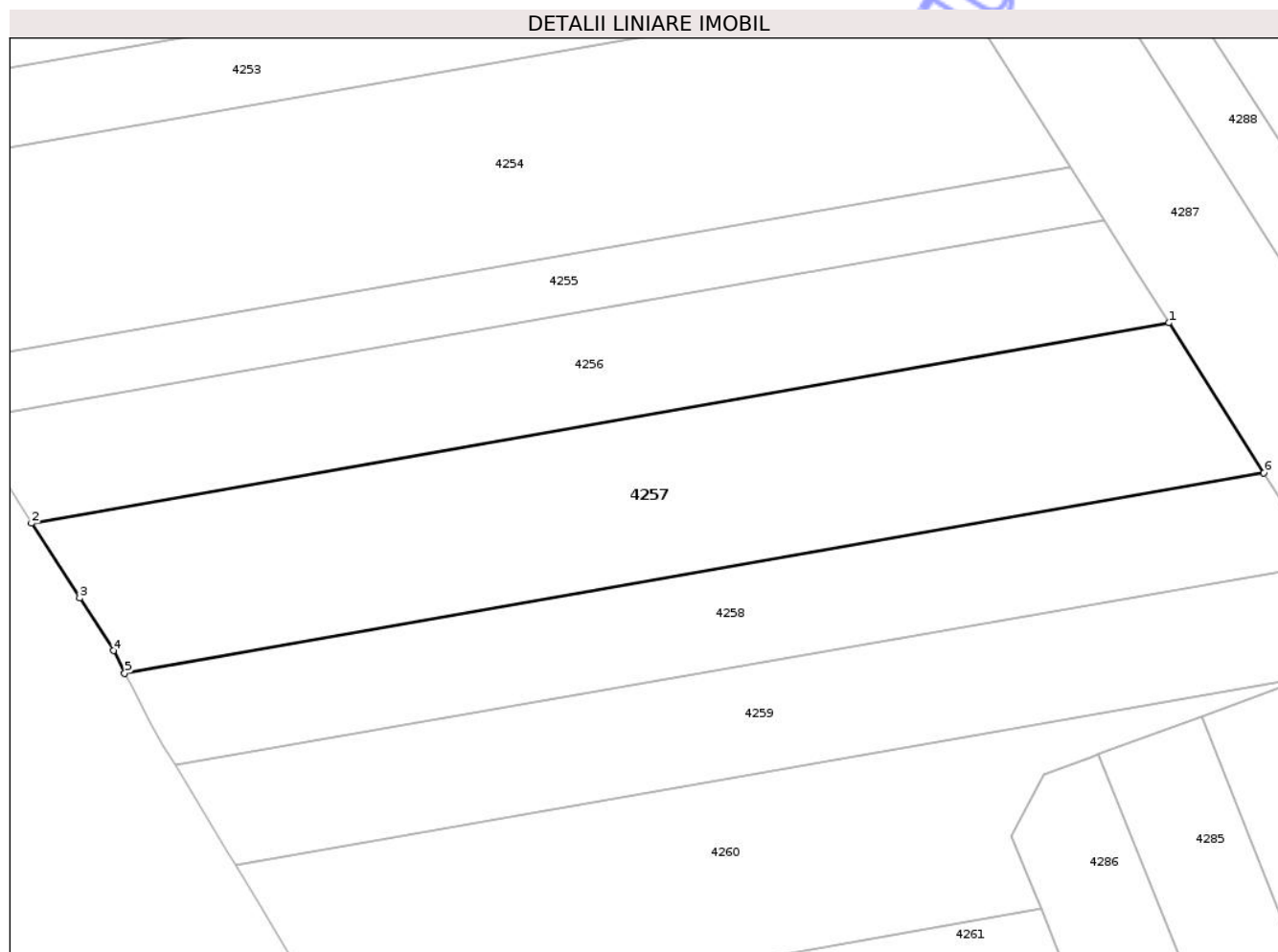
Inscrieri privind dezmembramintele dreptului de proprietate, drepturi reale de garanție și sarcini	Referințe
NU SUNT	

Anexa Nr. 1 La Partea I

Teren

Nr cadastral	Suprafața (mp)*	Observații / Referințe
55084	15.022	

* Suprafața este determinată în planul de proiecție Stereo 70.



Date referitoare la teren

Crt	Categorie folosință	Intra vilan	Suprafața (mp)	Tarla	Parcelă	Nr. topo	Observații / Referințe
1	arabil	NU	15.022	-	228/7	-	

Lungime Segmente

1) Valorile lungimilor segmentelor sunt obținute din proiecție în plan.

Punct început	X / Y	Punct sfârșit	X / Y	Lungime segment (** (m)
1	666.980,404 702.249,669	2	666.659,878 702.193,247	325.455
2	666.659,878 702.193,247	3	666.673,451 702.172,209	25.037
3	666.673,451 702.172,209	4	666.682,951 702.157,369	17.62
4	666.682,951 702.157,369	5	666.686,124 702.151,051	7.07
5	666.686,124 702.151,051	6	667.007,125 702.207,409	325.91

Punct început	X / Y	Punct sfârșit	X / Y	Lungime segment (** (m)
6	667.007,125 702.207,409	1	666.980,404 702.249,669	49.999

** Lungimile segmentelor sunt determinate în planul de proiecție Stereo 70 și sunt rotunjite la 1 milimetru.

*** Distanța dintre puncte este formată din segmente cumulate ce sunt mai mici decât valoarea 1 milimetru.

Neutilizabil în Circuitul Civil

**DATE DESPRE IMOBILUL NR. 4258**

Oficiul de Cadastru și Publicitate Imobiliară BOTOSANI
Biroul de Cadastru și Publicitate Imobiliară Botosani

A. Partea I. Descrierea imobilului

TEREN Extravilan

Adresa: Jud. Botosani

Nr. Crt	Nr cadastral Nr. topografic	Suprafața* (mp)	Observații / Referințe
A1		9.200	Sector cadastral:39 Teren neimprejmuit;

B. Partea II. Proprietari și acte

Inscrieri privitoare la dreptul de proprietate și alte drepturi reale		Referințe
/		
Act Administrativ nr. 93766, din 22/08/2000 emis de CJSIPT;		
B1	Intabulare, drept de PROPRIETATE, dobandit prin Reconstituire, cota actuala 1/1 1) CONDREA DUMITRU 2) CONDREA CONSTANTIN 3) CONDREA MIHAI 4) LAZAR VIORICA 5) LOGHIN ELENA 6) PASCARU ANGELA	A1

C. Partea III. SARCINI .

Inscrieri privind dezmembramintele dreptului de proprietate, drepturi reale de garanție și sarcini	Referințe
NU SUNT	

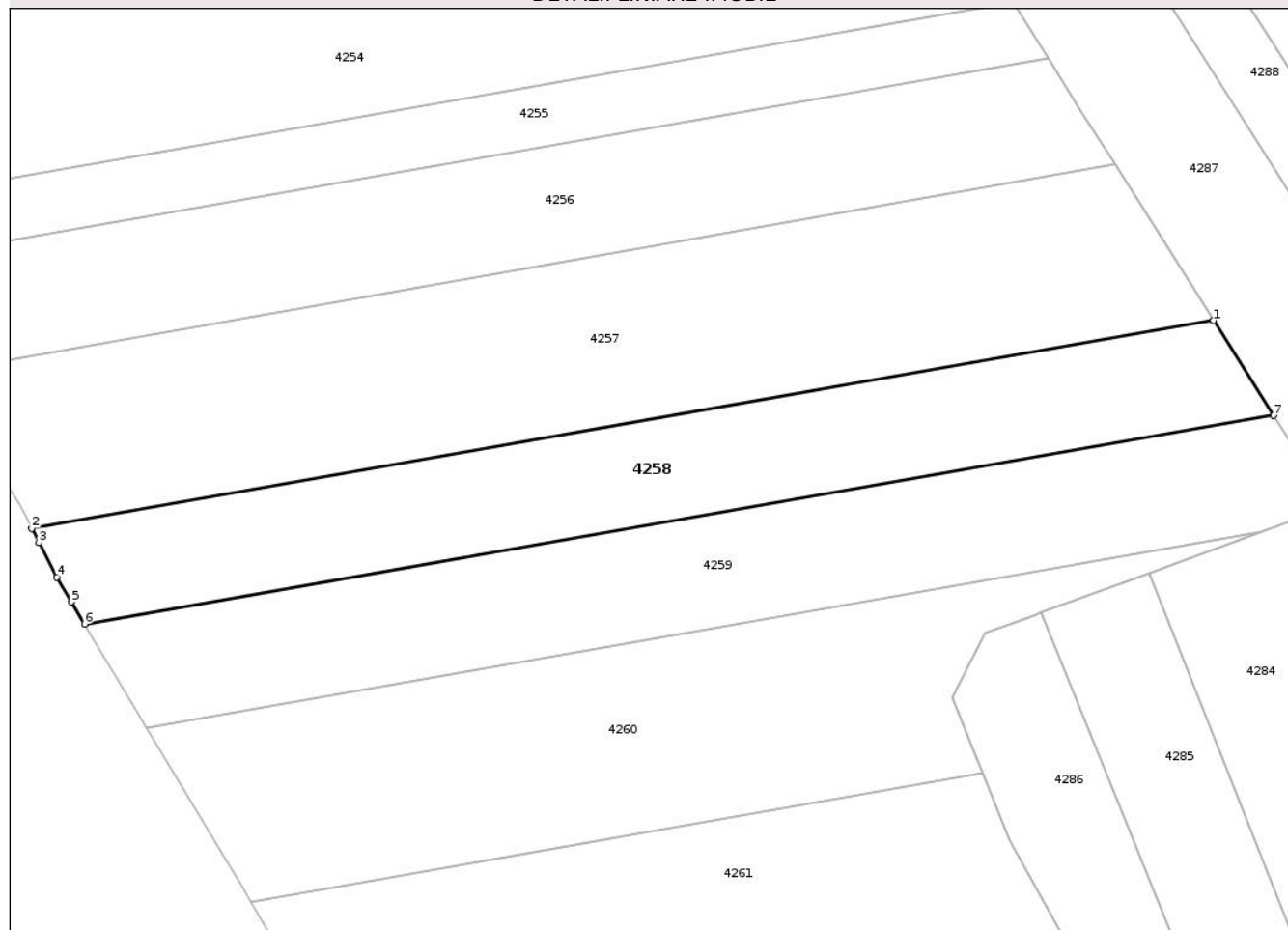
Anexa Nr. 1 La Partea I

Teren

Nr cadastral	Suprafața (mp)*	Observații / Referințe
	9.200	

* Suprafața este determinată în planul de proiecție Stereo 70.

DETALII LINIARE IMOBIL



Date referitoare la teren

Crt	Categorie folosință	Intra vilan	Suprafața (mp)	Tarla	Parcelă	Nr. topo	Observații / Referințe
1	arabil	NU	9.200	-	228/17	-	

Lungime Segmente

1) Valorile lungimilor segmentelor sunt obținute din proiecție în plan.

Punct început	X / Y	Punct sfârșit	X / Y	Lungime segment (** (m)
1	667.007,125 702.207,409	2	666.686,124 702.151,051	325.91
2	666.686,124 702.151,051	3	666.688,058 702.147,201	4.308
3	666.688,058 702.147,201	4	666.692,937 702.137,728	10.656
4	666.692,937 702.137,728	5	666.696,817 702.131,093	7.686
5	666.696,817 702.131,093	6	666.700,432 702.125,086	7.011

Punct început	X / Y	Punct sfârșit	X / Y	Lungime segment (** (m)
6	666.700,432 702.125,086	7	667.023,449 702.181,647	327.932
7	667.023,449 702.181,647	1	667.007,125 702.207,409	30.498

** Lungimile segmentelor sunt determinate în planul de proiecție Stereo 70 și sunt rotunjite la 1 milimetru.

*** Distanța dintre puncte este formată din segmente cumulate ce sunt mai mici decât valoarea 1 milimetru.

Neutilizabil în Circuitul Civil

**DATE DESPRE IMOBILUL NR. 4260**

Oficiul de Cadastru și Publicitate Imobiliară BOTOSANI
Biroul de Cadastru și Publicitate Imobiliară Botosani

A. Partea I. Descrierea imobilului

TEREN Extravilan

Adresa: Jud. Botosani

Nr. Crt	Nr cadastral Nr. topografic	Suprafața* (mp)	Observații / Referințe
A1	52153	11.500	Sector cadastral:39 Teren neimprejmuit;

B. Partea II. Proprietari și acte

Inscrieri privitoare la dreptul de proprietate și alte drepturi reale		Referințe
23839 / 30/04/2013		
Act Notarial nr. 4313, din 30/05/2009 emis de BNPA RETA ANITEI - ANA-MARIA VATAVU;		
B2	Intabulare, drept de PROPRIETATE, dobandit prin Conventie, cota actuala 1/1 1) CRAP IOAN, casatorit cu 2) CRAP DANIELA, bun comun	A1

C. Partea III. SARCINI .

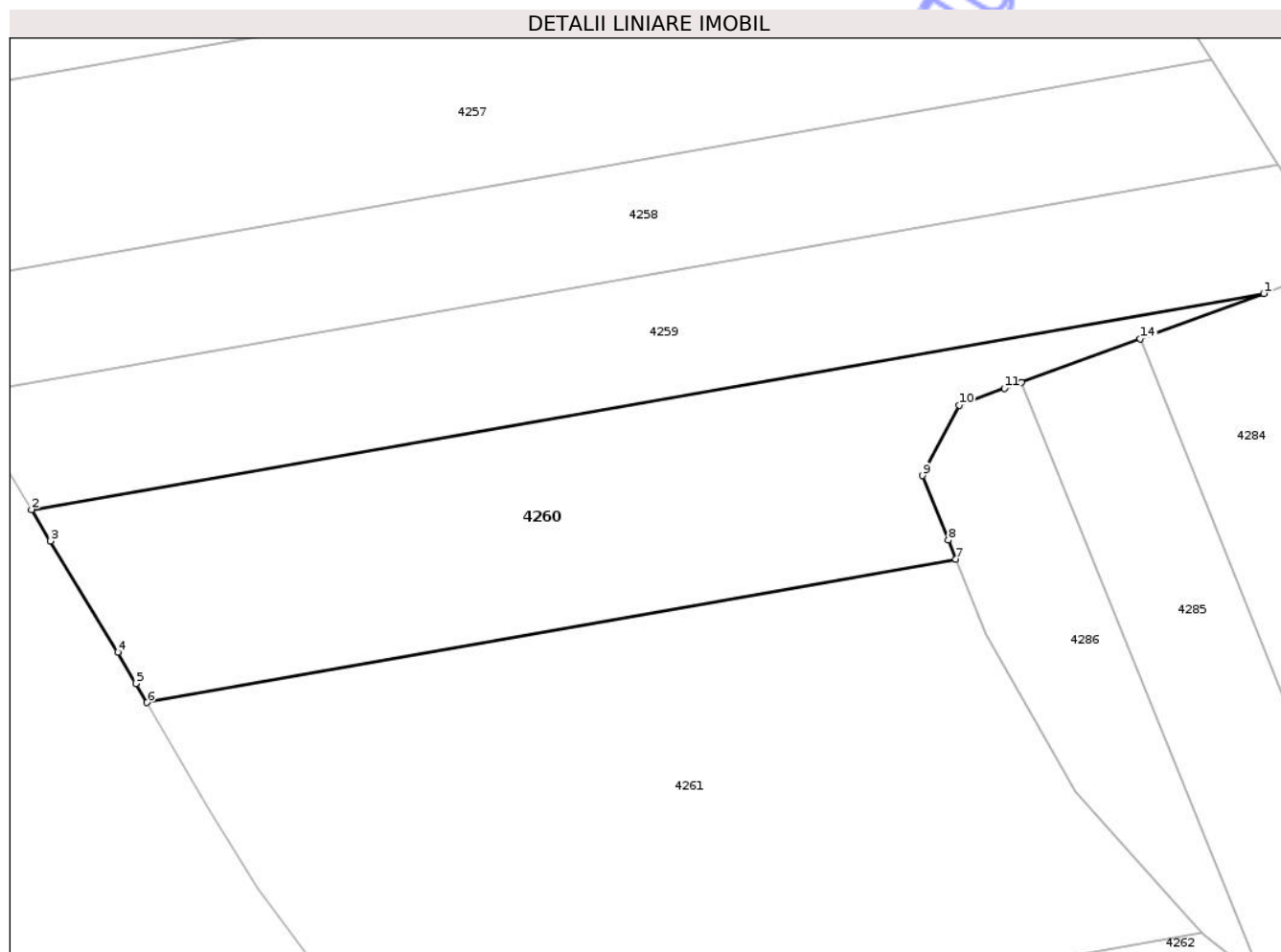
Inscrieri privind dezmembramintele dreptului de proprietate, drepturi reale de garanție și sarcini	Referințe
NU SUNT	

Anexa Nr. 1 La Partea I

Teren

Nr cadastral	Suprafața (mp)*	Observații / Referințe
52153	11.500	

* Suprafața este determinată în planul de proiecție Stereo 70.



Date referitoare la teren

Crt	Categorie folosință	Intra vilan	Suprafața (mp)	Tarla	Parcelă	Nr. topo	Observații / Referințe
1	arabil	NU	11.500	-	228/16	-	

Lungime Segmente

1) Valorile lungimilor segmentelor sunt obținute din proiecție în plan.

Punct început	X / Y	Punct sfârșit	X / Y	Lungime segment (** (m)
1	667.019,953 702.150,022	2	666.717,351 702.096,978	307.216
2	666.717,351 702.096,978	3	666.722,008 702.089,242	9.03
3	666.722,008 702.089,242	4	666.738,489 702.061,917	31.91
4	666.738,489 702.061,917	5	666.742,933 702.054,268	8.846
5	666.742,933 702.054,268	6	666.745,653 702.049,588	5.413

Punct început	X / Y	Punct sfârșit	X / Y	Lungime segment (** (m)
6	666.745,653 702.049,588	7	666.944,331 702.084,762	201.767
7	666.944,331 702.084,762	8	666.942,464 702.089,449	5.045
8	666.942,464 702.089,449	9	666.936,085 702.105,294	17.081
9	666.936,085 702.105,294	10	666.945,133 702.122,608	19.535
10	666.945,133 702.122,608	11	666.956,258 702.126,684	11.848
11	666.956,258 702.126,684	12	666.959,04 702.127,702	2.962
12	666.959,04 702.127,702	13	666.960,438 702.128,211	1.488
13	666.960,438 702.128,211	14	666.989,635 702.138,91	31.095
14	666.989,635 702.138,91	1	667.019,953 702.150,022	32.29

** Lungimile segmentelor sunt determinate în planul de proiecție Stereo 70 și sunt rotunjite la 1 milimetru.

*** Distanța dintre puncte este formată din segmente cumulate ce sunt mai mici decât valoarea 1 milimetru.

**DATE DESPRE IMOBILUL NR. 4262**

Oficiul de Cadastru și Publicitate Imobiliară BOTOSANI
 Biroul de Cadastru și Publicitate Imobiliară Botosani

A. Partea I. Descrierea imobilului

TEREN Extravilan

Adresa: Jud. Botosani

Nr. Crt	Nr cadastral Nr. topografic	Suprafața* (mp)	Observații / Referințe
A1	52629	20.555	Sector cadastral:39 Teren neimprejmuit;

B. Partea II. Proprietari și acte

Inscrieri privitoare la dreptul de proprietate și alte drepturi reale	Referințe
26396 / 09/04/2014	
Act Notarial nr. 881, din 08/04/2014 emis de SPN AGACHI CORNELIA - AGACHI STELIAN;	
B4	A1
Intabulare, drept de PROPRIETATE, dobandit prin Conventie, cota actuala 1/1	
1) ROMAN NICOLETA-DANIELA, bun propriu	

C. Partea III. SARCINI .

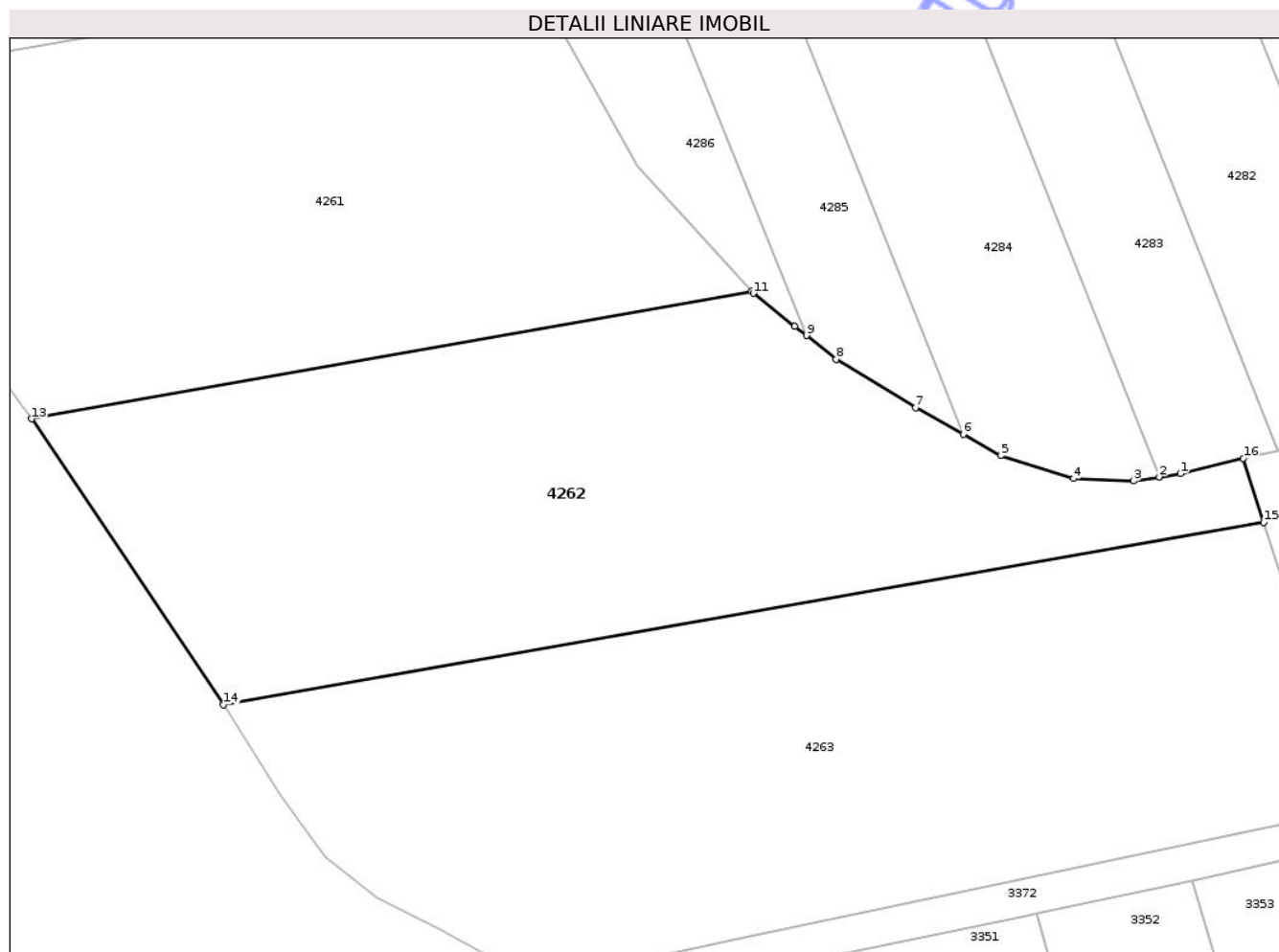
Inscrieri privind dezmembramintele dreptului de proprietate, drepturi reale de garanție și sarcini	Referințe
NU SUNT	

Anexa Nr. 1 La Partea I

Teren

Nr cadastral	Suprafața (mp)*	Observații / Referințe
52629	20.555	

* Suprafața este determinată în planul de proiecție Stereo 70.



Date referitoare la teren

Crt	Categorie folosință	Intra vilan	Suprafața (mp)	Tarla	Parcelă	Nr. topo	Observații / Referințe
1	arabil	NU	20.555	-	228/1	-	

Lungime Segmente

1) Valorile lungimilor segmentelor sunt obținute din proiecție în plan.

Punct început	X / Y	Punct sfârșit	X / Y	Lungime segment (** (m)
1	667.122,94 701.943,032	2	667.117,159 701.942,109	5.854
2	667.117,159 701.942,109	3	667.110,063 701.940,977	7.186
3	667.110,063 701.940,977	4	667.093,564 701.941,669	16.514
4	667.093,564 701.941,669	5	667.073,548 701.948,026	21.001
5	667.073,548 701.948,026	6	667.063,143 701.953,847	11.923

Punct început	X / Y	Punct sfârșit	X / Y	Lungime segment (** (m)
6	667.063,143 701.953,847	7	667.050,022 701.961,188	15.035
7	667.050,022 701.961,188	8	667.028,123 701.974,502	25.629
8	667.028,123 701.974,502	9	667.019,972 701.981,015	10.434
9	667.019,972 701.981,015	10	667.016,75 701.983,588	4.124
10	667.016,75 701.983,588	11	667.005,376 701.992,675	14.558
11	667.005,376 701.992,675	12	667.004,883 701.993,218	0.733
12	667.004,883 701.993,218	13	666.806,55 701.958,087	201.42
13	666.806,55 701.958,087	14	666.859,382 701.879,395	94.782
14	666.859,382 701.879,395	15	667.145,914 701.929,658	290.907
15	667.145,914 701.929,658	16	667.140,317 701.947,264	18.474
16	667.140,317 701.947,264	1	667.122,94 701.943,032	17.885

** Lungimile segmentelor sunt determinate în planul de proiecție Stereo 70 și sunt rotunjite la 1 milimetru.

*** Distanța dintre puncte este formată din segmente cumulate ce sunt mai mici decât valoarea 1 milimetru.

**DATE DESPRE IMOBILUL NR. 4263**

Oficiul de Cadastru și Publicitate Imobiliară BOTOSANI
Biroul de Cadastru și Publicitate Imobiliară Botosani

A. Partea I. Descrierea imobilului

TEREN Extravilan

Adresa: Jud. Botosani

Nr. Crt	Nr cadastral Nr. topografic	Suprafața* (mp)	Observații / Referințe
A1	52155	23.393	Sector cadastral:39 Teren neimprejmuit;

B. Partea II. Proprietari și acte

Inscrieri privitoare la dreptul de proprietate și alte drepturi reale	Referințe
23842 / 30/04/2013	
Act Notarial nr. 10560, din 03/12/2007 emis de BNPA RETA ANITEI - ANA-MARIA VATAVU;	
B2	A1
Intabulare, drept de PROPRIETATE, dobandit prin Conventie, cota actuala 1/1	
1) CRAP IOAN, casatorit cu	
2) CRAP DANIELA, bun comun	

C. Partea III. SARCINI .

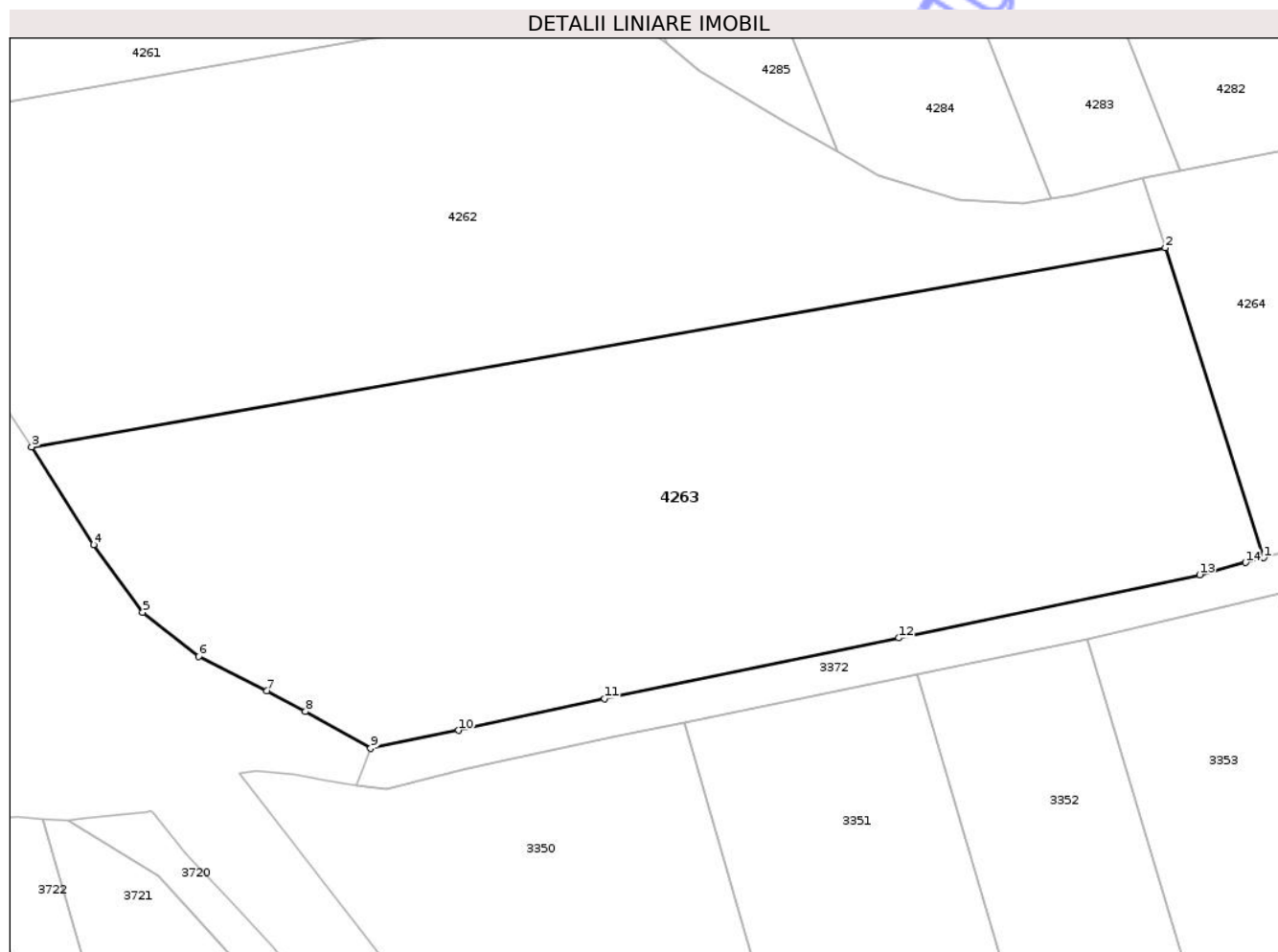
Inscrieri privind dezmembramintele dreptului de proprietate, drepturi reale de garanție și sarcini	Referințe
NU SUNT	

Anexa Nr. 1 La Partea I

Teren

Nr cadastral	Suprafața (mp)*	Observații / Referințe
52155	23.393	

* Suprafața este determinată în planul de proiecție Stereo 70.



Date referitoare la teren

Crt	Categorie folosință	Intra vilan	Suprafața (mp)	Tarla	Parcelă	Nr. topo	Observații / Referințe
1	arabil	NU	23.393	-	228/2	-	

Lungime Segmente

1) Valorile lungimilor segmentelor sunt obținute din proiecție în plan.

Punct început	X / Y	Punct sfârșit	X / Y	Lungime segment (** (m)
1	667.170,794 701.851,391	2	667.145,914 701.929,658	82.126
2	667.145,914 701.929,658	3	666.859,382 701.879,395	290.907
3	666.859,382 701.879,395	4	666.875,043 701.854,675	29.264
4	666.875,043 701.854,675	5	666.887,466 701.837,634	21.089
5	666.887,466 701.837,634	6	666.901,587 701.826,443	18.018

Punct început	X / Y	Punct sfârșit	X / Y	Lungime segment (** (m)
6	666.901,587 701.826,443	7	666.918,881 701.817,725	19.367
7	666.918,881 701.817,725	8	666.928,637 701.812,505	11.065
8	666.928,637 701.812,505	9	666.945,079 701.803,278	18.854
9	666.945,079 701.803,278	10	666.967,322 701.807,778	22.694
10	666.967,322 701.807,778	11	667.004,166 701.815,807	37.709
11	667.004,166 701.815,807	12	667.078,57 701.831,131	75.966
12	667.078,57 701.831,131	13	667.154,606 701.847,093	77.693
13	667.154,606 701.847,093	14	667.166,202 701.850,172	11.998
14	667.166,202 701.850,172	1	667.170,794 701.851,391	4.751

** Lungimile segmentelor sunt determinate în planul de proiecție Stereo 70 și sunt rotunjite la 1 milimetru.

*** Distanța dintre puncte este formată din segmente cumulate ce sunt mai mici decât valoarea 1 milimetru.

**DATE DESPRE IMOBILUL NR. 4267**

Oficiul de Cadastru și Publicitate Imobiliară BOTOSANI
Biroul de Cadastru și Publicitate Imobiliară Botosani

A. Partea I. Descrierea imobilului

TEREN Extravilan

Adresa: Jud. Botosani

Nr. Crt	Nr cadastral Nr. topografic	Suprafața* (mp)	Observații / Referințe
A1	56136	5.000	Sector cadastral:39 Teren neimprejmuit;

B. Partea II. Proprietari și acte

Inscrieri privitoare la dreptul de proprietate și alte drepturi reale	Referințe
50728 / 22/06/2022	
Act Notarial nr. contract de schimb nr. 745, din 21/06/2022 emis de BIN BARCULET IRINA-MIHAELA;	
B2	A1
Intabulare, drept de PROPRIETATE, dobandit prin Conventie, cota actuala 1/1	
1) OSTAFE PETRU, casatorit cu	
2) OSTAFE MIHAELA-NUSA, bun comun	

C. Partea III. SARCINI .

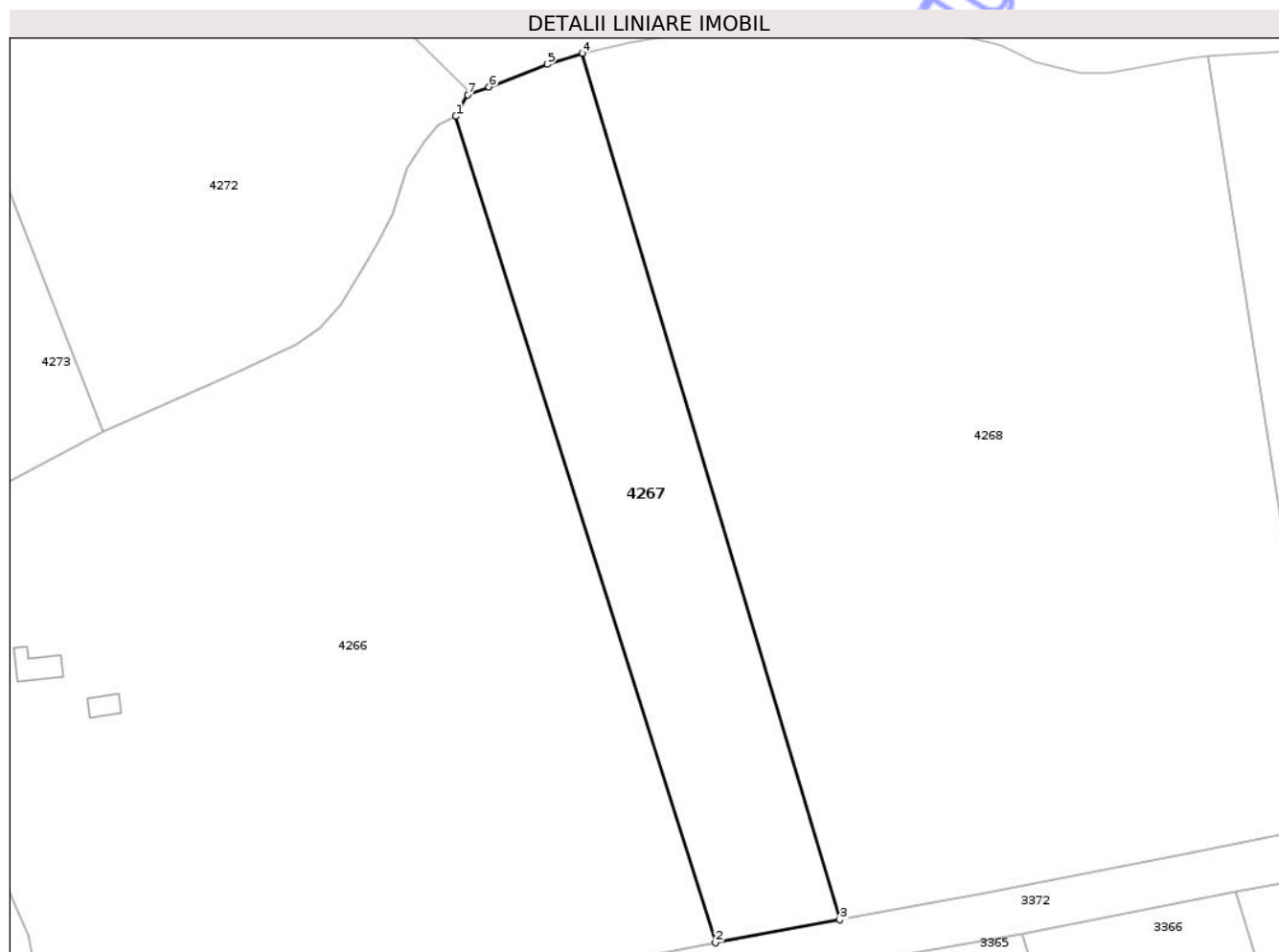
Inscrieri privind dezmembramintele dreptului de proprietate, drepturi reale de garanție și sarcini	Referințe
NU SUNT	

Anexa Nr. 1 La Partea I

Teren

Nr cadastral	Suprafața (mp)*	Observații / Referințe
56136	5.000	

* Suprafața este determinată în planul de proiecție Stereo 70.



Date referitoare la teren

Crt	Categorie folosință	Intra vilan	Suprafața (mp)	Tarla	Parcelă	Nr. topo	Observații / Referințe
1	arabil	NU	5.000	-	226/17	-	

Lungime Segmente

1) Valorile lungimilor segmentelor sunt obținute din proiecție în plan.

Punct început	X / Y	Punct sfârșit	X / Y	Lungime segment (** (m)
1	667.449,98 702.086,856	2	667.503,423 701.917,02	178.045
2	667.503,423 701.917,02	3	667.528,975 701.921,74	25.984
3	667.528,975 701.921,74	4	667.475,992 702.099,834	185.809
4	667.475,992 702.099,834	5	667.468,866 702.097,524	7.491
5	667.468,866 702.097,524	6	667.456,825 702.092,88	12.905

Punct început	X / Y	Punct sfârșit	X / Y	Lungime segment (** (m)
6	667.456,825 702.092,88	7	667.452,488 702.091,291	4.619
7	667.452,488 702.091,291	1	667.449,98 702.086,856	5.096

** Lungimile segmentelor sunt determinate în planul de proiecție Stereo 70 și sunt rotunjite la 1 milimetru.

*** Distanța dintre puncte este formată din segmente cumulate ce sunt mai mici decât valoarea 1 milimetru.

Neutilizabil în Circuitul Civil

**DATE DESPRE IMOBILUL NR. 4269**

Oficiul de Cadastru și Publicitate Imobiliară BOTOSANI
Biroul de Cadastru și Publicitate Imobiliară Botosani

A. Partea I. Descrierea imobilului

TEREN Extravilan

Adresa: Jud. Botosani

Nr. Crt	Nr cadastral Nr. topografic	Suprafața* (mp)	Observații / Referințe
A1	56216	4.928	Sector cadastral:39 Teren neimprejmuit;

B. Partea II. Proprietari și acte

Inscrieri privitoare la dreptul de proprietate și alte drepturi reale	Referințe
61982 / 26/06/2025	
Act Notarial nr. 1771, din 25/06/2025 emis de SPN NOTARIAS;	
B3	A1
Intabulare, drept de PROPRIETATE, dobandit prin Conventie, cota actuala 1/1	
1) ACHITEI DORIN , casatorit cu	
2) ACHITEI ELEONORA , bun comun	

C. Partea III. SARCINI

Inscrieri privind dezmembramintele dreptului de proprietate, drepturi reale de garanție și sarcini	Referințe
2797 / 15/01/2026	
Somatie nr. dosar de executare nr. 4096/2024, din 14/01/2026 emis de BEJA HOJDA SORIN OVIDIU (hotarare judecatoreasca nr incuviintare executare silita-dosar nr. 10982/193/2024 din 01.08.2024, emis de Judecatoria Botosani);	
C1	A1
se noteaza urmarirea silita imobiliara formulata de creditoarea SMART DIESEL SRL pentru achitarea sumei de 7565,18 lei reprezentand creanta, asupra cotei din imobil apartinand debitorului ACHITEI DORIN	
1) ACHITEI DORIN , casatorit cu	

Anexa Nr. 1 La Partea I

Teren

Nr cadastral	Suprafața (mp)*	Observații / Referințe
56216	4.928	

* Suprafața este determinată în planul de proiecție Stereo 70.



Date referitoare la teren

Crt	Categorie folosință	Intra vilan	Suprafața (mp)	Tarla	Parcelă	Nr. topo	Observații / Referințe
1	arabil	NU	4.928	-	226/16	-	

Lungime Segmente

1) Valorile lungimilor segmentelor sunt obținute din proiecție în plan.

Punct început	X / Y	Punct sfârșit	X / Y	Lungime segment (** (m)
1	667.604,653 702.099,143	2	667.629,401 701.941,225	159.845
2	667.629,401 701.941,225	3	667.639,159 701.943,158	9.948
3	667.639,159 701.943,158	4	667.660,42 701.947,342	21.669
4	667.660,42 701.947,342	5	667.635,501 702.101,457	156.117
5	667.635,501 702.101,457	6	667.634,711 702.101,221	0.825

Punct început	X / Y	Punct sfârșit	X / Y	Lungime segment (** (m)
6	667.634,711 702.101,221	1	667.604,653 702.099,143	30.13

** Lungimile segmentelor sunt determinate în planul de proiecție Stereo 70 și sunt rotunjite la 1 milimetru.

*** Distanța dintre puncte este formată din segmente cumulate ce sunt mai mici decât valoarea 1 milimetru.

Neutilizabil în Circuitul Civil

**DATE DESPRE IMOBILUL NR. 4271**

Oficiul de Cadastru și Publicitate Imobiliară BOTOSANI
Biroul de Cadastru și Publicitate Imobiliară Botosani

A. Partea I. Descrierea imobilului

TEREN Extravilan

Adresa: Jud. Botosani

Nr. Crt	Nr cadastral Nr. topografic	Suprafața* (mp)	Observații / Referințe
A1	55021	17.396	Sector cadastral:39 Teren neimprejmuit;

B. Partea II. Proprietari și acte

Inscrieri privitoare la dreptul de proprietate și alte drepturi reale		Referințe
83906 / 13/09/2023		
Act Notarial nr. 823, din 04/09/2023 emis de BIN BARCULET IRINA-MIHAELA;		
B3	Intabulare, drept de PROPRIETATE, dobandit prin Conventie, cota actuala 1/1	A1
	1) OLARIU VASILE, casatorit cu 2) OLARIU SANDA-ELENA, bun comun	

C. Partea III. SARCINI .

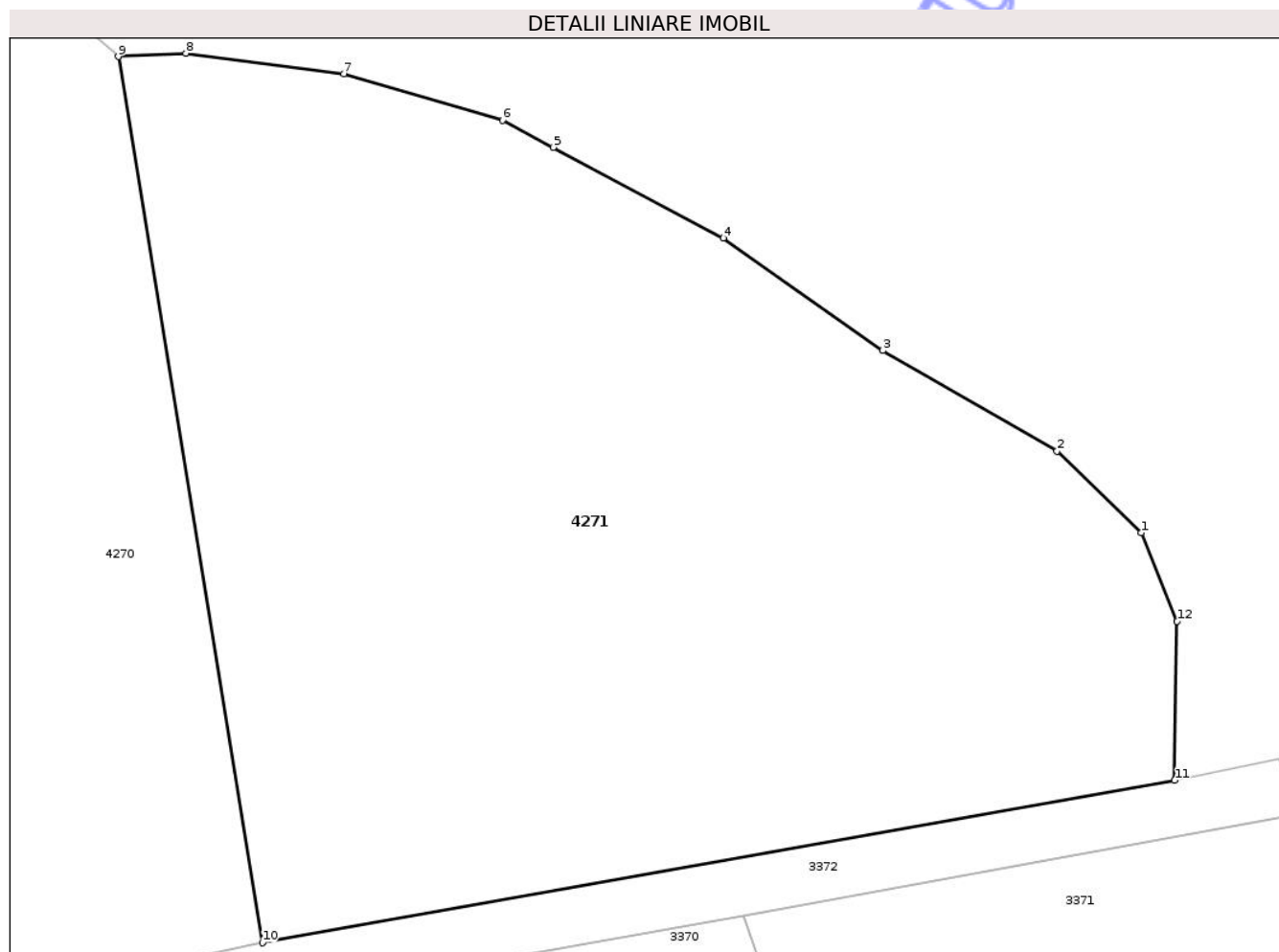
Inscrieri privind dezmembramintele dreptului de proprietate, drepturi reale de garanție și sarcini	Referințe
NU SUNT	

Anexa Nr. 1 La Partea I

Teren

Nr cadastral	Suprafața (mp)*	Observații / Referințe
55021	17.396	

* Suprafața este determinată în planul de proiecție Stereo 70.



Date referitoare la teren

Crt	Categorie folosință	Intra vilan	Suprafața (mp)	Tarla	Parcelă	Nr. topo	Observații / Referințe
1	arabil	NU	17.396	-	226/15	-	

Lungime Segmente

1) Valorile lungimilor segmentelor sunt obținute din proiecție în plan.

Punct început	X / Y	Punct sfârșit	X / Y	Lungime segment (** (m)
1	667.855,681 702.026,527	2	667.841,475 702.040,288	19.779
2	667.841,475 702.040,288	3	667.812,12 702.057,227	33.891
3	667.812,12 702.057,227	4	667.785,234 702.076,216	32.916
4	667.785,234 702.076,216	5	667.756,554 702.091,501	32.499
5	667.756,554 702.091,501	6	667.747,959 702.096,081	9.739

Punct început	X / Y	Punct sfârșit	X / Y	Lungime segment (** (m)
6	667.747,959 702.096,081	7	667.721,233 702.103,846	27.831
7	667.721,233 702.103,846	8	667.694,566 702.107,344	26.895
8	667.694,566 702.107,344	9	667.683,173 702.106,787	11.407
9	667.683,173 702.106,787	10	667.707,485 701.957,444	151.309
10	667.707,485 701.957,444	11	667.861,345 701.984,819	156.276
11	667.861,345 701.984,819	12	667.861,757 702.011,628	26.812
12	667.861,757 702.011,628	1	667.855,681 702.026,527	16.091

** Lungimile segmentelor sunt determinate în planul de proiecție Stereo 70 și sunt rotunjite la 1 milimetru.

*** Distanța dintre puncte este formată din segmente cumulate ce sunt mai mici decât valoarea 1 milimetru.

Neutilizabil în Circuitul Civil

**DATE DESPRE IMOBILUL NR. 4273**

Oficiul de Cadastru și Publicitate Imobiliară BOTOSANI
Biroul de Cadastru și Publicitate Imobiliară Botosani

A. Partea I. Descrierea imobilului

TEREN Extravilan

Adresa: Jud. Botosani

Nr. Crt	Nr cadastral Nr. topografic	Suprafața* (mp)	Observații / Referințe
A1	52570	8.700	Sector cadastral:39 Teren neimprejmuit;

B. Partea II. Proprietari și acte

Inscrieri privitoare la dreptul de proprietate și alte drepturi reale		Referințe
20675 / 04/03/2025		
Act Notarial nr. 156, din 27/02/2025 emis de BIN BARCULET IRINA-MIHAELA;		
B7	se noteaza lichidarea regimului comunitatii legale intre sotii si stabilirea contributiei la dobandirea imobilelor in cota de 1/2 pentru fiecare sot	A1
Act Notarial nr. 157, din 27/02/2025 emis de BIN BARCULET IRINA MIHAELA;		
B8	Intabulare, drept de PROPRIETATE, dobandit prin Conventie, cota actuala 1/1	A1
	1) OLARIU VASILE, casatorit cu 2) OLARIU SANDA-ELENA, bun comun	

C. Partea III. SARCINI .

Inscrieri privind dezmembramintele dreptului de proprietate, drepturi reale de garanție și sarcini	Referințe
NU SUNT	

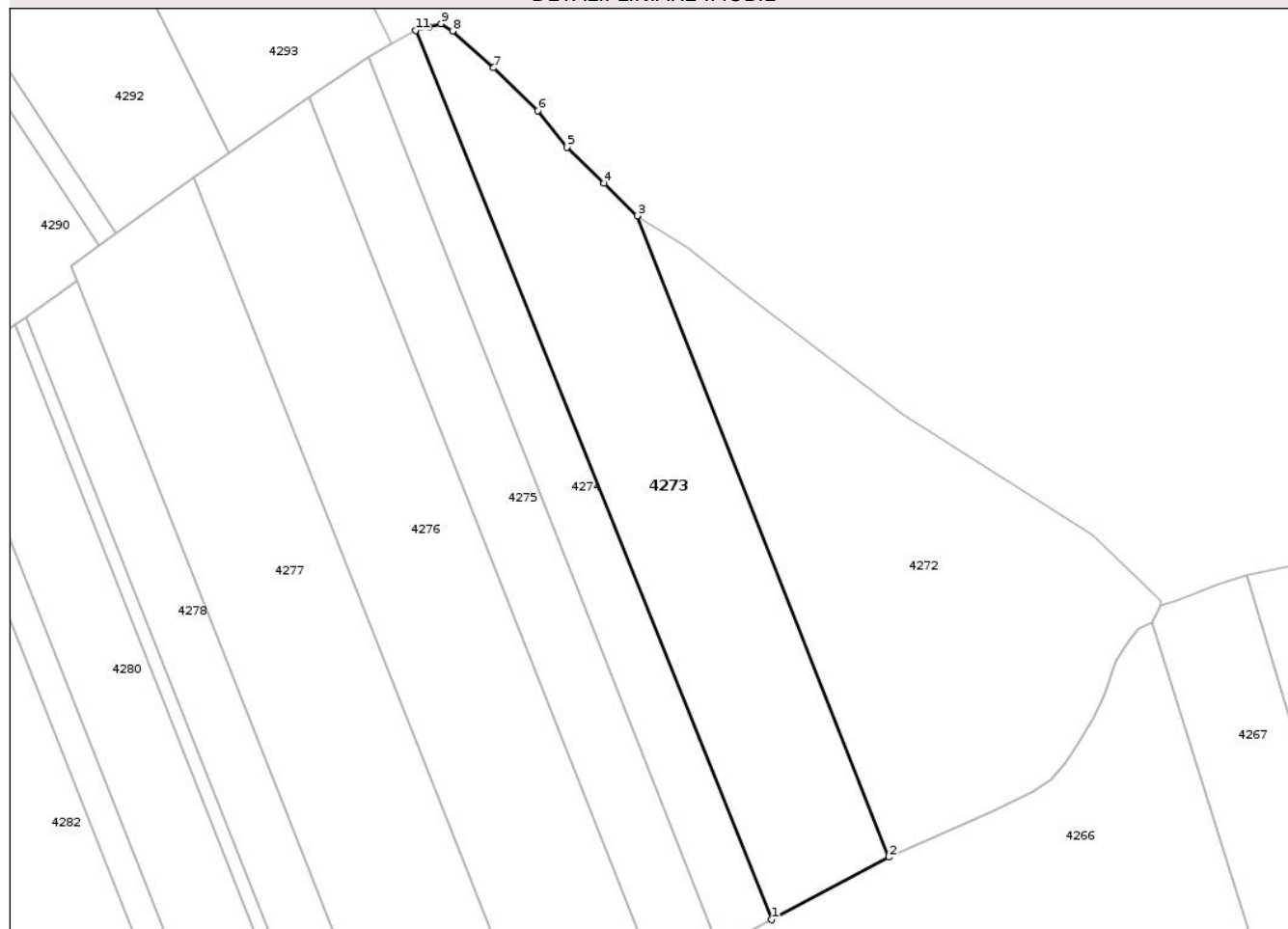
Anexa Nr. 1 La Partea I

Teren

Nr cadastral	Suprafața (mp)*	Observații / Referințe
52570	8.700	

* Suprafața este determinată în planul de proiecție Stereo 70.

DETALII LINIARE IMOBIL



Date referitoare la teren

Crt	Categorie folosință	Intra vilan	Suprafața (mp)	Tarla	Parcelă	Nr. topo	Observații / Referințe
1	padure	NU	8.700	-	225/15	-	

Lungime Segmente

1) Valorile lungimilor segmentelor sunt obținute din proiecție în plan.

Punct început	X / Y	Punct sfârșit	X / Y	Lungime segment (** (m)
1	667.345,223 702.004,934	2	667.377,533 702.022,14	36.606
2	667.377,533 702.022,14	3	667.308,177 702.198,603	189.604
3	667.308,177 702.198,603	4	667.299,064 702.207,504	12.739
4	667.299,064 702.207,504	5	667.288,848 702.217,478	14.277
5	667.288,848 702.217,478	6	667.280,796 702.227,502	12.856

Punct început	X / Y	Punct sfârșit	X / Y	Lungime segment (** (m)
6	667.280,796 702.227,502	7	667.268,675 702.239,328	16.935
7	667.268,675 702.239,328	8	667.257,335 702.249,477	15.218
8	667.257,335 702.249,477	9	667.254,174 702.251,456	3.73
9	667.254,174 702.251,456	10	667.250,928 702.250,517	3.379
10	667.250,928 702.250,517	11	667.247,145 702.249,633	3.886
11	667.247,145 702.249,633	1	667.345,223 702.004,934	263.623

** Lungimile segmentelor sunt determinate în planul de proiecție Stereo 70 și sunt rotunjite la 1 milimetru.

*** Distanța dintre puncte este formată din segmente cumulate ce sunt mai mici decât valoarea 1 milimetru.

Neutilizabil în Circuitul Civil

**DATE DESPRE IMOBILUL NR. 4278**

Oficiul de Cadastru și Publicitate Imobiliară BOTOSANI
Biroul de Cadastru și Publicitate Imobiliară Botosani

A. Partea I. Descrierea imobilului

TEREN Extravilan

Adresa: Jud. Botosani

Nr. Crt	Nr cadastral Nr. topografic	Suprafața* (mp)	Observații / Referințe
A1	60368	3.800	Sector cadastral:39 Teren neimprejmuit;

B. Partea II. Proprietari și acte

Inscrieri privitoare la dreptul de proprietate și alte drepturi reale		Referințe
93231 / 29/08/2025		
Act Notarial nr. 297, din 06/09/2002 emis de BNP MARTA SANDULACHE DARJAN (act notarial nr 13 din 18.01.2024, emis de SPN Anitei si Asociatii);		
B2	Intabulare, drept de PROPRIETATE, dobandit prin Succesiune, cota actuala 1/3 1) POPONEA MARIA , bun propriu	A1
Act Notarial nr. 297, din 06/09/2002 emis de BNP Marta S\U+0103ndulache Dârjan (act notarial nr 13 din 18.01.2024, emis de SPN Anitei și Asociatii);		
B3	Intabulare, drept de PROPRIETATE, dobandit prin Succesiune, cota actuala 1/3 1) PAUCA GEORGETA , bun propriu	A1
153612 / 31/12/2025		
Act Notarial nr. act de partaj volutar nr. 6743, din 30/12/2025 emis de SPN ANITEI SI ASOCIATII;		
B6	Intabulare, drept de PROPRIETATE, dobandit prin Succesiune, cota actuala 1/6 1) POPONEA MARIA , bun propriu	A1
B7	Intabulare, drept de PROPRIETATE, dobandit prin Succesiune, cota actuala 1/6 1) PAUCA GEORGETA , bun propriu	A1

C. Partea III. SARCINI .

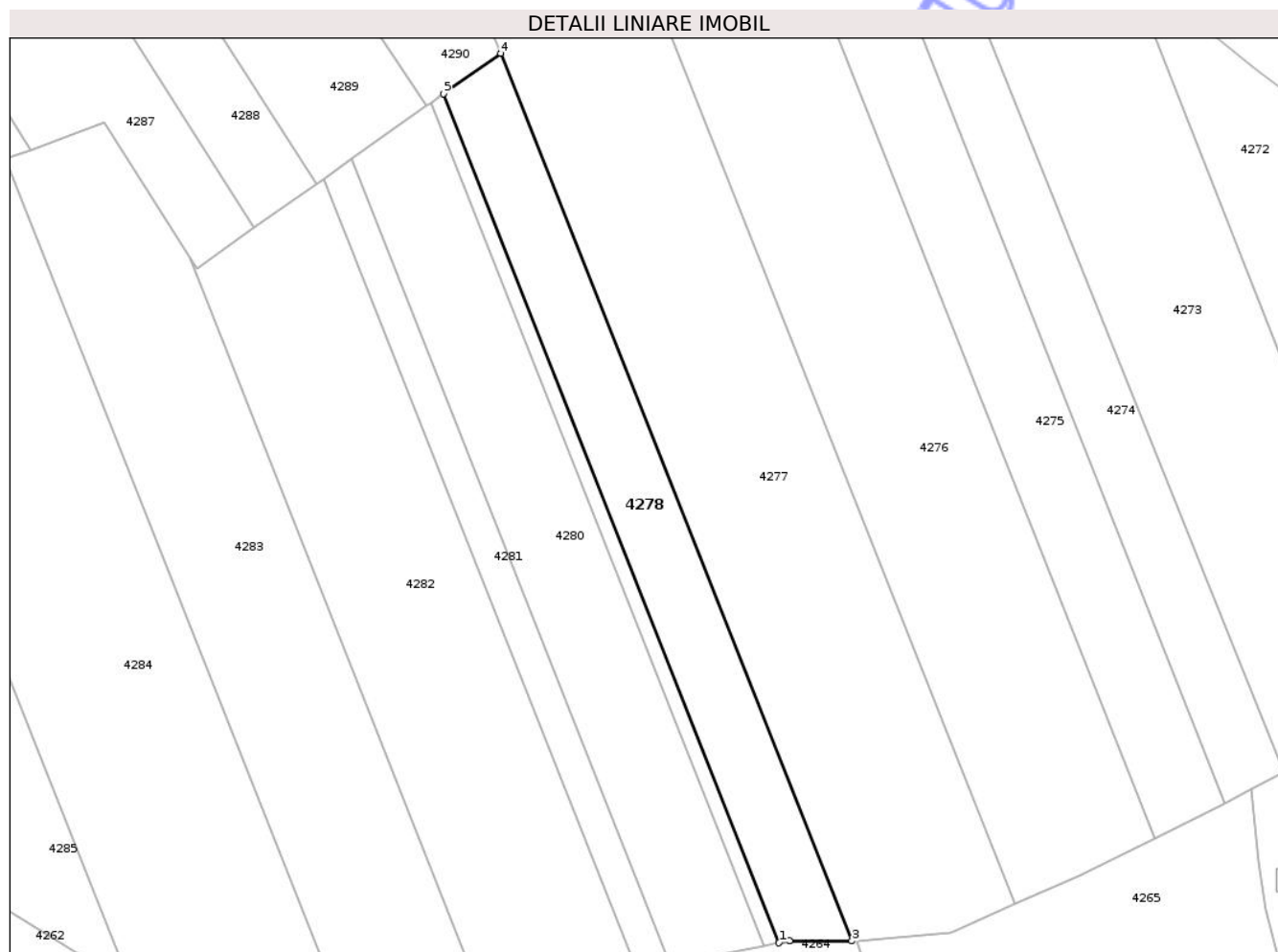
Inscrieri privind dezmembramintele dreptului de proprietate, drepturi reale de garanție și sarcini	Referințe
NU SUNT	

Anexa Nr. 1 La Partea I

Teren

Nr cadastral	Suprafața (mp)*	Observații / Referințe
60368	3.800	

* Suprafața este determinată în planul de proiecție Stereo 70.



Date referitoare la teren

Crt	Categorie folosință	Intra vilan	Suprafața (mp)	Tarla	Parcelă	Nr. topo	Observații / Referințe
1	padure	NU	3.800	-	225/9	-	

Lungime Segmente

1) Valorile lungimilor segmentelor sunt obținute din proiecție în plan.

Punct început	X / Y	Punct sfârșit	X / Y	Lungime segment (** (m)
1	667.221,892 701.963,382	2	667.224,447 701.963,887	2.604
2	667.224,447 701.963,887	3	667.239,681 701.963,808	15.235
3	667.239,681 701.963,808	4	667.153,872 702.180,58	233.138
4	667.153,872 702.180,58	5	667.139,87 702.170,662	17.159
5	667.139,87 702.170,662	1	667.221,892 701.963,382	222.918

** Lungimile segmentelor sunt determinate în planul de proiecție Stereo 70 și sunt rotunjite la 1 milimetru.

*** Distanța dintre puncte este formată din segmente cumulate ce sunt mai mici decât valoarea 1 milimetru.

Neutilizabil în Circuitul
Civil

**DATE DESPRE IMOBILUL NR. 4280**

Oficiul de Cadastru și Publicitate Imobiliară BOTOSANI
Biroul de Cadastru și Publicitate Imobiliară Botosani

A. Partea I. Descrierea imobilului

TEREN Extravilan

Adresa: Jud. Botosani

Nr. Crt	Nr cadastral Nr. topografic	Suprafața* (mp)	Observații / Referințe
A1		5.000	Sector cadastral:39 Teren neimprejmuit;

B. Partea II. Proprietari și acte

Inscrieri privitoare la dreptul de proprietate și alte drepturi reale		Referințe
/		
Act Administrativ nr. 101695, din 23/03/2009 emis de CJSIPT;		
B1	Intabulare, drept de PROPRIETATE, dobandit prin Reconstituire, cota actuala 1/1	A1
	1) GALBEN ASPAZIA 2) HRISCA EUGENIA	

C. Partea III. SARCINI .

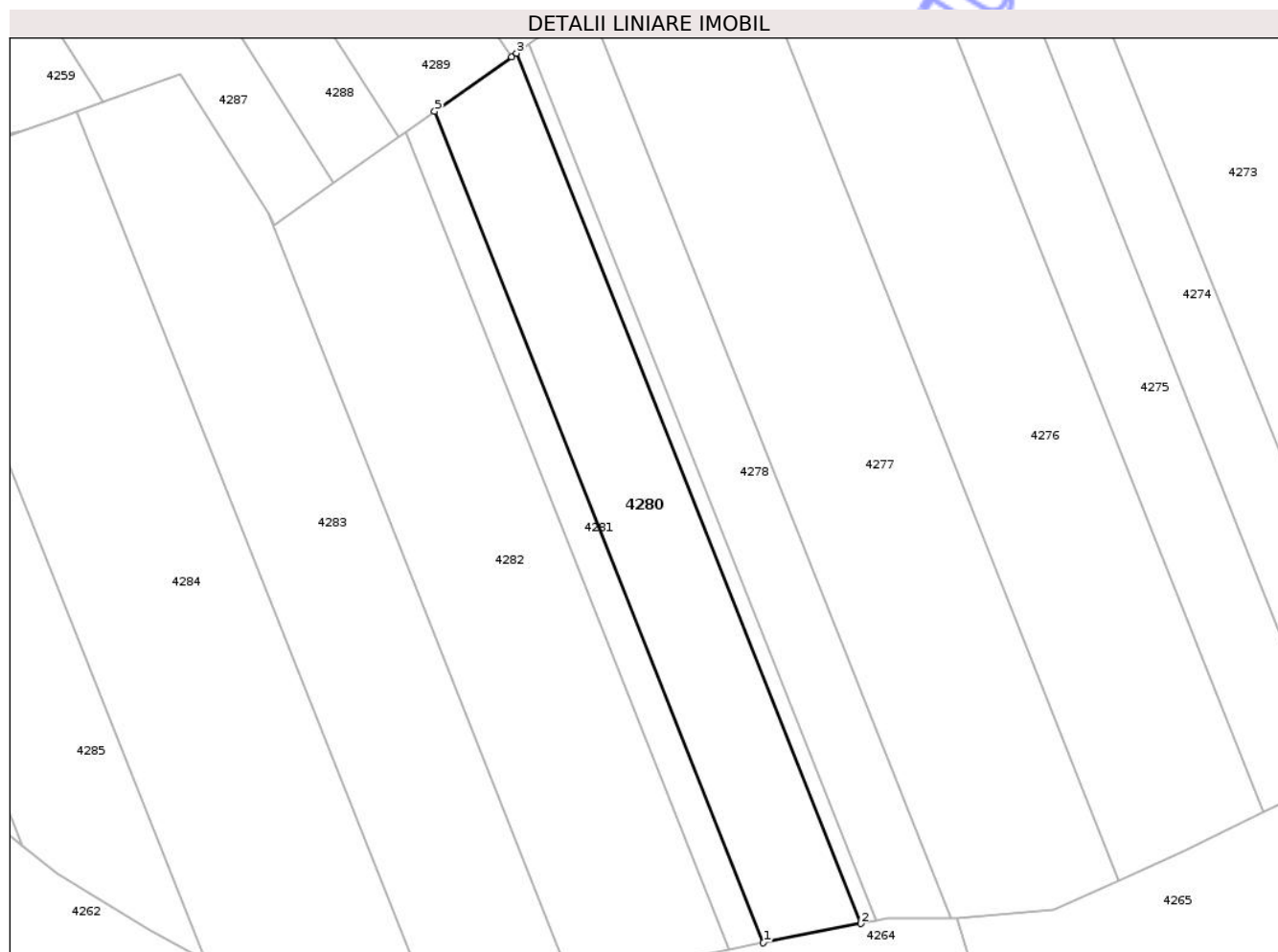
Inscrieri privind dezmembramintele dreptului de proprietate, drepturi reale de garanție și sarcini	Referințe
NU SUNT	

Anexa Nr. 1 La Partea I

Teren

Nr cadastral	Suprafața (mp)*	Observații / Referințe
	5.000	

* Suprafața este determinată în planul de proiecție Stereo 70.



Date referitoare la teren

Crt	Categorie folosință	Intra vilan	Suprafața (mp)	Tarla	Parcelă	Nr. topo	Observații / Referințe
1	padure	NU	5.000	-	225/7	-	

Lungime Segmente

1) Valorile lungimilor segmentelor sunt obținute din proiecție în plan.

Punct început	X / Y	Punct sfârșit	X / Y	Lungime segment (** (m)
1	667.195,235 701.958,116	2	667.218,296 701.962,672	23.506
2	667.218,296 701.962,672	3	667.136,847 702.168,521	221.377
3	667.136,847 702.168,521	4	667.135,648 702.167,671	1.469
4	667.135,648 702.167,671	5	667.117,453 702.154,782	22.298
5	667.117,453 702.154,782	1	667.195,235 701.958,116	211.489

** Lungimile segmentelor sunt determinate în planul de proiecție Stereo 70 și sunt rotunjite la 1 milimetru.

*** Distanța dintre puncte este formată din segmente cumulate ce sunt mai mici decât valoarea 1 milimetru.

Neutilizabil în Circuitul
Civil

**DATE DESPRE IMOBILUL NR. 4282**

Oficiul de Cadastru și Publicitate Imobiliară BOTOSANI
Biroul de Cadastru și Publicitate Imobiliară Botosani

A. Partea I. Descrierea imobilului

TEREN Extravilan

Adresa: Jud. Botosani

Nr. Crt	Nr cadastral Nr. topografic	Suprafața* (mp)	Observații / Referințe
A1		7.500	Sector cadastral:39 Teren neimprejmit;

B. Partea II. Proprietari și acte

Inscrieri privitoare la dreptul de proprietate și alte drepturi reale		Referințe
/		
Act Administrativ nr. 101693, din 28/01/2002 emis de CJSIPT;		
B1	Intabulare, drept de PROPRIETATE, dobandit prin Reconstituire, cota actuala 1/1 1) CALISTRU ELENA 2) DARINGA CONSTANTIN 3) DARINGA VIRGINIEA	A1

C. Partea III. SARCINI .

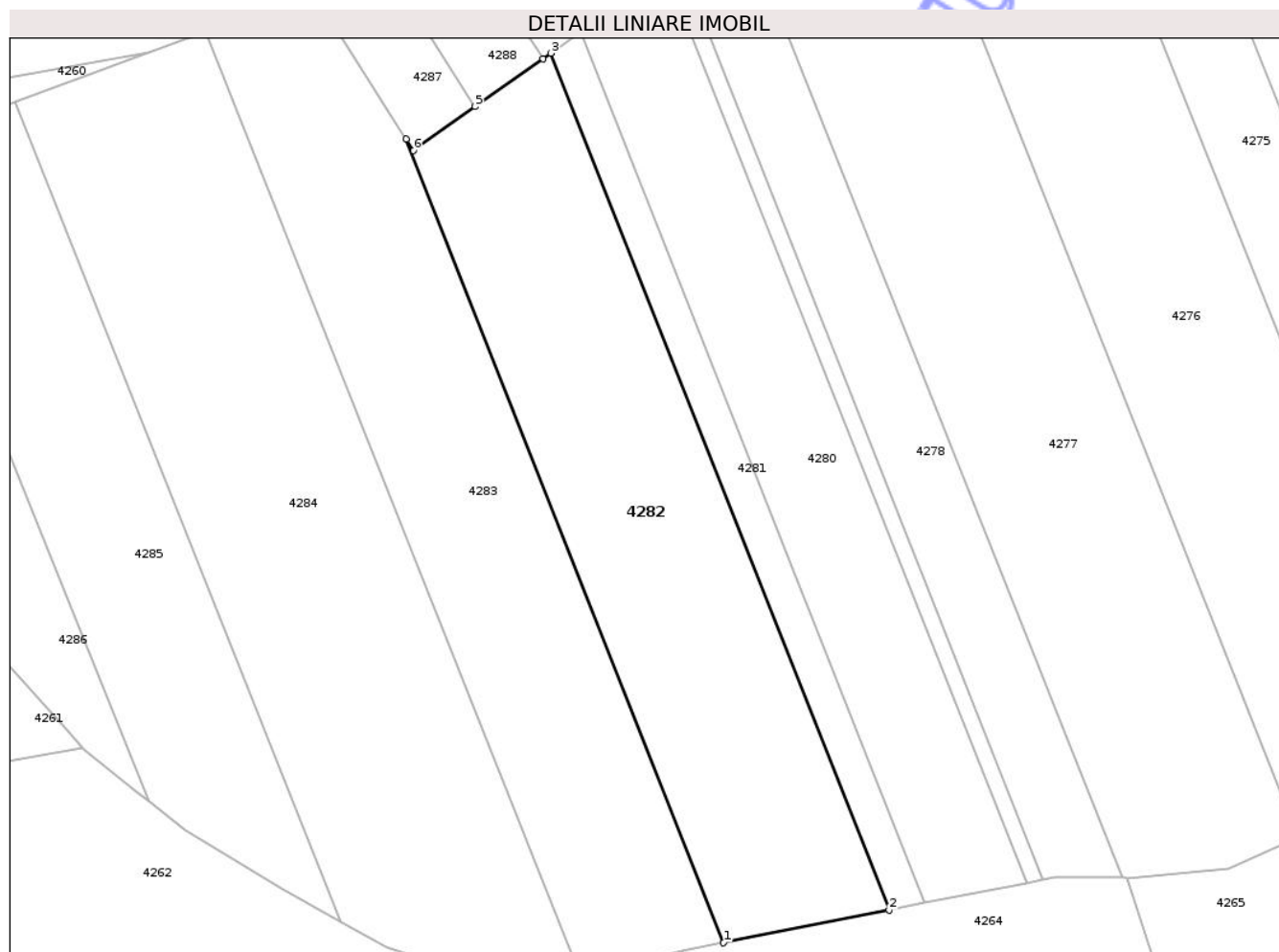
Inscrieri privind dezmembramintele dreptului de proprietate, drepturi reale de garanție și sarcini	Referințe
NU SUNT	

Anexa Nr. 1 La Partea I

Teren

Nr cadastral	Suprafața (mp)*	Observații / Referințe
	7.500	

* Suprafața este determinată în planul de proiecție Stereo 70.



Date referitoare la teren

Crt	Categorie folosință	Intra vilan	Suprafața (mp)	Tarla	Parcelă	Nr. topo	Observații / Referințe
1	padure	NU	7.500	-	225/5	-	

Lungime Segmente

1) Valorile lungimilor segmentelor sunt obținute din proiecție în plan.

Punct început	X / Y	Punct sfârșit	X / Y	Lungime segment (** (m)
1	667.149,722 701.949,124	2	667.187,146 701.956,518	38.147
2	667.187,146 701.956,518	3	667.110,649 702.149,962	208.02
3	667.110,649 702.149,962	4	667.108,905 702.148,726	2.138
4	667.108,905 702.148,726	5	667.093,602 702.137,886	18.754
5	667.093,602 702.137,886	6	667.079,649 702.128,001	17.1

Punct început	X / Y	Punct sfârșit	X / Y	Lungime segment (** (m)
6	667.079,649 702.128,001	7	667.078,009 702.130,594	3.068
7	667.078,009 702.130,594	1	667.149,722 701.949,124	195.126

** Lungimile segmentelor sunt determinate în planul de proiecție Stereo 70 și sunt rotunjite la 1 milimetru.

*** Distanța dintre puncte este formată din segmente cumulate ce sunt mai mici decât valoarea 1 milimetru.

Neutilizabil în Circuitul Civil

